Australian Government

Australian Maritime Safety Authority

TIDE TABLES
Torres Strait and Great Barrier Reef
2017

TORRES STRAIT AND GREAT BARRIER REEF
TIDE TABLES
2017

Section one - Torres Strait - Hourly Predictions

Booby Island
Jan Feb Mar Apr May Jun Jul Aug Sep Oct Nov Dec

Goods Island
Jan Feb Mar Apr May Jun Jul Aug Sep Oct Nov Dec

Turtle Head
Jan Feb Mar Apr May Jun Jul Aug Sep Oct Nov Dec

Nardana Patches
Jan Feb Mar Apr May Jun Jul Aug Sep Oct Nov Dec

Ince Point
Jan Feb Mar Apr May Jun Jul Aug Sep Oct Nov Dec

Twin Island
Jan Feb Mar Apr May Jun Jul Aug Sep Oct Nov Dec

Frederick Point
Jan Feb Mar Apr May Jun Jul Aug Sep Oct Nov Dec

Poll Island
Jan Feb Mar Apr May Jun Jul Aug Sep Oct Nov Dec

Coconut Island
Jan Feb Mar Apr May Jun Jul Aug Sep Oct Nov Dec

Stephens Island
Jan Feb Mar Apr May Jun Jul Aug Sep Oct Nov Dec

Section two - Great Barrier Reef - Hourly Predictions

Wideawake
Jan Feb Mar Apr May Jun Jul Aug Sep Oct Nov Dec

Pelican Island
Jan Feb Mar Apr May Jun Jul Aug Sep Oct Nov Dec

Leggatt Island

Jan Feb Mar Apr May Jun Jul Aug Sep Oct Nov Dec

Dent Island

Jan Feb Mar Apr May Jun Jul Aug Sep Oct Nov Dec

Thomas Island

Jan Feb Mar Apr May Jun Jul Aug Sep Oct Nov Dec

Section three - Great Barrier Reef - Prediction of high and low waters

Cairns

Jan / Feb / Mar / Apr May / Jun / Jul / Aug Sep / Oct / Nov / Dec

Hay Point

Jan / Feb / Mar / Apr May / Jun / Jul / Aug Sep / Oct / Nov / Dec

Bugatti Reef

Jan / Feb / Mar / Apr May / Jun / Jul / Aug Sep / Oct / Nov / Dec

Section four - Torres Strait Tidal Stream Predictions

Varzin Channel

Jan / Feb / Mar Apr / May / Jun Jul / Aug / Sep Oct / Nov / Dec

Harrison Rock

Jan / Feb / Mar Apr / May / Jun Jul / Aug / Sep Oct / Nov / Dec

Hammond Rock

Jan / Feb / Mar Apr / May / Jun Jul / Aug / Sep Oct / Nov / Dec

Nardana Patches

Jan / Feb / Mar Apr / May / Jun Jul / Aug / Sep Oct / Nov / Dec

Alert Patches

Jan / Feb / Mar Apr / May / Jun Jul / Aug / Sep Oct / Nov / Dec

The Australian Maritime Safety Authority acknowledges the assistance of the Australian Hydrographic Service in the preparation of these predictions and permission to reproduce the Hammond Rock stream predictions.

Predictions for Cairns and Hay Point reproduced by permission of Maritime Safety Queensland

This work is copyright. Apart from any use as permitted under the *Copyright Act 1968*, no part may be reproduced by any process without written permission from the Australian Maritime Safety Authority. Inquiries should be directed to: Public Relations, AMSA, GPO Box 2181 Canberra ACT 2601.

NOTES ON PREDICTIONS

Predictions are based on analyses of the following data sets:

Station	Data Base	MSL	Geographic Position	
Booby Island	1990 – 2014	2.426	10° 36' S	141° 55' E
Goods Island	1990 – 2014	2.142	10° 34' S	142° 09' E
Turtle Head	1990 – 2014	1.748	10° 31' S	142° 13' E
Nardana Patches	2005 – 2014	1.786	10° 30' S	142° 15' E
Ince Point	1990 - 2014	1.716	10° 31' S	142° 18' E
Twin Island	1 year 74 - 75	1.694	10° 28' S	142° 26' E
Frederick Point	1 year 74 - 76	1.806	10° 43' S	142° 35' E
Poll Island	129 days 94 - 95	1.850	10° 15' S	142° 49' E
Coconut Island	76 days 92	1.954	10° 03' S	143° 04' E
Stephens Island	1974 – 1975	1.985	09° 30' S	143° 33' E
Wideawake	100 days 05 - 06	1.566	13° 18' S	143° 48' E
Pelican Island	1988 and 2003	1.910	13° 55' S	143° 50' E
Dent Island	88 days 97	2.152	20° 22' S	148° 56' E
Leggatt Island	174 days 95 - 96	1.700	14° 32' S	144° 51' E
Thomas Island	62 days 94	2.330	20° 33' S	149° 07' E
Cairns	28 years 85 - 13	1.730	16° 56' S	145° 47' E
Hay Point	23 years 85 - 13	3.400	21° 16' S	149° 18' E
Bugatti Reef	160 days 96 - 97	1.580	20° 05' S	150° 18' E

Predicted heights are expressed in metres. Times are Eastern Standard Time (UTC+10). Zero of the predictions is approximately the level of Lowest Astronomical Tide.

IN TORRES STRAIT THE ACTUAL TIDE MAY DIFFER CONSIDERABLY FROM THAT PREDICTED DUE TO METEOROLOGICAL CONDITIONS OR LONG AND SHORT TERM FLUCTUATIONS IN MEAN SEA LEVEL. REFER TO THE GENERAL INFORMATION SECTION FOR INFORMATION ON TRANSMITTING TIDE GAUGES.

The predictions in this publication have been prepared by the Australian Bureau of Meteorology National Tidal Centre, copyright reserved.

The Australian Maritime Safety Authority (AMSA) will not accept liability for any errors or omission contained herein. AMSA does not warrant the accuracy of the predictions in this publication.

TORRES STRAIT AND GREAT NORTH EAST CHANNEL
General Information

1 **Tide Gauges and Current Meter**

1.1 Tide gauges which transmit real-time tidal heights on VHF channel 68 are operated by AMSA in Torres Strait. The Nardana installation also transmits tidal stream rates and direction.

1.2 **Mariners are strongly advised to make use of this service as actual tidal heights may differ considerably from predicted heights due to meteorological effects and Mean Sea Level fluctuations.**

1.3 Transmitting stations are located at:-

Booby Island	10° 36' S	141° 55' E
Goods Island	10° 34' S	142° 09' E
Turtle Head	10° 31' S	142° 13' E
Nardana Patches	10° 30' S,	142° 14' E
Ince Point	10° 31' S	142° 18 'E

1.4 The Nardana installation includes an Acoustic Doppler Current Profiler which measures tidal stream rate and direction in mid-water column at a distance of 50 metres from the structure to avoid turbulence effects.

1.5 Stations are identified on Channel 68 by morse code identifiers transmitting in the following sequence:-

Booby Island	BB
Goods Island	GD
Turtle Head	TH
Nardana (tidal height)	NT
Nardana (streams)	NS
Ince point	IP

= Dash

= Dot

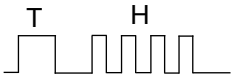

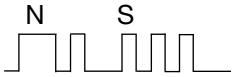

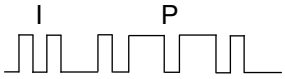

1.6 Examples of the format of the tide height broadcasts are shown below:

Example 1- Positive Tide Height, Goods Island, 4.0 metres

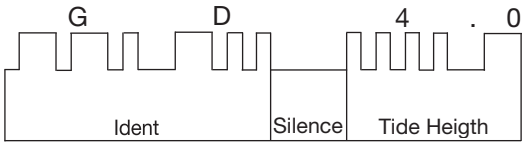

Example 2 - Negative Tide Height, Ince Point, -0.4 metres

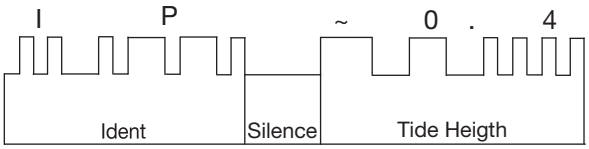

Scale:	Dot = 160 msecs	Dash = 480 msecs	Space = 160 msecs	Silence = 3.0 secs
Letter space = 0.7 secs		Decimal point = 1.0 secs	Minus sign = 1.5 secs (Warble)	

1.7 The tidal stream information from Nardana has the station identifier (NS) followed by the rate of the stream in knots broadcast in dash / dot format. East-flowing streams are treated as positive and west as negative. West flowing streams are preceded by a warbling note. Examples as follows:

Nardana east-going 3.2 knots

Nardana west-going 2.5 knots

~

Nardana west-going 0.3 knots

~

Easterly flow is approximately in the direction 080 degrees true. Westerly flow is in the general direction 260 degrees true.

Telephone link

The real-time height and stream information from the five gauges is available by voice in English by phoning 07 4069 2821.

2. Unpredicted Influences on Tidal Levels

2.1 Tidal levels are subject to short and longer term fluctuations of MSL; these fluctuations can not be predicted in Torres Strait at this time due to the complexity of the tidal regime.

2.2 Tidal levels in Torres Strait may also be affected by wind-generated tidal surges. Easterly winds with strong velocities produce positive surges, with subsequent increases in sea levels, at Frederick Point and Twin Island, while negative surges are produced at Turtle Head, Goods Island and Booby Island. Westerly winds have the reverse effect. The highest recorded surge in a particular 14 month period of study produced an increase in tide of 74 centimetres at Booby Island. A negative surge of similar magnitude may be expected under particular meteorological and oceanographic conditions.

3. Tidal Streams in Torres Strait

3.1 Predictions are contained in Section 4. All predictions are based on recent continuous observations except for those at Hammond Rock which rely on observations from 1945. Attempts to obtain a reliable data set at Hammond Rock continue.

3.2 In 2009 spot observations at Hammond Rock, taken at times of maximum westerly flow, indicated that the actual rates were only slightly less than predicted.

The maximum rate of tidal streams in Torres Strait shipping routes is experienced at Hammond Rock (10° 30' S, 142° 13' E). Rates of up to 8 knots can be expected in this location noting the tidal stream predictions are based on past and very limited data.

Tidal streams in either direction will rapidly reach their maximum through a series of plateaus rather than traditional curve forms.

Nardana Patches tidal streams appear to closely follow the predicted times and rates although the effects of the south-easterly trade winds will be clearly apparent.

3.3 Observations completed in 1998 indicate that the following may be experienced at Hammond Rock when strong south east winds pertain:

- slack water periods will be very brief;
- the change from west flowing to east flowing stream may occur half an hour to an hour later than predicted;
- the change from east flowing to west flowing may occur half an hour to an hour earlier than predicted; and
- at neaps weak predicted easterly flows may be overwhelmed by wind generated westerly flows.

3.4 It is important to note that tidal stream predictions are derived from mathematical knowledge of gravitational tidal forces which are principally generated by the moon and sun. In Torres Strait, the gravitational tide will be greatly influenced by the prevailing wind and changes in Mean Sea Level. The degree of deviation of the actual tidal stream from that predicted will depend on the variation in wind speed and direction and whether the tidal cycle is at neaps or springs.

4. LADS Passage and Fairway Channel

4.1 The tidal height regime along LADS Passage is remarkably uniform with none of the major differences experienced over short distances that are evident in Torres Strait.

4.2 Height data for five Secondary Ports (58680 to 58740) in LADS Passage may be found in the Australian National Tide Tables produced by the AHO.

Section Two of the AMSA tables contains hourly predictions for 'Wideawake' based on 100 days data obtained by the RAN Hydrographic Service at 13° 18' S 143° 48' E.

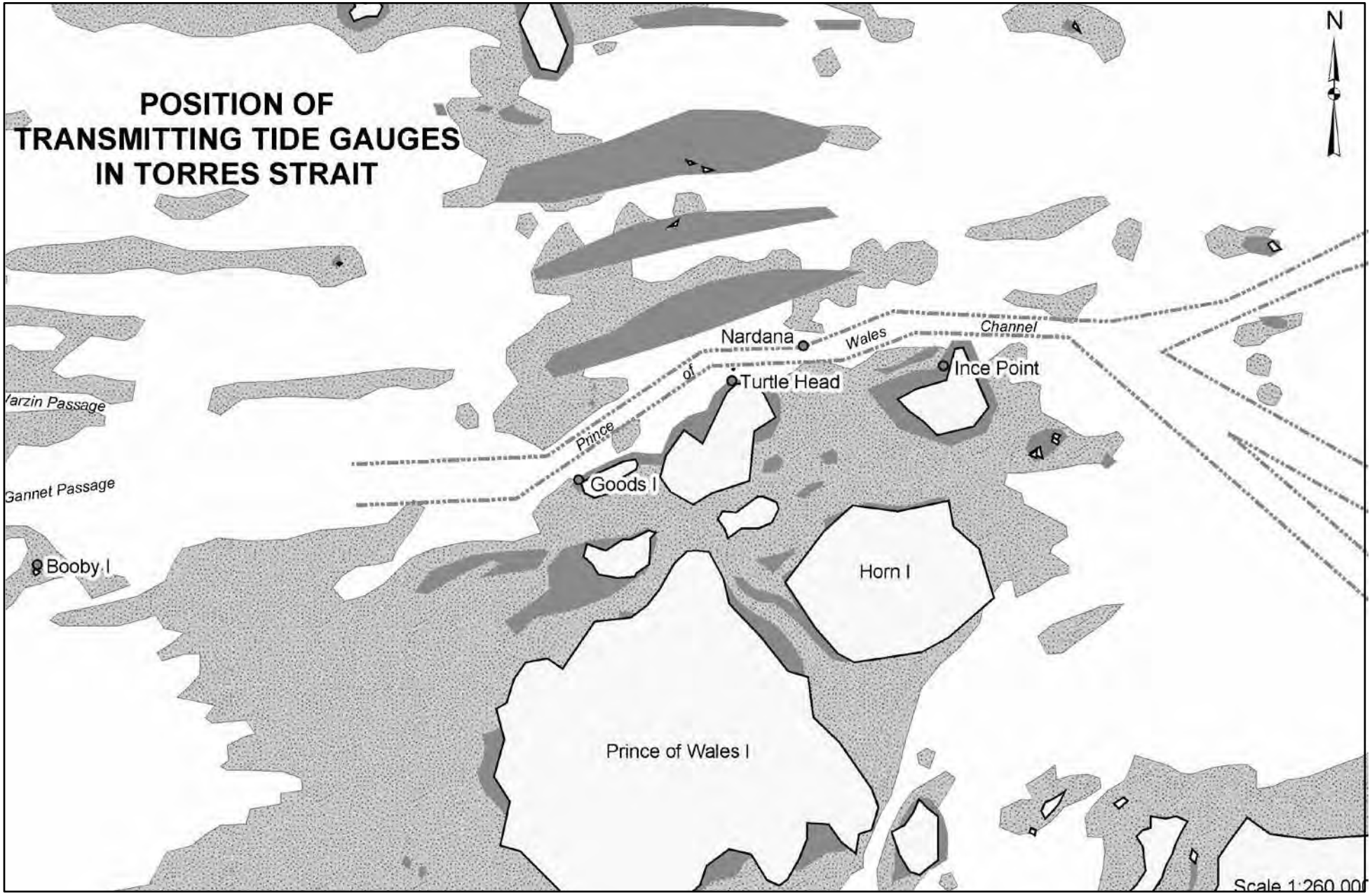
POSITION OF
TRANSMITTING TIDE GAUGES
IN TORRES STRAIT
N
Nardana
Wales
Channel
Ince Point
Turtle Head
of
Prince
Varzin Passage
Gannet Passage
Goods I
Booby I
Horn I
Prince of Wales I
Scale 1:260 000

SECTION ONE
TORRES STRAIT

Hourly predictions for:

Booby Island

Goods Island

Turtle Head

Nardana Patches

Ince Point

Twin Island

Frederick Point

Poll Island

Coconut Island

Stephens Island

	0000	0100	0200	0300	0400	0500	0600	0700	0800	0900	1000	1100	1200	1300	1400	1500	1600	1700	1800	1900	2000	2100	2200	2300
SUNDAY 1 JANUARY 2017																								
BOOBY ISLAND	1.17	1.06	1.09	1.35	1.84	2.42	2.93	3.31	3.54	3.62	3.53	3.30	3.11	3.04	3.09	3.23	3.44	3.59	3.62	3.48	3.16	2.69	2.14	1.64
GOODS ISLAND	1.26	1.12	1.03	1.08	1.36	1.83	2.29	2.68	2.97	3.14	3.20	3.16	3.06	2.96	2.94	2.98	3.04	3.12	3.13	3.02	2.78	2.40	1.95	1.58
TURTLE HEAD	1.14	1.07	1.03	0.99	1.04	1.27	1.52	1.71	1.85	2.06	2.39	2.73	2.83	2.79	2.75	2.70	2.64	2.60	2.47	2.23	1.96	1.71	1.50	1.36
NARDANA PATC	1.39	1.46	1.46	1.30	1.10	1.08	1.28	1.52	1.71	1.94	2.26	2.59	2.77	2.82	2.83	2.75	2.56	2.35	2.21	2.06	1.82	1.57	1.38	1.31
INCE POINT	1.45	1.51	1.51	1.33	1.06	0.94	1.08	1.30	1.49	1.78	2.17	2.57	2.77	2.83	2.82	2.71	2.47	2.21	2.03	1.88	1.64	1.44	1.33	1.34
TWIN ISLAND	1.66	1.71	1.64	1.35	0.97	0.75	0.80	0.98	1.22	1.62	2.13	2.58	2.83	2.92	2.88	2.65	2.29	1.95	1.73	1.58	1.40	1.31	1.36	1.47
FREDERICK PT	1.89	1.84	1.67	1.33	0.94	0.69	0.67	0.89	1.25	1.76	2.28	2.69	2.96	3.03	2.92	2.60	2.16	1.78	1.52	1.38	1.31	1.37	1.54	1.70
POLL ISLAND	2.00	1.90	1.69	1.39	1.04	0.75	0.65	0.82	1.20	1.71	2.26	2.76	3.07	3.14	2.99	2.67	2.24	1.78	1.45	1.31	1.35	1.49	1.66	1.82
COCONUT IS.	2.36	2.18	1.85	1.51	1.21	0.95	0.81	0.97	1.43	2.02	2.57	3.03	3.31	3.33	3.09	2.72	2.32	1.89	1.51	1.34	1.45	1.71	1.97	2.17
STEPHENS IS.	2.33	2.07	1.70	1.31	1.01	0.88	0.95	1.24	1.72	2.27	2.77	3.11	3.24	3.17	2.90	2.50	2.07	1.71	1.49	1.45	1.59	1.87	2.15	2.32
MONDAY 2 JANUARY 2017																								
BOOBY ISLAND	1.30	1.11	1.05	1.17	1.55	2.11	2.70	3.18	3.50	3.66	3.63	3.44	3.18	3.01	2.96	3.04	3.22	3.44	3.57	3.57	3.37	3.00	2.50	1.96
GOODS ISLAND	1.34	1.17	1.05	1.02	1.17	1.58	2.11	2.57	2.92	3.15	3.23	3.18	3.07	2.93	2.85	2.86	2.90	3.00	3.11	3.09	2.95	2.67	2.25	1.80
TURTLE HEAD	1.20	1.05	1.00	0.97	0.98	1.16	1.49	1.76	1.95	2.11	2.30	2.55	2.73	2.73	2.68	2.64	2.59	2.56	2.56	2.42	2.18	1.91	1.65	1.42
NARDANA PATC	1.30	1.33	1.37	1.34	1.20	1.11	1.26	1.54	1.78	1.97	2.17	2.40	2.61	2.69	2.72	2.71	2.59	2.40	2.27	2.18	2.01	1.77	1.52	1.32
INCE POINT	1.35	1.38	1.42	1.38	1.19	1.04	1.09	1.34	1.56	1.78	2.04	2.35	2.60	2.70	2.73	2.69	2.54	2.31	2.12	2.00	1.84	1.61	1.42	1.29
TWIN ISLAND	1.52	1.56	1.57	1.45	1.17	0.92	0.88	1.06	1.29	1.56	1.93	2.32	2.61	2.75	2.79	2.69	2.42	2.09	1.85	1.71	1.58	1.43	1.36	1.36
FREDERICK PT	1.78	1.76	1.67	1.48	1.18	0.90	0.81	0.94	1.23	1.60	2.04	2.44	2.74	2.88	2.86	2.69	2.36	1.99	1.69	1.51	1.42	1.38	1.42	1.52
POLL ISLAND	1.91	1.87	1.72	1.50	1.23	0.96	0.80	0.85	1.11	1.51	1.97	2.43	2.81	2.99	2.97	2.77	2.45	2.05	1.67	1.45	1.39	1.45	1.55	1.67
COCONUT IS.	2.27	2.21	1.99	1.68	1.42	1.18	1.00	1.00	1.26	1.74	2.25	2.71	3.06	3.21	3.13	2.86	2.52	2.16	1.79	1.52	1.45	1.57	1.78	1.97
STEPHENS IS.	2.33	2.18	1.91	1.57	1.26	1.06	1.02	1.16	1.48	1.94	2.45	2.87	3.11	3.15	3.01	2.72	2.34	1.97	1.68	1.52	1.51	1.65	1.88	2.12
TUESDAY 3 JANUARY 2017																								
BOOBY ISLAND	1.51	1.21	1.08	1.10	1.35	1.83	2.43	3.00	3.44	3.68	3.72	3.57	3.30	3.03	2.88	2.87	2.97	3.19	3.40	3.52	3.49	3.25	2.84	2.32
GOODS ISLAND	1.45	1.23	1.09	1.02	1.08	1.37	1.90	2.45	2.87	3.16	3.28	3.23	3.08	2.91	2.78	2.73	2.74	2.81	2.96	3.08	3.05	2.88	2.55	2.11
TURTLE HEAD	1.26	1.08	0.97	0.94	0.95	1.08	1.42	1.80	2.07	2.24	2.34	2.44	2.56	2.60	2.56	2.54	2.50	2.47	2.51	2.53	2.40	2.16	1.87	1.58
NARDANA PATC	1.22	1.19	1.22	1.27	1.25	1.20	1.29	1.56	1.86	2.06	2.20	2.31	2.41	2.49	2.54	2.57	2.54	2.43	2.31	2.25	2.16	1.98	1.73	1.46
INCE POINT	1.26	1.24	1.26	1.30	1.26	1.17	1.19	1.39	1.66	1.86	2.03	2.19	2.36	2.48	2.55	2.57	2.52	2.36	2.20	2.10	2.00	1.82	1.60	1.37
TWIN ISLAND	1.38	1.39	1.41	1.42	1.31	1.14	1.06	1.17	1.40	1.63	1.86	2.10	2.33	2.49	2.58	2.59	2.47	2.23	2.00	1.83	1.74	1.61	1.48	1.35
FREDERICK PT	1.61	1.63	1.59	1.51	1.37	1.17	1.04	1.08	1.29	1.56	1.86	2.17	2.44	2.64	2.70	2.64	2.47	2.20	1.91	1.68	1.56	1.48	1.41	1.39
POLL ISLAND	1.75	1.77	1.69	1.55	1.38	1.20	1.05	1.02	1.15	1.42	1.75	2.11	2.45	2.71	2.81	2.75	2.57	2.29	1.96	1.67	1.51	1.47	1.49	1.52
COCONUT IS.	2.10	2.13	2.03	1.83	1.62	1.44	1.28	1.20	1.28	1.56	1.96	2.37	2.72	2.95	3.01	2.89	2.66	2.38	2.08	1.78	1.58	1.53	1.61	1.74
STEPHENS IS.	2.23	2.21	2.06	1.83	1.57	1.34	1.21	1.23	1.38	1.67	2.08	2.52	2.86	3.03	3.02	2.86	2.59	2.25	1.93	1.68	1.54	1.51	1.61	1.81
WEDNESDAY 4 JANUARY 2017																								
BOOBY ISLAND	1.82	1.40	1.17	1.11	1.25	1.61	2.17	2.78	3.32	3.68	3.81	3.70	3.44	3.11	2.85	2.72	2.73	2.87	3.10	3.32	3.44	3.39	3.13	2.70
GOODS ISLAND	1.65	1.32	1.13	1.04	1.06	1.25	1.70	2.29	2.81	3.18	3.35	3.33	3.14	2.90	2.70	2.59	2.56	2.59	2.71	2.91	3.03	2.99	2.79	2.42
TURTLE HEAD	1.32	1.12	0.96	0.91	0.93	1.03	1.32	1.78	2.17	2.41	2.50	2.49	2.44	2.42	2.38	2.36	2.34	2.32	2.35	2.46	2.50	2.38	2.13	1.81
NARDANA PATC	1.22	1.08	1.05	1.11	1.20	1.26	1.37	1.62	1.95	2.20	2.32	2.35	2.31	2.28	2.29	2.34	2.37	2.35	2.29	2.26	2.24	2.15	1.95	1.68
INCE POINT	1.20	1.11	1.09	1.15	1.22	1.25	1.32	1.50	1.78	2.01	2.13	2.19	2.19	2.23	2.28	2.34	2.37	2.32	2.22	2.15	2.10	2.00	1.80	1.55
TWIN ISLAND	1.26	1.21	1.22	1.27	1.31	1.30	1.29	1.37	1.56	1.76	1.93	2.04	2.11	2.18	2.27	2.36	2.37	2.28	2.12	1.99	1.88	1.77	1.63	1.46
FREDERICK PT	1.41	1.44	1.45	1.45	1.43	1.39	1.34	1.34	1.45	1.63	1.81	1.98	2.14	2.30	2.43	2.47	2.42	2.30	2.12	1.90	1.73	1.60	1.48	1.36
POLL ISLAND	1.56	1.59	1.58	1.53	1.47	1.40	1.33	1.29	1.33	1.47	1.66	1.88	2.11	2.34	2.50	2.58	2.55	2.42	2.21	1.96	1.73	1.57	1.48	1.42
COCONUT IS.	1.86	1.94	1.96	1.90	1.80	1.69	1.59	1.51	1.49	1.57	1.78	2.06	2.35	2.59	2.74	2.76	2.68	2.52	2.31	2.07	1.83	1.63	1.53	1.52
STEPHENS IS.	2.01	2.13	2.13	2.04	1.88	1.69	1.53	1.44	1.44	1.55	1.78	2.12	2.49	2.78	2.91	2.90	2.76	2.52	2.22	1.92	1.67	1.50	1.42	1.49
THURSDAY 5 JANUARY 2017																								
BOOBY ISLAND	2.19	1.72	1.36	1.19	1.23	1.49	1.96	2.56	3.15	3.64	3.89	3.86	3.61	3.26	2.90	2.63	2.51	2.54	2.71	2.96	3.19	3.33	3.29	3.02
GOODS ISLAND	1.97	1.53	1.22	1.08	1.09	1.23	1.56	2.11	2.71	3.18	3.44	3.45	3.27	2.97	2.67	2.46	2.37	2.36	2.41	2.59	2.82	2.95	2.91	2.69
TURTLE HEAD	1.47	1.18	0.98	0.89	0.91	1.01	1.26	1.69	2.19	2.56	2.72	2.66	2.50	2.31	2.19	2.13	2.13	2.12	2.13	2.24	2.39	2.44	2.34	2.07
NARDANA PATC	1.37	1.09	0.93	0.94	1.07	1.23	1.43	1.71	2.04	2.34	2.49	2.49	2.36	2.18	2.05	2.03	2.10	2.15	2.17	2.20	2.24	2.22	2.12	1.89
INCE POINT	1.28	1.05	0.94	0.97	1.09	1.24	1.40	1.64	1.92	2.18	2.31	2.30	2.20	2.07	2.00	2.03	2.11	2.15	2.15	2.14	2.14	2.10	1.97	1.74
TWIN ISLAND	1.26	1.09	1.02	1.07	1.20	1.33	1.46	1.62	1.79	1.96	2.07	2.11	2.06	1.97	1.94	2.01	2.12	2.17	2.14	2.10	2.02	1.92	1.77	1.59
FREDERICK PT	1.25	1.21	1.25	1.32	1.41	1.50	1.59	1.66	1.73	1.81	1.88	1.93	1.95	1.97	2.06	2.18	2.25	2.26	2.21	2.11	1.95	1.76	1.57	1.39
POLL ISLAND	1.39	1.37	1.39	1.43	1.48	1.54	1.59	1.62	1.64	1.66	1.72	1.79	1.88	1.98	2.12	2.27	2.38	2.41	2.35	2.21	2.01	1.77	1.55	1.38
COCONUT IS.	1.58	1.67	1.76	1.84	1.89	1.91	1.90	1.87	1.83	1.79	1.80	1.88	2.02	2.20	2.37	2.49	2.55	2.54	2.45	2.30	2.10	1.85	1.60	1.41
STEPHENS IS.	1.67	1.89	2.06	2.14	2.14	2.06	1.93	1.79	1.67	1.61	1.64	1.79	2.06	2.38	2.65	2.81	2.82	2.72	2.51	2.22	1.90	1.60	1.36	1.24
FRIDAY 6 JANUARY 2017																								
BOOBY ISLAND	2.60	2.13	1.71	1.41	1.31	1.46	1.84	2.37	2.96	3.51	3.90	4.01	3.83	3.46	3.05	2.66	2.37	2.25	2.30	2.50	2.76	3.02	3.19	3.18
GOODS ISLAND	2.31	1.86	1.46	1.20	1.13	1.26	1.53	1.98	2.57	3.12	3.49	3.60	3.44	3.13	2.75	2.41	2.20	2.12	2.12	2.22	2.44	2.68	2.83	2.81
TURTLE HEAD	1.71	1.35	1.05	0.90	0.91	1.03	1.25	1.64	2.14	2.61	2.90	2.91	2.69	2.39	2.10	1.91	1.86	1.88	1.88	1.96	2.12	2.28	2.35	2.25
NARDANA PATC	1.59	1.24	0.94	0.81	0.91	1.14	1.43	1.77	2.14	2.47	2.67	2.68	2.52	2.25	1.96	1.78	1.77	1.86	1.95	2.04	2.15	2.21	2.17	2.03
INCE POINT	1.46	1.14	0.89	0.81	0.93	1.16	1.42	1.73	2.07	2.35	2.51	2.49	2.33	2.09	1.85	1.73	1.77	1.88	1.95	2.03	2.11	2.13	2.06	1.89
TWIN ISLAND	1.36	1.09	0.88	0.86	1.02	1.26	1.52	1.80	2.06	2.22	2.28	2.25	2.13	1.93	1.72	1.65	1.75	1.90	2.02	2.10	2.13	2.07	1.91	1.69
FREDERICK PT	1.20	1.03	0.99	1.12	1.32	1.52	1.74	1.94	2.09	2.13	2.08	1.99	1.89	1.77	1.71	1.79	1.96	2.09	2.18	2.21	2.15	1.99	1.73	1.44
POLL ISLAND	1.25	1.17	1.15	1.23	1.38	1.58	1.76	1.92	2.00	2.00	1.93	1.85	1.79	1.75	1.76	1.87	2.05	2.24	2.34	2.35	2.25	2.03	1.74	1.43
COCONUT IS.	1.32	1.34	1.46	1.65	1.85	2.03	2.17	2.23	2.23	2.15	2.02	1.90	1.83	1.85	1.95	2.11	2.28	2.41	2.48	2.46	2.34	2.10	1.78	1.45
STEPHENS IS.	1.29	1.50	1.80	2.09	2.28	2.37	2.35	2.23	2.06	1.86	1.70	1.64	1.70	1.90	2.22	2.54	2.75	2.81	2.73	2.52	2.20	1.82	1.44	1.14
SATURDAY 7 JANUARY 2017																								
BOOBY ISLAND	2.95	2.57	2.16	1.80	1.57	1.54	1.79	2.24	2.79	3.34	3.82	4.08	4.04	3.73	3.27	2.82	2.40	2.08	1.95	2.03	2.24	2.53	2.83	3.05
GOODS ISLAND	2.58	2.22	1.83	1.48	1.28	1.32	1.56	1.94	2.45	3.00	3.45	3.69	3.64	3.34	2.94	2.52	2.14	1.91	1.84	1.87	2.01	2.25	2.49	2.67
TURTLE HEAD	1.96	1.59	1.23	0.96	0.89	1.05	1.30	1.64	2.11	2.59	2.96	3.12	2.96	2.59	2.19	1.84	1.63	1.59	1.63	1.67	1.80	1.99	2.14	2.21
NARDANA PATC	1.78	1.46	1.11	0.83	0.79	1.01	1.38	1.78	2.22	2.60	2.83	2.89	2.73	2.42	2.06	1.71	1.50	1.50	1.64	1.79	1.97	2.12	2.15	2.07
INCE POINT	1.62	1.31	0.98	0.75	0.77	1.03	1.39	1.76	2.18	2.53	2.71	2.72	2.53	2.24	1.90	1.59	1.45	1.51	1.67	1.81	1.97	2.10	2.09	1.96
TWIN ISLAND	1.45	1.17	0.87	0.70	0.81	1.12	1.50	1.89	2.26	2.51	2.57	2.47	2.27	2.02	1.70	1.43	1.36	1.52	1.76	1.96	2.13	2.19	2.07	1.82
FREDERICK PT	1.19	0.95	0.78	0.82	1.11	1.45	1.79	2.12	2.39	2.52	2.43	2.19	1.96	1.73	1.50	1.40	1.54	1.80	2.02	2.18	2.26	2.21	1.98	1.60
POLL ISLAND	1.19	1.01	0.91	0.96	1.17	1.49	1.83	2.13	2.33	2.40	2.30	2.10	1.87	1.68	1.54	1.51	1.65	1.91	2.17	2.34	2.38	2.28	2.00	1.61
COCONUT IS.	1.17	1.04	1.09	1.32	1.65	2.00	2.31	2.54	2.64	2.59	2.40	2.13	1.86	1.66	1.59	1.69	1.90	2.15	2.35	2.50	2.52	2.37	2.04	1.63
STEPHENS IS.	1.00	1.06	1.36	1.80	2.24	2.54	2.69	2.69	2.55	2.28	1.97	1.70	1.53	1.51	1.70	2.08	2.48	2.75	2.84	2.76	2.53	2.14	1.66	1.20
SUNDAY 8 JANUARY 2017																								
BOOBY ISLAND	3.09	2.93	2.61	2.29	2.01	1.83	1.87	2.18	2.66	3.17	3.66	4.03	4.16	3.99	3.58	3.08	2.60	2.12	1.76	1.64	1.75	1.97	2.28	2.62
GOODS ISLAND	2.68	2.49	2.20	1.89	1.61	1.50	1.64	1.97	2.40	2.89	3.35	3.68	3.78	3.58	3.19	2.75	2.29	1.87	1.62	1.58	1.64	1.79	2.03	2.29
TURTLE HEAD	2.11	1.80	1.46	1.13	0.93	0.99	1.32	1.69	2.12	2.58	2.97	3.21	3.21	2.88	2.42	1.97	1.58	1.34	1.34	1.41	1.49	1.67	1.84	1.97
NARDANA PATC	1.89	1.62	1.32	0.99	0.78	0.87	1.26	1.75	2.23	2.69	2.99	3.09	2.98	2.66	2.26	1.84	1.44	1.22	1.27	1.47	1.70	1.94	2.08	2.06
INCE POINT	1.73	1.44	1.14	0.83	0.68	0.84	1.28	1.75	2.22	2.65	2.92	2.97	2.80	2.45	2.07	1.67	1.32	1.18	1.30	1.52	1.74	1.97	2.08	2.01
TWIN ISLAND	1.51	1.23	0.93	0.65	0.59	0.88	1.39	1.89	2.37	2.75	2.91	2.81	2.52	2.16	1.82	1.42	1.12	1.11	1.37	1.69	1.98	2.19	2.22	2.01
FREDERICK PT	1.22	0.92	0.67	0.56	0.76	1.23	1.73	2.19	2.59	2.86	2.87	2.59	2.18	1.81	1.48	1.19	1.12	1.37	1.71	2.01	2.23	2.32	2.23	1.88
POLL ISLAND	1.23	0.93	0.74	0.69	0.86	1.25	1.75	2.20	2.56	2.76	2.74	2.50	2.14	1.79	1.49	1.29	1.28	1.49	1.84	2.17	2.38	2.43	2.28	1.90
COCONUT IS.	1.21	0.87	0.75	0.90	1.30	1.80	2.28	2.68	2.96	3.03	2.86	2.53	2.12	1.71	1.39	1.30	1.47	1.77	2.09	2.38	2.58	2.58	2.33	1.90
STEPHENS IS.	0.87	0.72	0.86	1.31	1.93	2.50	2.87	3.04	3.03	2.82	2.43	1.99	1.60	1.34	1.28	1.53	2.01	2.50	2.80	2.89	2.80	2.50	2.01	1.43
	0000	0100	0200	0300	0400	0500	0600	0700	0800	0900	1000	1100	1200	1300	1400	1500	1600	1700	1800	1900	2000	2100	2200	2300

	0000	0100	0200	0300	0400	0500	0600	0700	0800	0900	1000	1100	1200	1300	1400	1500	1600	1700	1800	1900	2000	2100	2200	2300
MONDAY 9 JANUARY 2017																								
BOOBY ISLAND	2.91	3.04	2.96	2.74	2.52	2.31	2.17	2.25	2.58	3.02	3.47	3.88	4.13	4.15	3.90	3.43	2.91	2.38	1.85	1.47	1.36	1.48	1.70	2.04
GOODS ISLAND	2.50	2.56	2.44	2.26	2.04	1.85	1.81	2.04	2.40	2.82	3.24	3.59	3.79	3.76	3.47	3.05	2.58	2.06	1.60	1.37	1.35	1.42	1.58	1.80
TURTLE HEAD	2.04	1.93	1.66	1.36	1.07	0.96	1.21	1.70	2.14	2.58	2.97	3.24	3.34	3.18	2.74	2.24	1.76	1.33	1.09	1.14	1.23	1.34	1.53	1.68
NARDANA PATC	1.92	1.71	1.47	1.20	0.93	0.82	1.07	1.63	2.18	2.69	3.10	3.29	3.23	2.94	2.52	2.09	1.62	1.19	0.97	1.11	1.38	1.66	1.92	2.02
INCE POINT	1.82	1.53	1.26	0.98	0.72	0.69	1.05	1.65	2.19	2.67	3.06	3.20	3.09	2.76	2.32	1.89	1.44	1.06	0.95	1.16	1.45	1.72	1.97	2.04
TWIN ISLAND	1.65	1.26	0.97	0.68	0.47	0.58	1.10	1.77	2.37	2.85	3.16	3.18	2.90	2.44	2.00	1.59	1.14	0.84	0.92	1.30	1.70	2.05	2.26	2.21
FREDERICK PT	1.38	0.94	0.62	0.41	0.42	0.84	1.48	2.10	2.65	3.06	3.23	3.07	2.60	2.07	1.61	1.21	0.90	0.92	1.28	1.70	2.06	2.30	2.37	2.18
POLL ISLAND	1.41	0.96	0.64	0.49	0.55	0.89	1.47	2.10	2.63	3.00	3.14	2.98	2.58	2.08	1.62	1.25	1.05	1.10	1.41	1.84	2.22	2.44	2.45	2.22
COCONUT IS.	1.40	0.92	0.56	0.51	0.83	1.41	2.04	2.62	3.10	3.37	3.32	3.00	2.54	2.01	1.46	1.09	1.06	1.34	1.73	2.11	2.46	2.68	2.60	2.22
STEPHENS IS.	0.93	0.58	0.48	0.75	1.38	2.17	2.81	3.21	3.38	3.32	2.99	2.47	1.91	1.43	1.11	1.08	1.43	2.03	2.57	2.87	2.94	2.80	2.41	1.82
TUESDAY 10 JANUARY 2017																								
BOOBY ISLAND	2.44	2.82	3.04	3.05	2.94	2.81	2.64	2.52	2.60	2.91	3.30	3.68	4.00	4.16	4.10	3.80	3.31	2.76	2.17	1.60	1.21	1.13	1.24	1.46
GOODS ISLAND	2.09	2.35	2.48	2.46	2.39	2.26	2.14	2.17	2.44	2.78	3.14	3.47	3.71	3.80	3.68	3.36	2.93	2.43	1.85	1.37	1.18	1.18	1.24	1.37
TURTLE HEAD	1.79	1.86	1.77	1.54	1.29	1.06	1.07	1.52	2.12	2.55	2.93	3.23	3.38	3.35	3.08	2.59	2.08	1.57	1.10	0.91	1.02	1.11	1.24	1.40
NARDANA PATC	1.93	1.74	1.53	1.35	1.13	0.92	0.94	1.38	2.04	2.60	3.06	3.38	3.45	3.23	2.83	2.39	1.94	1.42	0.96	0.80	1.03	1.35	1.66	1.90
INCE POINT	1.89	1.62	1.33	1.11	0.87	0.68	0.80	1.37	2.07	2.61	3.05	3.34	3.36	3.09	2.63	2.18	1.73	1.24	0.84	0.81	1.11	1.43	1.74	1.97
TWIN ISLAND	1.88	1.41	1.00	0.73	0.47	0.36	0.70	1.44	2.21	2.81	3.25	3.46	3.31	2.86	2.30	1.84	1.37	0.87	0.63	0.84	1.32	1.77	2.12	2.28
FREDERICK PT	1.70	1.13	0.66	0.36	0.23	0.41	1.03	1.79	2.51	3.08	3.43	3.46	3.10	2.50	1.91	1.40	0.96	0.68	0.83	1.27	1.74	2.13	2.36	2.36
POLL ISLAND	1.75	1.18	0.69	0.38	0.31	0.52	1.05	1.78	2.50	3.06	3.38	3.40	3.10	2.55	1.93	1.40	1.02	0.87	1.02	1.42	1.90	2.30	2.49	2.44
COCONUT IS.	1.71	1.16	0.64	0.30	0.38	0.90	1.62	2.33	2.98	3.49	3.68	3.48	3.02	2.45	1.80	1.17	0.83	0.93	1.31	1.76	2.19	2.58	2.74	2.53
STEPHENS IS.	1.18	0.66	0.34	0.33	0.76	1.58	2.46	3.12	3.51	3.66	3.51	3.06	2.41	1.76	1.23	0.90	0.96	1.44	2.12	2.66	2.92	2.95	2.75	2.27
WEDNESDAY 11 JANUARY 2017																								
BOOBY ISLAND	1.83	2.32	2.78	3.08	3.18	3.17	3.11	2.96	2.81	2.87	3.14	3.46	3.77	4.03	4.14	4.04	3.72	3.22	2.63	1.99	1.40	1.03	0.96	1.05
GOODS ISLAND	1.60	1.91	2.24	2.45	2.54	2.57	2.52	2.44	2.51	2.77	3.04	3.33	3.58	3.73	3.75	3.60	3.27	2.84	2.29	1.68	1.22	1.07	1.06	1.09
TURTLE HEAD	1.52	1.62	1.71	1.65	1.47	1.26	1.11	1.28	1.91	2.49	2.85	3.14	3.36	3.41	3.28	2.95	2.45	1.94	1.41	0.93	0.83	0.98	1.05	1.15
NARDANA PATC	1.94	1.77	1.55	1.40	1.28	1.11	0.99	1.15	1.75	2.42	2.91	3.30	3.54	3.48	3.13	2.70	2.28	1.80	1.25	0.79	0.74	1.04	1.38	1.67
INCE POINT	1.97	1.73	1.41	1.17	1.01	0.81	0.73	1.02	1.75	2.45	2.92	3.29	3.49	3.38	2.98	2.49	2.07	1.58	1.05	0.69	0.78	1.14	1.47	1.76
TWIN ISLAND	2.13	1.68	1.16	0.80	0.56	0.33	0.38	0.95	1.84	2.61	3.16	3.52	3.59	3.28	2.72	2.15	1.69	1.15	0.66	0.53	0.88	1.40	1.84	2.16
FREDERICK PT	2.05	1.47	0.87	0.43	0.19	0.17	0.55	1.32	2.15	2.89	3.42	3.66	3.52	3.00	2.34	1.73	1.20	0.75	0.57	0.86	1.34	1.83	2.18	2.37
POLL ISLAND	2.11	1.55	0.92	0.43	0.19	0.24	0.62	1.30	2.13	2.89	3.41	3.64	3.53	3.08	2.40	1.71	1.17	0.84	0.78	1.02	1.50	2.01	2.38	2.52
COCONUT IS.	2.06	1.50	0.93	0.39	0.14	0.40	1.08	1.88	2.64	3.33	3.79	3.83	3.48	2.93	2.29	1.54	0.90	0.68	0.92	1.38	1.85	2.31	2.68	2.72
STEPHENS IS.	1.60	0.94	0.45	0.19	0.31	0.92	1.84	2.74	3.38	3.74	3.83	3.58	3.00	2.27	1.58	1.04	0.78	0.96	1.55	2.24	2.73	2.94	2.92	2.63
THURSDAY 12 JANUARY 2017																								
BOOBY ISLAND	1.27	1.71	2.28	2.81	3.17	3.35	3.41	3.36	3.18	2.99	3.03	3.25	3.51	3.78	4.01	4.11	4.00	3.67	3.14	2.52	1.85	1.25	0.92	0.86
GOODS ISLAND	1.20	1.44	1.80	2.20	2.48	2.67	2.77	2.76	2.70	2.78	2.97	3.17	3.39	3.58	3.68	3.68	3.53	3.21	2.77	2.18	1.55	1.14	1.02	0.99
TURTLE HEAD	1.28	1.37	1.47	1.60	1.59	1.44	1.28	1.24	1.59	2.28	2.75	3.00	3.21	3.36	3.33	3.17	2.82	2.33	1.82	1.28	0.86	0.86	0.98	1.01
NARDANA PATC	1.86	1.83	1.59	1.40	1.35	1.28	1.15	1.13	1.44	2.11	2.70	3.10	3.42	3.57	3.37	2.96	2.58	2.19	1.68	1.11	0.72	0.79	1.11	1.42
INCE POINT	1.94	1.86	1.54	1.23	1.10	0.98	0.84	0.87	1.35	2.13	2.72	3.10	3.40	3.52	3.28	2.81	2.37	1.96	1.44	0.92	0.65	0.85	1.21	1.51
TWIN ISLAND	2.24	1.96	1.43	0.94	0.67	0.46	0.31	0.55	1.32	2.23	2.91	3.37	3.62	3.56	3.12	2.51	2.01	1.54	0.97	0.55	0.58	1.02	1.50	1.90
FREDERICK PT	2.28	1.85	1.21	0.64	0.29	0.14	0.25	0.82	1.66	2.50	3.18	3.62	3.72	3.41	2.81	2.14	1.55	1.03	0.62	0.59	0.97	1.47	1.91	2.20
POLL ISLAND	2.38	1.96	1.33	0.69	0.25	0.12	0.31	0.83	1.62	2.49	3.21	3.64	3.75	3.49	2.92	2.17	1.48	0.99	0.76	0.80	1.13	1.63	2.12	2.42
COCONUT IS.	2.39	1.87	1.32	0.72	0.22	0.12	0.57	1.34	2.16	2.93	3.60	3.94	3.81	3.36	2.76	2.05	1.27	0.73	0.68	1.03	1.51	1.98	2.43	2.70
STEPHENS IS.	2.07	1.38	0.76	0.33	0.18	0.45	1.17	2.13	2.98	3.56	3.87	3.87	3.51	2.84	2.09	1.41	0.92	0.78	1.08	1.72	2.35	2.76	2.90	2.81
FRIDAY 13 JANUARY 2017																								
BOOBY ISLAND	0.92	1.16	1.68	2.32	2.90	3.29	3.51	3.60	3.54	3.29	3.06	3.09	3.26	3.47	3.73	3.97	4.07	3.96	3.61	3.07	2.42	1.75	1.17	0.88
GOODS ISLAND	0.98	1.08	1.35	1.78	2.24	2.58	2.83	2.97	2.96	2.89	2.93	3.05	3.19	3.35	3.49	3.58	3.61	3.46	3.16	2.70	2.09	1.49	1.14	1.02
TURTLE HEAD	1.08	1.17	1.24	1.38	1.57	1.58	1.47	1.39	1.47	1.94	2.56	2.86	3.02	3.18	3.26	3.19	3.04	2.69	2.22	1.72	1.20	0.90	0.95	1.00
NARDANA PATC	1.66	1.79	1.67	1.42	1.34	1.38	1.34	1.28	1.35	1.77	2.39	2.84	3.16	3.41	3.46	3.16	2.78	2.47	2.09	1.57	1.04	0.76	0.90	1.19
INCE POINT	1.76	1.87	1.70	1.34	1.13	1.10	1.02	0.96	1.13	1.71	2.41	2.87	3.15	3.39	3.41	3.07	2.61	2.25	1.85	1.34	0.87	0.73	0.98	1.28
TWIN ISLAND	2.15	2.12	1.72	1.18	0.81	0.64	0.46	0.44	0.87	1.72	2.54	3.08	3.43	3.58	3.37	2.85	2.29	1.87	1.39	0.86	0.56	0.74	1.19	1.59
FREDERICK PT	2.32	2.13	1.61	0.99	0.50	0.26	0.22	0.48	1.16	2.01	2.79	3.34	3.65	3.62	3.19	2.55	1.92	1.38	0.91	0.61	0.72	1.14	1.60	1.94
POLL ISLAND	2.48	2.25	1.76	1.10	0.51	0.19	0.20	0.53	1.15	1.97	2.79	3.41	3.71	3.67	3.30	2.65	1.89	1.28	0.91	0.80	0.93	1.30	1.78	2.19
COCONUT IS.	2.61	2.20	1.68	1.14	0.57	0.18	0.28	0.86	1.65	2.44	3.17	3.74	3.90	3.64	3.13	2.51	1.78	1.07	0.71	0.82	1.23	1.67	2.12	2.49
STEPHENS IS.	2.45	1.86	1.20	0.67	0.35	0.32	0.71	1.49	2.40	3.16	3.65	3.87	3.77	3.31	2.62	1.90	1.30	0.93	0.90	1.28	1.88	2.42	2.73	2.79
SATURDAY 14 JANUARY 2017																								
BOOBY ISLAND	0.81	0.87	1.16	1.75	2.45	3.03	3.44	3.67	3.74	3.60	3.28	3.04	3.06	3.19	3.38	3.65	3.91	4.02	3.90	3.54	2.98	2.33	1.67	1.14
GOODS ISLAND	0.94	0.91	1.01	1.34	1.86	2.36	2.72	3.00	3.14	3.09	2.98	2.97	3.02	3.12	3.23	3.34	3.47	3.53	3.40	3.10	2.63	2.03	1.48	1.18
TURTLE HEAD	1.00	1.02	1.08	1.15	1.39	1.62	1.64	1.59	1.58	1.77	2.26	2.69	2.85	2.94	3.06	3.08	3.02	2.89	2.56	2.12	1.65	1.20	1.01	1.03
NARDANA PATC	1.44	1.63	1.68	1.50	1.32	1.38	1.48	1.49	1.49	1.64	2.07	2.54	2.86	3.11	3.29	3.22	2.90	2.62	2.37	1.99	1.51	1.05	0.88	1.02
INCE POINT	1.53	1.72	1.75	1.50	1.21	1.15	1.20	1.18	1.20	1.45	2.03	2.57	2.88	3.10	3.27	3.17	2.79	2.42	2.14	1.75	1.29	0.91	0.88	1.10
TWIN ISLAND	1.91	2.07	1.92	1.46	1.01	0.80	0.70	0.60	0.72	1.27	2.08	2.71	3.10	3.36	3.40	3.08	2.54	2.09	1.74	1.28	0.84	0.70	0.95	1.32
FREDERICK PT	2.15	2.20	1.91	1.38	0.83	0.49	0.38	0.44	0.83	1.53	2.31	2.95	3.35	3.53	3.37	2.89	2.28	1.72	1.27	0.88	0.71	0.92	1.31	1.68
POLL ISLAND	2.39	2.35	2.05	1.53	0.92	0.45	0.29	0.44	0.86	1.51	2.28	2.99	3.45	3.60	3.43	2.98	2.31	1.65	1.18	0.95	0.94	1.13	1.49	1.89
COCONUT IS.	2.62	2.41	1.98	1.51	1.00	0.52	0.31	0.59	1.23	1.97	2.68	3.32	3.70	3.69	3.34	2.83	2.22	1.54	1.00	0.84	1.06	1.45	1.84	2.20
STEPHENS IS.	2.63	2.23	1.67	1.12	0.71	0.51	0.60	1.06	1.81	2.61	3.24	3.63	3.74	3.53	3.04	2.38	1.76	1.29	1.04	1.12	1.50	2.01	2.42	2.62
SUNDAY 15 JANUARY 2017																								
BOOBY ISLAND	0.89	0.82	0.90	1.28	1.93	2.64	3.21	3.60	3.79	3.79	3.56	3.19	2.97	2.97	3.07	3.26	3.55	3.82	3.93	3.81	3.43	2.87	2.24	1.62
GOODS ISLAND	1.03	0.93	0.88	1.02	1.45	2.04	2.54	2.92	3.18	3.27	3.14	2.99	2.91	2.92	2.97	3.04	3.17	3.35	3.42	3.32	3.02	2.55	1.98	1.49
TURTLE HEAD	1.02	0.98	0.97	1.01	1.15	1.49	1.74	1.80	1.81	1.86	2.09	2.46	2.68	2.73	2.78	2.85	2.84	2.84	2.74	2.45	2.06	1.63	1.27	1.12
NARDANA PATC	1.24	1.42	1.54	1.52	1.36	1.34	1.53	1.68	1.73	1.77	1.93	2.27	2.57	2.78	2.96	3.05	2.90	2.65	2.47	2.27	1.93	1.50	1.13	1.02
INCE POINT	1.32	1.50	1.63	1.58	1.33	1.19	1.29	1.40	1.44	1.51	1.79	2.24	2.58	2.78	2.95	3.03	2.84	2.51	2.27	2.04	1.70	1.31	1.03	1.03
TWIN ISLAND	1.62	1.84	1.91	1.68	1.26	0.96	0.91	0.89	0.89	1.12	1.67	2.30	2.73	2.99	3.15	3.09	2.71	2.25	1.92	1.63	1.25	0.94	0.90	1.12
FREDERICK PT	1.90	2.04	2.01	1.69	1.21	0.80	0.63	0.65	0.81	1.24	1.87	2.50	2.95	3.20	3.26	3.03	2.56	2.02	1.58	1.24	0.96	0.91	1.12	1.43
POLL ISLAND	2.18	2.27	2.14	1.82	1.33	0.85	0.56	0.57	0.82	1.27	1.86	2.51	3.03	3.31	3.32	3.07	2.59	2.01	1.50	1.20	1.11	1.16	1.34	1.63
COCONUT IS.	2.45	2.44	2.17	1.78	1.38	0.95	0.62	0.61	1.00	1.62	2.26	2.85	3.31	3.50	3.36	2.99	2.51	1.96	1.42	1.08	1.07	1.32	1.64	1.94
STEPHENS IS.	2.61	2.41	2.03	1.56	1.14	0.88	0.80	0.97	1.43	2.08	2.74	3.23	3.48	3.48	3.22	2.74	2.19	1.71	1.38	1.24	1.35	1.67	2.06	2.34
MONDAY 16 JANUARY 2017																								
BOOBY ISLAND	1.16	0.94	0.89	1.04	1.51	2.19	2.88	3.42	3.76	3.87	3.76	3.44	3.07	2.86	2.84	2.91	3.12	3.43	3.69	3.80	3.67	3.29	2.76	2.16
GOODS ISLAND	1.21	1.04	0.93	0.91	1.14	1.67	2.29	2.79	3.14	3.35	3.33	3.12	2.91	2.78	2.76	2.77	2.83	3.00	3.21	3.31	3.21	2.93	2.47	1.93
TURTLE HEAD	1.08	1.01	0.95	0.94	1.00	1.27	1.69	1.96	2.07	2.11	2.16	2.33	2.51	2.56	2.55	2.57	2.58	2.60	2.67	2.61	2.37	2.04	1.66	1.35
NARDANA PATC	1.10	1.23	1.35	1.42	1.38	1.34	1.50	1.78	1.96	2.04	2.06	2.16	2.33	2.47	2.59	2.71	2.71	2.57	2.43	2.35	2.19	1.91	1.54	1.23
INCE POINT	1.17	1.30	1.42	1.49	1.40	1.27	1.33	1.54	1.71	1.78	1.86	2.06	2.31	2.48	2.59	2.70	2.69	2.49	2.28	2.15	1.98	1.70	1.38	1.16
TWIN ISLAND	1.37	1.56	1.70	1.70	1.46	1.17	1.08	1.16	1.22	1.30	1.54	1.98	2.37	2.61	2.76	2.84	2.69	2.36	2.02	1.81	1.59	1.31	1.10	1.08
FREDERICK PT	1.67	1.79	1.87	1.79	1.51	1.15	0.93	0.94	1.04	1.25	1.62	2.10	2.54	2.80	2.93	2.89	2.64	2.24	1.82	1.53	1.30	1.13	1.12	1.27
POLL ISLAND	1.91	2.06	2.05	1.89	1.60	1.23	0.94	0.85	0.98	1.26	1.65	2.13	2.59	2.91	3.02	2.93	2.65	2.23	1.79	1.48	1.33	1.30	1.36	1.50
COCONUT IS.	2.19	2.30	2.20	1.95	1.64	1.33	1.04	0.89	1.03	1.44	1.96	2.46	2.88	3.15	3.18	2.97	2.62	2.21	1.78	1.42	1.25	1.32	1.53	1.75
STEPHENS IS.	2.44	2.38	2.19	1.88	1.55	1.30	1.17	1.18	1.37	1.76	2.28	2.77	3.10	3.22	3.15	2.89	2.50	2.09	1.75	1.53	1.46	1.54	1.77	2.03
	0000	0100	0200	0300	0400	0500	0600	0700	0800	0900	1000	1100	1200	1300	1400	1500	1600	1700	1800	1900	2000	2100	2200	2300

	0000	0100	0200	0300	0400	0500	0600	0700	0800	0900	1000	1100	1200	1300	1400	1500	1600	1700	1800	1900	2000	2100	2200	2300
TUESDAY 17 JANUARY 2017																								
BOOBY ISLAND	1.60	1.21	1.03	1.03	1.29	1.83	2.51	3.16	3.65	3.90	3.89	3.66	3.28	2.92	2.72	2.67	2.74	2.97	3.27	3.52	3.62	3.50	3.13	2.63
GOODS ISLAND	1.50	1.23	1.06	0.97	1.03	1.39	1.99	2.60	3.08	3.37	3.46	3.31	3.03	2.77	2.62	2.55	2.53	2.61	2.83	3.06	3.17	3.10	2.82	2.37
TURTLE HEAD	1.19	1.08	0.98	0.92	0.94	1.11	1.51	1.98	2.27	2.40	2.42	2.41	2.43	2.43	2.37	2.32	2.30	2.31	2.39	2.51	2.49	2.32	2.04	1.69
NARDANA PATC	1.11	1.10	1.16	1.24	1.30	1.33	1.47	1.78	2.11	2.30	2.34	2.29	2.26	2.26	2.28	2.34	2.38	2.35	2.28	2.27	2.26	2.15	1.91	1.58
INCE POINT	1.12	1.16	1.22	1.29	1.34	1.31	1.36	1.61	1.89	2.08	2.13	2.13	2.18	2.24	2.28	2.33	2.37	2.31	2.19	2.12	2.08	1.96	1.74	1.45
TWIN ISLAND	1.20	1.33	1.44	1.52	1.49	1.35	1.25	1.35	1.52	1.63	1.73	1.88	2.11	2.28	2.37	2.44	2.45	2.30	2.07	1.88	1.76	1.62	1.42	1.25
FREDERICK PT	1.46	1.57	1.63	1.67	1.60	1.43	1.25	1.23	1.35	1.49	1.66	1.90	2.19	2.42	2.53	2.57	2.49	2.28	1.99	1.73	1.56	1.41	1.30	1.26
POLL ISLAND	1.67	1.81	1.85	1.81	1.68	1.49	1.29	1.20	1.26	1.43	1.67	1.95	2.25	2.50	2.64	2.65	2.52	2.28	1.98	1.72	1.55	1.49	1.47	1.50
COCONUT IS.	1.95	2.08	2.10	1.99	1.80	1.60	1.41	1.28	1.28	1.48	1.82	2.19	2.52	2.76	2.86	2.80	2.60	2.32	2.02	1.73	1.52	1.44	1.50	1.63
STEPHENS IS.	2.19	2.23	2.17	2.04	1.85	1.67	1.56	1.53	1.57	1.73	2.01	2.37	2.68	2.87	2.92	2.83	2.62	2.34	2.07	1.85	1.69	1.62	1.65	1.77
WEDNESDAY 18 JANUARY 2017																								
BOOBY ISLAND	2.09	1.61	1.30	1.17	1.26	1.63	2.21	2.87	3.45	3.86	3.98	3.83	3.50	3.10	2.76	2.55	2.48	2.57	2.81	3.10	3.33	3.43	3.31	2.98
GOODS ISLAND	1.88	1.49	1.24	1.10	1.08	1.27	1.75	2.38	2.96	3.37	3.55	3.48	3.20	2.87	2.59	2.41	2.31	2.29	2.42	2.67	2.91	3.03	2.96	2.69
TURTLE HEAD	1.40	1.20	1.05	0.96	0.95	1.05	1.36	1.86	2.33	2.62	2.72	2.65	2.51	2.38	2.24	2.12	2.06	2.03	2.07	2.22	2.38	2.41	2.29	2.03
NARDANA PATC	1.29	1.13	1.05	1.07	1.15	1.26	1.44	1.75	2.15	2.46	2.61	2.55	2.38	2.22	2.09	2.02	2.03	2.04	2.05	2.09	2.17	2.20	2.12	1.89
INCE POINT	1.24	1.13	1.09	1.12	1.19	1.27	1.38	1.63	1.99	2.28	2.42	2.37	2.25	2.14	2.05	2.01	2.02	2.03	2.00	1.99	2.04	2.04	1.96	1.75
TWIN ISLAND	1.18	1.19	1.22	1.29	1.36	1.38	1.40	1.51	1.72	1.92	2.03	2.05	2.07	2.08	2.06	2.06	2.08	2.07	1.99	1.89	1.82	1.77	1.66	1.50
FREDERICK PT	1.32	1.39	1.42	1.47	1.52	1.52	1.50	1.52	1.64	1.78	1.88	1.95	2.03	2.12	2.18	2.20	2.20	2.13	2.01	1.85	1.73	1.63	1.51	1.39
POLL ISLAND	1.54	1.60	1.63	1.64	1.62	1.58	1.53	1.52	1.58	1.68	1.82	1.95	2.09	2.20	2.29	2.32	2.29	2.18	2.03	1.87	1.75	1.66	1.60	1.55
COCONUT IS.	1.75	1.85	1.91	1.92	1.87	1.78	1.70	1.65	1.63	1.69	1.85	2.06	2.27	2.42	2.51	2.54	2.47	2.32	2.14	1.95	1.78	1.63	1.56	1.56
STEPHENS IS.	1.91	2.01	2.04	2.03	2.00	1.94	1.90	1.88	1.88	1.90	1.98	2.13	2.33	2.50	2.60	2.63	2.57	2.44	2.28	2.11	1.95	1.79	1.68	1.65
THURSDAY 19 JANUARY 2017																								
BOOBY ISLAND	2.52	2.04	1.65	1.43	1.39	1.59	2.05	2.63	3.23	3.73	4.00	3.98	3.70	3.31	2.90	2.57	2.35	2.28	2.40	2.64	2.91	3.14	3.24	3.13
GOODS ISLAND	2.26	1.82	1.49	1.28	1.21	1.30	1.63	2.19	2.80	3.30	3.60	3.63	3.40	3.03	2.66	2.37	2.17	2.07	2.09	2.27	2.53	2.77	2.89	2.82
TURTLE HEAD	1.69	1.39	1.17	1.03	0.99	1.08	1.31	1.74	2.27	2.70	2.93	2.92	2.72	2.45	2.21	2.00	1.86	1.80	1.80	1.91	2.11	2.29	2.34	2.24
NARDANA PATC	1.58	1.29	1.09	0.99	1.03	1.17	1.39	1.72	2.14	2.53	2.77	2.79	2.60	2.32	2.05	1.84	1.73	1.73	1.77	1.85	1.99	2.11	2.15	2.06
INCE POINT	1.46	1.23	1.07	1.00	1.05	1.18	1.36	1.64	2.02	2.38	2.61	2.63	2.45	2.20	1.97	1.79	1.72	1.72	1.75	1.80	1.90	2.00	2.02	1.92
TWIN ISLAND	1.30	1.17	1.10	1.11	1.20	1.32	1.46	1.64	1.88	2.13	2.28	2.29	2.19	2.05	1.90	1.78	1.74	1.77	1.80	1.82	1.83	1.83	1.78	1.66
FREDERICK PT	1.30	1.26	1.26	1.31	1.39	1.50	1.61	1.74	1.89	2.05	2.12	2.11	2.05	1.98	1.91	1.89	1.90	1.91	1.89	1.86	1.83	1.78	1.67	1.52
POLL ISLAND	1.51	1.47	1.44	1.46	1.50	1.56	1.64	1.74	1.86	1.97	2.03	2.06	2.07	2.05	2.02	2.01	2.02	2.01	1.97	1.92	1.87	1.81	1.72	1.62
COCONUT IS.	1.60	1.64	1.70	1.78	1.85	1.89	1.92	1.95	1.98	1.99	2.01	2.07	2.13	2.17	2.20	2.23	2.26	2.23	2.17	2.09	1.99	1.84	1.68	1.56
STEPHENS IS.	1.68	1.76	1.85	1.94	2.02	2.09	2.15	2.19	2.20	2.17	2.12	2.09	2.12	2.18	2.28	2.37	2.42	2.42	2.37	2.29	2.16	1.98	1.80	1.64
FRIDAY 20 JANUARY 2017																								
BOOBY ISLAND	2.84	2.44	2.05	1.76	1.62	1.69	2.00	2.49	3.04	3.56	3.94	4.05	3.88	3.51	3.08	2.68	2.35	2.13	2.10	2.24	2.49	2.75	2.97	3.07
GOODS ISLAND	2.55	2.15	1.78	1.51	1.38	1.42	1.65	2.09	2.65	3.18	3.57	3.71	3.57	3.22	2.80	2.43	2.12	1.92	1.86	1.94	2.15	2.40	2.64	2.74
TURTLE HEAD	1.97	1.63	1.34	1.14	1.06	1.14	1.35	1.72	2.20	2.68	3.01	3.11	2.95	2.62	2.27	1.97	1.74	1.61	1.59	1.65	1.81	2.03	2.20	2.25
NARDANA PATC	1.82	1.50	1.23	1.03	0.98	1.11	1.35	1.70	2.12	2.54	2.84	2.94	2.80	2.48	2.12	1.79	1.55	1.47	1.50	1.62	1.78	1.95	2.07	2.08
INCE POINT	1.69	1.40	1.15	0.99	0.97	1.11	1.34	1.65	2.03	2.43	2.71	2.79	2.65	2.35	2.01	1.72	1.51	1.46	1.50	1.60	1.73	1.88	1.98	1.96
TWIN ISLAND	1.47	1.25	1.08	1.00	1.07	1.24	1.46	1.72	2.01	2.29	2.46	2.47	2.35	2.13	1.88	1.63	1.49	1.48	1.57	1.68	1.79	1.85	1.84	1.74
FREDERICK PT	1.36	1.22	1.14	1.16	1.28	1.45	1.64	1.87	2.10	2.28	2.35	2.29	2.15	1.97	1.77	1.64	1.63	1.67	1.73	1.79	1.84	1.87	1.80	1.62
POLL ISLAND	1.51	1.41	1.32	1.30	1.37	1.50	1.67	1.87	2.06	2.21	2.26	2.23	2.13	2.00	1.86	1.77	1.75	1.80	1.86	1.90	1.93	1.92	1.84	1.69
COCONUT IS.	1.49	1.46	1.49	1.59	1.76	1.92	2.06	2.19	2.28	2.31	2.26	2.18	2.11	2.03	1.96	1.95	2.01	2.08	2.13	2.15	2.13	2.03	1.84	1.62
STEPHENS IS.	1.54	1.54	1.62	1.78	1.96	2.14	2.29	2.42	2.47	2.44	2.33	2.19	2.06	1.98	1.99	2.08	2.22	2.32	2.38	2.38	2.30	2.15	1.92	1.69
SATURDAY 21 JANUARY 2017																								
BOOBY ISLAND	2.99	2.74	2.42	2.12	1.93	1.89	2.06	2.43	2.92	3.40	3.81	4.03	3.99	3.70	3.28	2.84	2.43	2.12	1.92	1.94	2.11	2.35	2.62	2.84
GOODS ISLAND	2.66	2.41	2.08	1.79	1.61	1.58	1.75	2.09	2.57	3.06	3.48	3.71	3.68	3.40	2.97	2.54	2.17	1.87	1.71	1.71	1.84	2.05	2.30	2.51
TURTLE HEAD	2.14	1.85	1.53	1.29	1.16	1.21	1.43	1.76	2.19	2.64	3.02	3.18	3.11	2.81	2.39	2.01	1.71	1.49	1.42	1.46	1.58	1.75	1.97	2.11
NARDANA PATC	1.94	1.69	1.39	1.15	1.03	1.09	1.33	1.69	2.11	2.54	2.87	3.02	2.92	2.63	2.24	1.85	1.51	1.30	1.28	1.40	1.59	1.77	1.93	2.01
INCE POINT	1.81	1.55	1.27	1.06	0.96	1.06	1.32	1.66	2.06	2.46	2.77	2.89	2.78	2.49	2.11	1.75	1.44	1.27	1.28	1.40	1.57	1.75	1.88	1.92
TWIN ISLAND	1.56	1.33	1.11	0.97	0.97	1.16	1.45	1.77	2.11	2.42	2.62	2.63	2.47	2.22	1.92	1.61	1.35	1.26	1.34	1.51	1.70	1.84	1.88	1.79
FREDERICK PT	1.41	1.22	1.08	1.03	1.16	1.38	1.66	1.94	2.24	2.48	2.56	2.46	2.27	2.02	1.76	1.51	1.41	1.45	1.57	1.69	1.81	1.90	1.88	1.72
POLL ISLAND	1.52	1.37	1.24	1.18	1.24	1.42	1.67	1.93	2.19	2.39	2.47	2.41	2.24	2.03	1.80	1.62	1.54	1.59	1.71	1.84	1.94	1.99	1.94	1.78
COCONUT IS.	1.44	1.32	1.29	1.38	1.60	1.87	2.13	2.35	2.52	2.59	2.53	2.37	2.17	1.98	1.81	1.72	1.76	1.88	2.03	2.15	2.22	2.19	2.02	1.75
STEPHENS IS.	1.50	1.39	1.41	1.58	1.85	2.12	2.37	2.56	2.68	2.68	2.56	2.35	2.11	1.89	1.78	1.82	1.99	2.18	2.33	2.40	2.40	2.28	2.04	1.76
SUNDAY 22 JANUARY 2017																								
BOOBY ISLAND	2.95	2.90	2.71	2.47	2.27	2.17	2.22	2.46	2.85	3.28	3.67	3.94	4.02	3.84	3.48	3.03	2.58	2.18	1.88	1.75	1.80	1.99	2.24	2.52
GOODS ISLAND	2.60	2.53	2.32	2.07	1.89	1.80	1.89	2.16	2.56	2.98	3.37	3.64	3.70	3.52	3.15	2.71	2.29	1.91	1.65	1.56	1.61	1.76	1.96	2.20
TURTLE HEAD	2.13	1.99	1.71	1.43	1.28	1.28	1.49	1.83	2.23	2.63	2.99	3.20	3.18	2.95	2.55	2.12	1.75	1.46	1.30	1.31	1.40	1.54	1.71	1.89
NARDANA PATC	1.95	1.77	1.52	1.28	1.13	1.12	1.34	1.70	2.12	2.54	2.88	3.06	3.01	2.75	2.37	1.96	1.57	1.25	1.13	1.22	1.41	1.63	1.79	1.89
INCE POINT	1.83	1.63	1.37	1.14	1.01	1.05	1.31	1.68	2.09	2.48	2.81	2.96	2.87	2.60	2.22	1.83	1.47	1.19	1.12	1.23	1.43	1.63	1.78	1.85
TWIN ISLAND	1.61	1.37	1.14	0.96	0.91	1.07	1.41	1.80	2.18	2.52	2.76	2.80	2.61	2.30	1.98	1.65	1.34	1.13	1.15	1.33	1.58	1.79	1.89	1.85
FREDERICK PT	1.46	1.21	1.03	0.94	1.02	1.28	1.63	1.99	2.33	2.62	2.75	2.66	2.40	2.09	1.78	1.48	1.28	1.27	1.40	1.59	1.75	1.89	1.94	1.81
POLL ISLAND	1.55	1.34	1.17	1.09	1.13	1.32	1.63	1.97	2.28	2.53	2.64	2.59	2.39	2.10	1.80	1.54	1.39	1.40	1.53	1.73	1.91	2.02	2.02	1.88
COCONUT IS.	1.47	1.25	1.14	1.18	1.40	1.74	2.11	2.44	2.69	2.83	2.78	2.59	2.32	2.02	1.75	1.57	1.55	1.68	1.88	2.09	2.25	2.31	2.19	1.91
STEPHENS IS.	1.50	1.31	1.25	1.38	1.68	2.05	2.38	2.65	2.83	2.88	2.76	2.52	2.21	1.90	1.67	1.62	1.76	2.01	2.25	2.40	2.45	2.38	2.16	1.85
MONDAY 23 JANUARY 2017																								
BOOBY ISLAND	2.76	2.89	2.87	2.75	2.60	2.49	2.46	2.57	2.84	3.20	3.55	3.83	3.96	3.91	3.65	3.25	2.79	2.33	1.94	1.68	1.61	1.70	1.89	2.16
GOODS ISLAND	2.40	2.48	2.43	2.29	2.15	2.06	2.08	2.27	2.59	2.95	3.28	3.54	3.66	3.58	3.30	2.90	2.46	2.04	1.69	1.50	1.48	1.55	1.69	1.88
TURTLE HEAD	1.99	1.98	1.82	1.56	1.38	1.35	1.52	1.87	2.27	2.64	2.95	3.18	3.22	3.04	2.70	2.26	1.85	1.51	1.26	1.21	1.27	1.39	1.52	1.65
NARDANA PATC	1.88	1.77	1.59	1.37	1.22	1.18	1.35	1.71	2.13	2.54	2.88	3.09	3.08	2.84	2.48	2.09	1.69	1.32	1.08	1.09	1.26	1.50	1.69	1.79
INCE POINT	1.79	1.64	1.42	1.20	1.06	1.06	1.29	1.69	2.12	2.51	2.83	3.01	2.96	2.70	2.33	1.94	1.56	1.23	1.04	1.10	1.29	1.53	1.71	1.78
TWIN ISLAND	1.65	1.38	1.14	0.95	0.87	0.97	1.32	1.78	2.22	2.58	2.85	2.93	2.77	2.42	2.04	1.70	1.38	1.12	1.04	1.19	1.45	1.72	1.88	1.88
FREDERICK PT	1.52	1.21	0.98	0.86	0.89	1.14	1.53	1.98	2.38	2.70	2.89	2.85	2.57	2.19	1.83	1.51	1.25	1.16	1.26	1.48	1.70	1.86	1.96	1.89
POLL ISLAND	1.63	1.35	1.11	0.99	1.02	1.22	1.56	1.96	2.34	2.63	2.78	2.76	2.55	2.22	1.85	1.52	1.31	1.25	1.37	1.60	1.84	2.02	2.08	1.98
COCONUT IS.	1.57	1.26	1.05	1.00	1.18	1.55	2.00	2.43	2.78	2.99	3.01	2.82	2.50	2.13	1.77	1.49	1.39	1.50	1.72	1.99	2.22	2.37	2.33	2.09
STEPHENS IS.	1.52	1.26	1.13	1.19	1.48	1.90	2.33	2.68	2.92	3.03	2.95	2.70	2.35	1.97	1.64	1.48	1.56	1.82	2.13	2.37	2.49	2.46	2.28	1.95
TUESDAY 24 JANUARY 2017																								
BOOBY ISLAND	2.47	2.74	2.89	2.92	2.87	2.79	2.74	2.75	2.88	3.14	3.44	3.70	3.87	3.89	3.76	3.46	3.04	2.57	2.10	1.74	1.54	1.51	1.62	1.82
GOODS ISLAND	2.12	2.32	2.41	2.40	2.35	2.30	2.31	2.41	2.65	2.94	3.22	3.45	3.58	3.57	3.39	3.08	2.68	2.24	1.83	1.53	1.42	1.43	1.50	1.62
TURTLE HEAD	1.78	1.85	1.82	1.65	1.46	1.39	1.52	1.87	2.29	2.65	2.93	3.14	3.22	3.10	2.81	2.42	2.00	1.63	1.32	1.17	1.19	1.28	1.39	1.48
NARDANA PATC	1.80	1.71	1.58	1.43	1.28	1.23	1.36	1.70	2.13	2.53	2.87	3.08	3.13	2.93	2.59	2.22	1.83	1.46	1.14	1.03	1.16	1.39	1.61	1.73
INCE POINT	1.75	1.60	1.42	1.24	1.08	1.06	1.24	1.66	2.13	2.52	2.84	3.03	3.04	2.80	2.44	2.06	1.68	1.33	1.07	1.03	1.19	1.43	1.65	1.76
TWIN ISLAND	1.70	1.40	1.12	0.93	0.82	0.88	1.19	1.70	2.21	2.61	2.89	3.02	2.92	2.57	2.14	1.76	1.44	1.17	1.02	1.10	1.35	1.63	1.86	1.92
FREDERICK PT	1.62	1.25	0.93	0.78	0.77	0.97	1.38	1.88	2.37	2.75	2.98	3.00	2.75	2.35	1.92	1.55	1.27	1.11	1.17	1.38	1.64	1.85	1.97	1.96
POLL ISLAND	1.74	1.40	1.09	0.90	0.89	1.08	1.44	1.90	2.36	2.71	2.91	2.91	2.72	2.37	1.94	1.54	1.26	1.16	1.24	1.46	1.74	1.99	2.12	2.07
COCONUT IS.	1.72	1.35	1.04	0.89	0.99	1.34	1.83	2.34	2.78	3.09	3.18	3.03	2.71	2.30	1.86	1.49	1.30	1.35	1.57	1.86	2.16	2.38	2.42	2.24
STEPHENS IS.	1.58	1.25	1.04	1.03	1.27	1.71	2.22	2.65	2.97	3.14	3.12	2.89	2.51	2.07	1.67	1.41	1.40	1.63	1.99	2.31	2.50	2.54	2.40	2.08
	0000	0100	0200	0300	0400	0500	0600	0700	0800	0900	1000	1100	1200	1300	1400	1500	1600	1700	1800	1900	2000	2100	2200	2300

	0000	0100	0200	0300	0400	0500	0600	0700	0800	0900	1000	1100	1200	1300	1400	1500	1600	1700	1800	1900	2000	2100	2200	2300
WEDNESDAY 25 JANUARY 2017																								
BOOBY ISLAND	2.12	2.47	2.77	2.95	3.02	3.03	3.01	2.97	2.99	3.12	3.34	3.57	3.74	3.83	3.80	3.62	3.30	2.87	2.37	1.91	1.58	1.44	1.44	1.54
GOODS ISLAND	1.81	2.06	2.27	2.39	2.45	2.47	2.51	2.58	2.74	2.95	3.17	3.37	3.49	3.51	3.42	3.21	2.90	2.51	2.06	1.67	1.45	1.40	1.40	1.43
TURTLE HEAD	1.58	1.66	1.71	1.67	1.52	1.41	1.49	1.81	2.27	2.64	2.90	3.08	3.18	3.13	2.90	2.57	2.17	1.78	1.44	1.22	1.18	1.23	1.31	1.38
NARDANA PATC	1.73	1.64	1.52	1.43	1.32	1.25	1.34	1.64	2.11	2.52	2.84	3.07	3.15	3.02	2.70	2.35	2.00	1.62	1.27	1.06	1.11	1.31	1.53	1.70
INCE POINT	1.72	1.57	1.38	1.23	1.10	1.04	1.17	1.56	2.09	2.52	2.83	3.03	3.08	2.91	2.56	2.18	1.82	1.46	1.16	1.02	1.13	1.35	1.59	1.76
TWIN ISLAND	1.77	1.45	1.12	0.89	0.77	0.79	1.04	1.55	2.15	2.61	2.92	3.07	3.02	2.73	2.28	1.86	1.51	1.23	1.05	1.07	1.28	1.57	1.83	1.96
FREDERICK PT	1.73	1.34	0.94	0.69	0.65	0.81	1.20	1.72	2.28	2.75	3.04	3.12	2.92	2.52	2.06	1.62	1.30	1.09	1.10	1.30	1.58	1.85	2.00	2.03
POLL ISLAND	1.85	1.51	1.13	0.84	0.75	0.91	1.28	1.78	2.31	2.75	3.01	3.06	2.89	2.54	2.08	1.62	1.26	1.10	1.13	1.34	1.63	1.93	2.13	2.15
COCONUT IS.	1.89	1.49	1.10	0.84	0.83	1.12	1.62	2.18	2.70	3.11	3.30	3.22	2.92	2.49	2.01	1.54	1.25	1.23	1.44	1.74	2.07	2.35	2.48	2.37
STEPHENS IS.	1.67	1.27	0.99	0.89	1.06	1.49	2.04	2.56	2.96	3.21	3.26	3.07	2.70	2.22	1.75	1.39	1.28	1.46	1.82	2.21	2.48	2.60	2.53	2.24
THURSDAY 26 JANUARY 2017																								
BOOBY ISLAND	1.77	2.13	2.53	2.85	3.06	3.17	3.22	3.20	3.14	3.14	3.26	3.43	3.60	3.73	3.78	3.71	3.52	3.18	2.72	2.21	1.76	1.47	1.37	1.37
GOODS ISLAND	1.55	1.76	2.03	2.27	2.44	2.56	2.64	2.72	2.83	2.99	3.14	3.28	3.40	3.44	3.40	3.28	3.08	2.77	2.36	1.92	1.58	1.44	1.39	1.36
TURTLE HEAD	1.43	1.48	1.54	1.60	1.55	1.43	1.44	1.68	2.17	2.62	2.88	3.03	3.12	3.11	2.96	2.69	2.34	1.96	1.60	1.32	1.21	1.24	1.27	1.32
NARDANA PATC	1.72	1.61	1.45	1.37	1.33	1.27	1.31	1.54	2.01	2.48	2.80	3.02	3.14	3.08	2.81	2.46	2.15	1.81	1.45	1.16	1.10	1.26	1.47	1.66
INCE POINT	1.75	1.59	1.34	1.18	1.11	1.03	1.10	1.41	1.97	2.48	2.81	3.01	3.10	3.00	2.69	2.30	1.97	1.62	1.29	1.07	1.10	1.31	1.52	1.73
TWIN ISLAND	1.86	1.54	1.15	0.86	0.72	0.69	0.87	1.34	1.99	2.56	2.92	3.11	3.11	2.87	2.45	1.99	1.62	1.29	1.07	1.04	1.23	1.52	1.79	1.99
FREDERICK PT	1.85	1.46	1.02	0.66	0.53	0.63	0.98	1.52	2.12	2.67	3.06	3.21	3.08	2.70	2.22	1.75	1.36	1.09	1.02	1.21	1.50	1.81	2.03	2.11
POLL ISLAND	1.98	1.64	1.22	0.85	0.65	0.72	1.06	1.59	2.18	2.72	3.08	3.20	3.07	2.73	2.25	1.74	1.31	1.06	1.05	1.23	1.53	1.86	2.12	2.21
COCONUT IS.	2.06	1.65	1.23	0.86	0.71	0.89	1.37	1.96	2.55	3.06	3.37	3.39	3.13	2.71	2.21	1.67	1.26	1.13	1.30	1.62	1.97	2.30	2.52	2.49
STEPHENS IS.	1.81	1.36	0.99	0.79	0.87	1.24	1.81	2.41	2.90	3.23	3.36	3.25	2.90	2.41	1.88	1.44	1.21	1.29	1.63	2.07	2.42	2.63	2.63	2.42
FRIDAY 27 JANUARY 2017																								
BOOBY ISLAND	1.48	1.76	2.19	2.64	2.98	3.20	3.34	3.38	3.32	3.22	3.21	3.31	3.44	3.58	3.70	3.74	3.66	3.44	3.08	2.59	2.06	1.63	1.39	1.32
GOODS ISLAND	1.37	1.50	1.74	2.06	2.34	2.55	2.70	2.82	2.92	3.03	3.12	3.20	3.29	3.35	3.35	3.30	3.18	2.99	2.67	2.24	1.81	1.54	1.44	1.37
TURTLE HEAD	1.36	1.36	1.38	1.46	1.52	1.47	1.42	1.56	1.98	2.52	2.85	2.98	3.05	3.07	2.98	2.78	2.50	2.15	1.78	1.47	1.28	1.28	1.30	1.29
NARDANA PATC	1.75	1.65	1.44	1.28	1.28	1.29	1.29	1.44	1.84	2.37	2.75	2.97	3.11	3.12	2.91	2.57	2.27	1.99	1.64	1.31	1.14	1.23	1.42	1.61
INCE POINT	1.81	1.67	1.39	1.14	1.07	1.04	1.05	1.26	1.75	2.37	2.77	2.98	3.09	3.06	2.82	2.42	2.09	1.79	1.45	1.17	1.10	1.27	1.48	1.67
TWIN ISLAND	1.99	1.71	1.26	0.87	0.69	0.63	0.71	1.08	1.73	2.41	2.87	3.12	3.18	3.01	2.61	2.14	1.74	1.41	1.11	1.00	1.14	1.45	1.73	1.96
FREDERICK PT	2.00	1.64	1.16	0.72	0.47	0.47	0.73	1.27	1.90	2.51	3.00	3.25	3.23	2.91	2.41	1.91	1.47	1.14	0.97	1.07	1.39	1.73	2.02	2.16
POLL ISLAND	2.10	1.79	1.36	0.92	0.61	0.56	0.82	1.33	1.97	2.60	3.07	3.30	3.25	2.95	2.46	1.90	1.40	1.07	0.99	1.13	1.43	1.78	2.08	2.24
COCONUT IS.	2.23	1.83	1.40	0.96	0.66	0.69	1.09	1.70	2.33	2.92	3.36	3.52	3.33	2.94	2.44	1.88	1.35	1.07	1.15	1.47	1.85	2.21	2.50	2.59
STEPHENS IS.	2.00	1.50	1.06	0.76	0.71	0.98	1.52	2.18	2.76	3.18	3.41	3.40	3.12	2.63	2.08	1.57	1.22	1.16	1.42	1.87	2.31	2.60	2.70	2.58
SATURDAY 28 JANUARY 2017																								
BOOBY ISLAND	1.32	1.47	1.83	2.33	2.79	3.13	3.35	3.48	3.48	3.35	3.22	3.21	3.28	3.40	3.55	3.68	3.72	3.63	3.38	2.97	2.45	1.92	1.52	1.34
GOODS ISLAND	1.31	1.32	1.48	1.79	2.15	2.45	2.69	2.87	2.98	3.06	3.12	3.14	3.18	3.23	3.26	3.26	3.23	3.12	2.92	2.58	2.13	1.73	1.53	1.42
TURTLE HEAD	1.31	1.31	1.29	1.33	1.44	1.48	1.46	1.50	1.78	2.32	2.78	2.94	2.99	3.00	2.95	2.82	2.62	2.32	1.98	1.65	1.40	1.32	1.36	1.31
NARDANA PATC	1.75	1.74	1.52	1.27	1.20	1.27	1.31	1.39	1.66	2.17	2.66	2.91	3.05	3.11	2.99	2.68	2.36	2.12	1.84	1.50	1.24	1.21	1.38	1.55
INCE POINT	1.82	1.78	1.52	1.18	1.01	1.03	1.05	1.16	1.53	2.14	2.67	2.93	3.06	3.09	2.92	2.57	2.19	1.92	1.63	1.31	1.13	1.21	1.44	1.61
TWIN ISLAND	2.08	1.92	1.47	0.98	0.69	0.62	0.63	0.86	1.41	2.15	2.73	3.06	3.20	3.14	2.80	2.31	1.86	1.54	1.24	1.01	1.04	1.32	1.65	1.88
FREDERICK PT	2.14	1.87	1.38	0.87	0.51	0.40	0.54	0.97	1.63	2.29	2.85	3.20	3.31	3.12	2.64	2.09	1.62	1.25	1.00	0.96	1.22	1.60	1.93	2.14
POLL ISLAND	2.20	1.96	1.54	1.05	0.65	0.47	0.61	1.04	1.68	2.37	2.96	3.31	3.38	3.16	2.70	2.12	1.54	1.13	0.96	1.03	1.30	1.66	2.01	2.24
COCONUT IS.	2.40	2.02	1.58	1.14	0.73	0.57	0.81	1.39	2.06	2.69	3.24	3.56	3.51	3.17	2.68	2.13	1.55	1.11	1.02	1.29	1.69	2.08	2.42	2.63
STEPHENS IS.	2.23	1.72	1.21	0.83	0.65	0.77	1.21	1.87	2.54	3.06	3.39	3.49	3.31	2.88	2.32	1.76	1.32	1.12	1.23	1.63	2.12	2.51	2.71	2.69
SUNDAY 29 JANUARY 2017																								
BOOBY ISLAND	1.26	1.29	1.52	1.99	2.52	2.98	3.30	3.50	3.58	3.49	3.29	3.16	3.14	3.20	3.34	3.54	3.69	3.72	3.60	3.30	2.85	2.30	1.78	1.44
GOODS ISLAND	1.32	1.26	1.30	1.53	1.92	2.30	2.62	2.87	3.02	3.08	3.12	3.12	3.08	3.10	3.14	3.16	3.20	3.19	3.08	2.86	2.48	2.03	1.68	1.50
TURTLE HEAD	1.29	1.29	1.25	1.24	1.35	1.47	1.51	1.53	1.68	2.07	2.61	2.88	2.92	2.93	2.90	2.80	2.68	2.48	2.17	1.85	1.57	1.39	1.40	1.39
NARDANA PATC	1.70	1.78	1.65	1.37	1.18	1.22	1.33	1.40	1.57	1.94	2.46	2.81	2.97	3.06	3.02	2.78	2.45	2.20	2.00	1.71	1.41	1.24	1.31	1.48
INCE POINT	1.76	1.84	1.68	1.33	1.04	1.00	1.08	1.15	1.38	1.86	2.46	2.84	2.99	3.06	2.98	2.69	2.30	2.00	1.79	1.50	1.24	1.18	1.35	1.55
TWIN ISLAND	2.06	2.06	1.75	1.22	0.79	0.64	0.66	0.76	1.13	1.79	2.49	2.92	3.14	3.18	2.97	2.51	2.01	1.65	1.40	1.13	1.01	1.17	1.50	1.77
FREDERICK PT	2.19	2.06	1.66	1.12	0.66	0.44	0.48	0.75	1.32	2.01	2.62	3.06	3.27	3.22	2.88	2.32	1.78	1.38	1.10	0.96	1.06	1.41	1.78	2.05
POLL ISLAND	2.27	2.10	1.74	1.26	0.79	0.49	0.49	0.81	1.36	2.05	2.71	3.20	3.40	3.30	2.94	2.39	1.77	1.26	0.99	0.98	1.18	1.51	1.88	2.17
COCONUT IS.	2.56	2.22	1.79	1.35	0.92	0.59	0.62	1.06	1.73	2.40	3.00	3.45	3.60	3.37	2.92	2.39	1.82	1.28	1.00	1.11	1.49	1.91	2.27	2.55
STEPHENS IS.	2.45	1.99	1.45	0.99	0.71	0.68	0.95	1.52	2.22	2.85	3.28	3.49	3.44	3.11	2.59	2.01	1.51	1.19	1.14	1.39	1.84	2.31	2.62	2.72
MONDAY 30 JANUARY 2017																								
BOOBY ISLAND	1.29	1.23	1.33	1.68	2.22	2.77	3.20	3.48	3.62	3.60	3.41	3.17	3.04	3.03	3.10	3.29	3.53	3.69	3.72	3.55	3.20	2.70	2.15	1.66
GOODS ISLAND	1.38	1.27	1.23	1.34	1.68	2.13	2.51	2.82	3.04	3.12	3.11	3.08	3.02	2.97	2.97	3.01	3.07	3.17	3.16	3.05	2.79	2.38	1.93	1.62
TURTLE HEAD	1.30	1.27	1.26	1.21	1.27	1.45	1.57	1.62	1.70	1.92	2.35	2.75	2.84	2.84	2.82	2.74	2.64	2.57	2.36	2.06	1.77	1.54	1.42	1.44
NARDANA PATC	1.61	1.74	1.74	1.52	1.26	1.21	1.35	1.47	1.58	1.80	2.20	2.62	2.84	2.94	2.97	2.83	2.52	2.26	2.10	1.90	1.63	1.39	1.29	1.39
INCE POINT	1.67	1.80	1.79	1.53	1.19	1.03	1.11	1.22	1.36	1.66	2.17	2.65	2.87	2.96	2.97	2.77	2.42	2.09	1.89	1.68	1.42	1.25	1.27	1.45
TWIN ISLAND	1.95	2.06	1.95	1.52	1.03	0.74	0.74	0.83	1.03	1.49	2.14	2.68	2.97	3.10	3.03	2.69	2.19	1.76	1.52	1.32	1.12	1.10	1.32	1.61
FREDERICK PT	2.16	2.13	1.90	1.43	0.92	0.59	0.53	0.70	1.09	1.70	2.33	2.83	3.12	3.18	3.01	2.57	2.01	1.53	1.23	1.07	1.03	1.23	1.58	1.88
POLL ISLAND	2.28	2.18	1.91	1.50	1.03	0.65	0.51	0.69	1.11	1.71	2.37	2.94	3.28	3.32	3.09	2.64	2.05	1.48	1.10	0.99	1.11	1.36	1.70	2.01
COCONUT IS.	2.63	2.42	2.02	1.59	1.18	0.79	0.62	0.83	1.39	2.06	2.68	3.20	3.50	3.46	3.11	2.62	2.10	1.56	1.14	1.03	1.28	1.68	2.07	2.38
STEPHENS IS.	2.60	2.26	1.77	1.26	0.89	0.73	0.83	1.22	1.84	2.52	3.06	3.38	3.45	3.27	2.85	2.30	1.77	1.37	1.17	1.24	1.55	2.01	2.41	2.65
TUESDAY 31 JANUARY 2017																								
BOOBY ISLAND	1.37	1.26	1.25	1.46	1.93	2.52	3.05	3.44	3.65	3.68	3.54	3.26	3.00	2.89	2.88	2.98	3.23	3.51	3.68	3.68	3.48	3.08	2.55	2.00
GOODS ISLAND	1.45	1.32	1.24	1.26	1.49	1.93	2.40	2.77	3.05	3.18	3.16	3.06	2.96	2.86	2.80	2.80	2.85	3.00	3.14	3.14	3.01	2.71	2.28	1.84
TURTLE HEAD	1.35	1.26	1.25	1.22	1.23	1.43	1.65	1.76	1.84	1.95	2.17	2.51	2.71	2.70	2.68	2.63	2.54	2.51	2.48	2.29	2.02	1.76	1.55	1.45
NARDANA PATC	1.50	1.61	1.70	1.64	1.42	1.29	1.39	1.57	1.69	1.82	2.04	2.36	2.62	2.75	2.82	2.77	2.55	2.29	2.15	2.05	1.85	1.61	1.41	1.34
INCE POINT	1.57	1.67	1.76	1.67	1.39	1.17	1.19	1.34	1.46	1.63	1.93	2.35	2.65	2.78	2.83	2.76	2.49	2.16	1.96	1.83	1.64	1.43	1.31	1.34
TWIN ISLAND	1.79	1.92	1.96	1.76	1.34	0.98	0.87	0.97	1.12	1.38	1.82	2.34	2.70	2.88	2.93	2.76	2.37	1.92	1.62	1.47	1.33	1.21	1.25	1.42
FREDERICK PT	2.06	2.09	2.00	1.71	1.26	0.87	0.70	0.79	1.05	1.47	2.02	2.52	2.87	3.01	2.95	2.69	2.24	1.75	1.39	1.21	1.14	1.18	1.39	1.65
POLL ISLAND	2.20	2.20	2.02	1.71	1.32	0.93	0.69	0.72	1.00	1.46	2.01	2.57	2.99	3.18	3.09	2.79	2.32	1.78	1.33	1.10	1.10	1.26	1.51	1.79
COCONUT IS.	2.57	2.52	2.23	1.84	1.47	1.11	0.83	0.82	1.16	1.73	2.33	2.85	3.23	3.37	3.18	2.79	2.33	1.86	1.41	1.14	1.18	1.46	1.81	2.13
STEPHENS IS.	2.66	2.46	2.09	1.62	1.19	0.93	0.88	1.08	1.51	2.11	2.71	3.15	3.34	3.29	3.02	2.57	2.07	1.63	1.34	1.24	1.36	1.68	2.09	2.42
	0000	0100	0200	0300	0400	0500	0600	0700	0800	0900	1000	1100	1200	1300	1400	1500	1600	1700	1800	1900	2000	2100	2200	2300

	0000	0100	0200	0300	0400	0500	0600	0700	0800	0900	1000	1100	1200	1300	1400	1500	1600	1700	1800	1900	2000	2100	2200	2300
WEDNESDAY 1 FEBRUARY 2017																								
BOOBY ISLAND	1.56	1.34	1.27	1.37	1.71	2.27	2.86	3.36	3.68	3.77	3.66	3.39	3.05	2.80	2.69	2.69	2.85	3.15	3.45	3.63	3.62	3.38	2.95	2.42
GOODS ISLAND	1.55	1.38	1.28	1.26	1.38	1.75	2.28	2.74	3.07	3.25	3.25	3.10	2.91	2.75	2.64	2.58	2.58	2.70	2.94	3.11	3.12	2.97	2.64	2.18
TURTLE HEAD	1.40	1.28	1.22	1.22	1.24	1.38	1.70	1.95	2.06	2.12	2.19	2.32	2.49	2.52	2.47	2.43	2.37	2.33	2.40	2.43	2.28	2.04	1.79	1.57
NARDANA PATC	1.38	1.45	1.55	1.62	1.55	1.44	1.49	1.70	1.87	1.97	2.06	2.18	2.35	2.47	2.55	2.57	2.47	2.27	2.13	2.11	2.04	1.86	1.65	1.45
INCE POINT	1.45	1.52	1.61	1.66	1.55	1.37	1.34	1.50	1.65	1.76	1.90	2.11	2.35	2.50	2.57	2.58	2.45	2.20	1.99	1.91	1.84	1.66	1.49	1.37
TWIN ISLAND	1.60	1.72	1.81	1.80	1.59	1.29	1.12	1.17	1.33	1.49	1.72	2.04	2.34	2.55	2.66	2.63	2.42	2.07	1.76	1.59	1.52	1.42	1.35	1.35
FREDERICK PT	1.86	1.95	1.94	1.83	1.57	1.24	1.00	1.00	1.17	1.44	1.79	2.19	2.52	2.72	2.74	2.63	2.36	1.97	1.60	1.37	1.29	1.28	1.33	1.45
POLL ISLAND	2.01	2.10	2.03	1.84	1.57	1.27	1.01	0.93	1.06	1.36	1.75	2.19	2.60	2.86	2.92	2.78	2.47	2.06	1.63	1.32	1.20	1.25	1.39	1.57
COCONUT IS.	2.37	2.46	2.34	2.07	1.75	1.46	1.20	1.05	1.15	1.51	2.00	2.47	2.86	3.08	3.07	2.83	2.48	2.10	1.72	1.40	1.25	1.33	1.57	1.84
STEPHENS IS.	2.59	2.54	2.33	1.98	1.59	1.27	1.11	1.13	1.36	1.76	2.29	2.77	3.09	3.18	3.05	2.76	2.35	1.93	1.59	1.38	1.32	1.44	1.72	2.06
THURSDAY 2 FEBRUARY 2017																								
BOOBY ISLAND	1.90	1.52	1.35	1.37	1.59	2.05	2.65	3.22	3.67	3.88	3.83	3.56	3.19	2.82	2.56	2.45	2.48	2.70	3.04	3.36	3.56	3.55	3.29	2.85
GOODS ISLAND	1.75	1.48	1.34	1.29	1.36	1.63	2.13	2.69	3.11	3.35	3.39	3.23	2.94	2.68	2.49	2.37	2.30	2.35	2.57	2.87	3.07	3.09	2.92	2.56
TURTLE HEAD	1.43	1.31	1.21	1.19	1.23	1.36	1.67	2.08	2.32	2.41	2.40	2.36	2.32	2.30	2.24	2.18	2.12	2.08	2.15	2.33	2.40	2.31	2.09	1.82
NARDANA PATC	1.33	1.30	1.36	1.47	1.55	1.56	1.63	1.84	2.09	2.21	2.24	2.22	2.18	2.18	2.21	2.25	2.23	2.14	2.06	2.07	2.11	2.07	1.91	1.70
INCE POINT	1.34	1.36	1.41	1.51	1.56	1.53	1.53	1.68	1.89	2.01	2.06	2.09	2.12	2.18	2.23	2.27	2.24	2.12	1.98	1.92	1.93	1.88	1.73	1.55
TWIN ISLAND	1.41	1.49	1.57	1.66	1.65	1.53	1.43	1.44	1.58	1.73	1.85	1.95	2.06	2.17	2.27	2.32	2.26	2.08	1.87	1.72	1.66	1.63	1.56	1.46
FREDERICK PT	1.61	1.74	1.78	1.78	1.71	1.56	1.39	1.32	1.41	1.58	1.76	1.97	2.17	2.35	2.42	2.39	2.28	2.07	1.82	1.59	1.47	1.43	1.40	1.38
POLL ISLAND	1.76	1.89	1.92	1.85	1.73	1.57	1.39	1.28	1.30	1.44	1.67	1.93	2.21	2.44	2.58	2.59	2.45	2.22	1.91	1.62	1.41	1.33	1.35	1.42
COCONUT IS.	2.08	2.25	2.29	2.18	1.99	1.79	1.60	1.44	1.39	1.51	1.79	2.13	2.45	2.68	2.78	2.71	2.50	2.24	1.97	1.71	1.49	1.39	1.43	1.57
STEPHENS IS.	2.34	2.47	2.43	2.26	2.00	1.71	1.49	1.38	1.42	1.60	1.92	2.32	2.69	2.90	2.93	2.80	2.55	2.23	1.90	1.63	1.44	1.37	1.43	1.65
FRIDAY 3 FEBRUARY 2017																								
BOOBY ISLAND	2.34	1.86	1.55	1.45	1.57	1.92	2.46	3.06	3.59	3.94	4.01	3.78	3.39	2.94	2.55	2.28	2.18	2.25	2.51	2.88	3.23	3.46	3.46	3.21
GOODS ISLAND	2.10	1.69	1.44	1.35	1.40	1.59	2.00	2.58	3.11	3.45	3.56	3.42	3.10	2.72	2.40	2.18	2.05	2.01	2.13	2.44	2.79	3.01	3.05	2.85
TURTLE HEAD	1.56	1.36	1.22	1.18	1.22	1.36	1.64	2.08	2.50	2.72	2.72	2.58	2.37	2.16	2.01	1.91	1.84	1.78	1.83	2.02	2.27	2.40	2.34	2.11
NARDANA PATC	1.45	1.26	1.20	1.27	1.42	1.57	1.73	1.98	2.27	2.48	2.52	2.42	2.24	2.03	1.91	1.88	1.88	1.87	1.87	1.94	2.05	2.14	2.10	1.94
INCE POINT	1.38	1.26	1.24	1.32	1.44	1.56	1.68	1.88	2.12	2.31	2.34	2.26	2.11	1.97	1.90	1.89	1.90	1.88	1.85	1.86	1.93	1.98	1.93	1.77
TWIN ISLAND	1.35	1.30	1.33	1.42	1.53	1.61	1.67	1.76	1.88	2.02	2.10	2.09	2.00	1.90	1.87	1.90	1.93	1.91	1.86	1.81	1.78	1.77	1.73	1.63
FREDERICK PT	1.40	1.47	1.57	1.63	1.69	1.73	1.74	1.73	1.76	1.83	1.90	1.94	1.95	1.98	2.03	2.05	2.04	2.00	1.91	1.79	1.68	1.59	1.51	1.42
POLL ISLAND	1.51	1.61	1.69	1.74	1.76	1.76	1.73	1.70	1.68	1.70	1.76	1.86	1.95	2.06	2.16	2.24	2.26	2.20	2.07	1.89	1.69	1.52	1.41	1.36
COCONUT IS.	1.75	1.93	2.07	2.14	2.13	2.07	1.99	1.89	1.80	1.76	1.80	1.93	2.10	2.26	2.37	2.41	2.37	2.26	2.13	1.97	1.78	1.60	1.46	1.40
STEPHENS IS.	1.95	2.21	2.37	2.39	2.31	2.15	1.96	1.79	1.69	1.66	1.74	1.94	2.21	2.48	2.66	2.70	2.62	2.44	2.21	1.94	1.68	1.46	1.33	1.33
SATURDAY 4 FEBRUARY 2017																								
BOOBY ISLAND	2.79	2.32	1.91	1.66	1.65	1.88	2.32	2.89	3.46	3.91	4.13	4.03	3.66	3.17	2.69	2.27	1.98	1.89	2.01	2.31	2.71	3.09	3.35	3.38
GOODS ISLAND	2.48	2.05	1.67	1.47	1.46	1.62	1.95	2.46	3.04	3.49	3.72	3.65	3.34	2.90	2.45	2.09	1.85	1.73	1.74	1.95	2.31	2.68	2.93	2.97
TURTLE HEAD	1.81	1.50	1.27	1.17	1.22	1.36	1.63	2.05	2.54	2.91	3.05	2.91	2.60	2.24	1.91	1.69	1.56	1.49	1.50	1.65	1.93	2.21	2.37	2.32
NARDANA PATC	1.69	1.39	1.16	1.11	1.25	1.47	1.75	2.08	2.42	2.70	2.82	2.71	2.45	2.11	1.78	1.58	1.51	1.52	1.59	1.73	1.91	2.07	2.15	2.10
INCE POINT	1.55	1.30	1.13	1.13	1.27	1.48	1.73	2.02	2.32	2.56	2.65	2.54	2.29	1.99	1.71	1.56	1.52	1.54	1.60	1.71	1.85	1.96	2.02	1.94
TWIN ISLAND	1.45	1.25	1.14	1.18	1.33	1.54	1.76	2.00	2.20	2.34	2.38	2.32	2.13	1.86	1.62	1.51	1.52	1.59	1.68	1.78	1.86	1.89	1.86	1.75
FREDERICK PT	1.30	1.23	1.28	1.41	1.58	1.75	1.93	2.08	2.17	2.19	2.14	2.05	1.92	1.76	1.65	1.65	1.71	1.78	1.85	1.89	1.88	1.81	1.66	1.49
POLL ISLAND	1.34	1.34	1.39	1.50	1.65	1.81	1.95	2.06	2.11	2.09	2.03	1.96	1.89	1.82	1.78	1.83	1.92	2.01	2.05	2.04	1.95	1.79	1.59	1.40
COCONUT IS.	1.45	1.56	1.74	1.92	2.09	2.21	2.29	2.31	2.27	2.17	2.04	1.94	1.89	1.89	1.95	2.02	2.10	2.14	2.16	2.14	2.05	1.88	1.64	1.42
STEPHENS IS.	1.49	1.77	2.09	2.33	2.47	2.49	2.43	2.29	2.12	1.95	1.82	1.76	1.82	1.99	2.22	2.43	2.53	2.53	2.44	2.27	2.00	1.70	1.41	1.20
SUNDAY 5 FEBRUARY 2017																								
BOOBY ISLAND	3.16	2.78	2.38	2.05	1.87	1.94	2.25	2.74	3.29	3.80	4.14	4.21	3.96	3.48	2.94	2.44	1.99	1.69	1.62	1.78	2.12	2.53	2.93	3.22
GOODS ISLAND	2.77	2.43	2.05	1.73	1.59	1.68	1.95	2.39	2.93	3.43	3.78	3.85	3.61	3.17	2.67	2.18	1.78	1.53	1.45	1.54	1.81	2.18	2.56	2.82
TURTLE HEAD	2.06	1.74	1.41	1.20	1.19	1.36	1.64	2.05	2.53	2.96	3.24	3.24	2.93	2.48	2.02	1.63	1.36	1.24	1.22	1.32	1.57	1.86	2.14	2.30
NARDANA PATC	1.90	1.62	1.29	1.08	1.09	1.32	1.68	2.09	2.52	2.86	3.05	3.02	2.74	2.33	1.89	1.49	1.23	1.17	1.26	1.44	1.70	1.93	2.08	2.13
INCE POINT	1.74	1.47	1.17	1.01	1.07	1.33	1.67	2.06	2.46	2.76	2.92	2.86	2.56	2.18	1.76	1.41	1.21	1.19	1.29	1.47	1.70	1.89	2.00	2.01
TWIN ISLAND	1.57	1.32	1.06	0.97	1.09	1.38	1.73	2.11	2.44	2.65	2.70	2.59	2.34	2.00	1.60	1.28	1.14	1.21	1.40	1.63	1.86	1.98	1.98	1.86
FREDERICK PT	1.29	1.11	1.01	1.10	1.36	1.66	1.98	2.29	2.52	2.61	2.51	2.28	2.02	1.73	1.44	1.27	1.33	1.48	1.67	1.86	1.99	2.02	1.89	1.62
POLL ISLAND	1.26	1.15	1.11	1.19	1.41	1.71	2.02	2.28	2.47	2.53	2.42	2.22	2.00	1.76	1.56	1.46	1.52	1.70	1.89	2.03	2.10	2.06	1.86	1.57
COCONUT IS.	1.26	1.22	1.33	1.57	1.87	2.17	2.43	2.63	2.70	2.64	2.44	2.18	1.90	1.69	1.58	1.61	1.73	1.90	2.06	2.20	2.26	2.16	1.92	1.59
STEPHENS IS.	1.14	1.28	1.61	2.04	2.41	2.66	2.78	2.77	2.63	2.39	2.10	1.83	1.63	1.58	1.71	2.00	2.29	2.49	2.56	2.52	2.35	2.03	1.64	1.26
MONDAY 6 FEBRUARY 2017																								
BOOBY ISLAND	3.30	3.14	2.83	2.52	2.27	2.16	2.28	2.64	3.13	3.62	4.03	4.24	4.18	3.84	3.30	2.74	2.22	1.75	1.44	1.40	1.60	1.93	2.35	2.78
GOODS ISLAND	2.87	2.69	2.41	2.11	1.87	1.81	1.99	2.36	2.83	3.32	3.72	3.92	3.84	3.48	2.98	2.45	1.94	1.51	1.27	1.26	1.41	1.69	2.04	2.41
TURTLE HEAD	2.22	1.96	1.63	1.32	1.17	1.28	1.62	2.04	2.51	2.95	3.28	3.43	3.26	2.81	2.29	1.79	1.35	1.05	0.99	1.06	1.25	1.52	1.80	2.05
NARDANA PATC	2.02	1.79	1.50	1.19	1.03	1.14	1.54	2.03	2.52	2.95	3.21	3.26	3.05	2.62	2.13	1.64	1.20	0.92	0.93	1.14	1.44	1.76	1.98	2.07
INCE POINT	1.85	1.61	1.31	1.04	0.93	1.11	1.54	2.02	2.49	2.89	3.12	3.14	2.88	2.44	1.98	1.51	1.11	0.89	0.96	1.19	1.48	1.77	1.96	2.01
TWIN ISLAND	1.64	1.38	1.09	0.85	0.84	1.13	1.60	2.10	2.56	2.89	3.03	2.91	2.59	2.19	1.75	1.29	0.93	0.85	1.05	1.39	1.74	2.01	2.11	2.01
FREDERICK PT	1.33	1.06	0.84	0.78	1.00	1.42	1.89	2.35	2.73	2.96	2.94	2.65	2.24	1.84	1.44	1.08	0.95	1.11	1.40	1.72	1.98	2.14	2.13	1.88
POLL ISLAND	1.29	1.06	0.91	0.89	1.07	1.46	1.92	2.35	2.70	2.89	2.87	2.62	2.26	1.88	1.53	1.26	1.17	1.32	1.61	1.90	2.12	2.22	2.14	1.85
COCONUT IS.	1.26	1.02	0.95	1.13	1.50	1.94	2.38	2.77	3.03	3.08	2.90	2.57	2.15	1.71	1.37	1.24	1.34	1.57	1.85	2.13	2.36	2.41	2.22	1.87
STEPHENS IS.	0.98	0.89	1.07	1.53	2.10	2.60	2.94	3.11	3.12	2.92	2.55	2.12	1.71	1.39	1.29	1.48	1.88	2.29	2.55	2.67	2.64	2.41	1.99	1.49
TUESDAY 7 FEBRUARY 2017																								
BOOBY ISLAND	3.11	3.25	3.15	2.94	2.72	2.55	2.48	2.61	2.97	3.42	3.84	4.14	4.23	4.08	3.70	3.15	2.59	2.05	1.56	1.26	1.25	1.45	1.77	2.19
GOODS ISLAND	2.69	2.76	2.64	2.45	2.24	2.08	2.09	2.36	2.76	3.19	3.59	3.86	3.92	3.73	3.31	2.81	2.29	1.75	1.30	1.12	1.17	1.33	1.58	1.90
TURTLE HEAD	2.18	2.08	1.82	1.51	1.25	1.18	1.47	1.98	2.46	2.91	3.26	3.47	3.46	3.15	2.62	2.09	1.58	1.10	0.83	0.89	1.03	1.24	1.49	1.72
NARDANA PATC	2.04	1.87	1.64	1.36	1.11	1.03	1.31	1.87	2.43	2.92	3.29	3.44	3.32	2.93	2.43	1.92	1.41	0.94	0.69	0.85	1.17	1.53	1.84	2.01
INCE POINT	1.91	1.69	1.43	1.15	0.92	0.90	1.28	1.87	2.42	2.90	3.23	3.35	3.18	2.76	2.25	1.76	1.26	0.83	0.68	0.90	1.23	1.58	1.88	2.01
TWIN ISLAND	1.74	1.41	1.12	0.82	0.65	0.79	1.31	1.96	2.54	3.00	3.27	3.26	2.94	2.45	1.96	1.48	0.96	0.63	0.69	1.07	1.53	1.92	2.18	2.19
FREDERICK PT	1.46	1.07	0.77	0.58	0.62	1.03	1.62	2.24	2.78	3.16	3.29	3.09	2.62	2.08	1.58	1.12	0.75	0.74	1.05	1.46	1.86	2.15	2.29	2.16
POLL ISLAND	1.45	1.08	0.81	0.66	0.73	1.08	1.64	2.24	2.75	3.11	3.24	3.07	2.65	2.14	1.65	1.23	0.97	0.98	1.26	1.65	2.02	2.28	2.35	2.17
COCONUT IS.	1.45	1.03	0.72	0.70	1.02	1.55	2.13	2.69	3.15	3.40	3.34	3.01	2.54	1.97	1.40	1.01	0.97	1.21	1.56	1.94	2.32	2.55	2.51	2.20
STEPHENS IS.	1.04	0.72	0.65	0.94	1.57	2.29	2.87	3.25	3.44	3.39	3.08	2.56	2.00	1.48	1.11	1.04	1.37	1.91	2.39	2.69	2.81	2.73	2.40	1.86
WEDNESDAY 8 FEBRUARY 2017																								
BOOBY ISLAND	2.64	3.02	3.22	3.21	3.10	2.97	2.83	2.75	2.88	3.21	3.59	3.92	4.13	4.15	3.97	3.59	3.06	2.50	1.93	1.43	1.14	1.16	1.34	1.63
GOODS ISLAND	2.26	2.55	2.66	2.63	2.55	2.42	2.32	2.39	2.69	3.06	3.41	3.70	3.85	3.82	3.58	3.17	2.70	2.17	1.61	1.19	1.08	1.15	1.27	1.48
TURTLE HEAD	1.92	2.02	1.91	1.68	1.41	1.20	1.25	1.76	2.36	2.81	3.17	3.42	3.50	3.36	2.97	2.44	1.92	1.39	0.89	0.75	0.91	1.07	1.25	1.46
NARDANA PATC	2.01	1.88	1.69	1.49	1.26	1.07	1.11	1.59	2.24	2.79	3.22	3.51	3.51	3.21	2.74	2.25	1.75	1.22	0.73	0.62	0.92	1.30	1.65	1.92
INCE POINT	1.95	1.75	1.49	1.25	1.01	0.84	0.98	1.57	2.26	2.79	3.20	3.45	3.42	3.08	2.56	2.06	1.57	1.05	0.62	0.63	0.99	1.37	1.72	1.97
TWIN ISLAND	1.93	1.52	1.14	0.85	0.58	0.51	0.89	1.63	2.38	2.95	3.35	3.50	3.31	2.82	2.23	1.73	1.20	0.68	0.45	0.72	1.24	1.73	2.12	2.29
FREDERICK PT	1.74	1.22	0.78	0.50	0.37	0.59	1.19	1.92	2.63	3.18	3.48	3.45	3.06	2.46	1.85	1.31	0.81	0.53	0.70	1.14	1.63	2.05	2.32	2.36
POLL ISLAND	1.75	1.25	0.83	0.55	0.47	0.69	1.23	1.93	2.62	3.15	3.45	3.45	3.10	2.53	1.90	1.35	0.95	0.78	0.93	1.33	1.81	2.21	2.44	2.42
COCONUT IS.	1.75	1.24	0.74	0.44	0.55	1.05	1.72	2.40	3.04	3.52	3.66	3.43	2.97	2.37	1.68	1.04	0.74	0.86	1.23	1.67	2.14	2.54	2.70	2.51
STEPHENS IS.	1.28	0.79	0.48	0.49	0.95	1.75	2.56	3.16	3.55	3.70	3.55	3.08	2.43	1.77	1.20	0.86	0.93	1.42	2.06	2.57	2.84	2.92	2.75	2.29
	0000	0100	0200	0300	0400	0500	0600	0700	0800	0900	1000	1100	1200	1300	1400	1500	1600	1700	1800	1900	2000	2100	2200	2300

	0000	0100	0200	0300	0400	0500	0600	0700	0800	0900	1000	1100	1200	1300	1400	1500	1600	1700	1800	1900	2000	2100	2200	2300
THURSDAY 9 FEBRUARY 2017																								
BOOBY ISLAND	2.06	2.56	2.99	3.24	3.31	3.28	3.21	3.06	2.94	3.05	3.34	3.63	3.89	4.05	4.05	3.89	3.53	3.02	2.45	1.87	1.36	1.10	1.13	1.26
GOODS ISLAND	1.77	2.12	2.44	2.61	2.68	2.68	2.62	2.55	2.67	2.94	3.22	3.49	3.68	3.74	3.67	3.44	3.09	2.65	2.10	1.53	1.17	1.12	1.16	1.23
TURTLE HEAD	1.63	1.77	1.87	1.77	1.57	1.34	1.20	1.45	2.12	2.66	3.00	3.27	3.44	3.39	3.18	2.78	2.27	1.78	1.23	0.80	0.82	1.02	1.13	1.26
NARDANA PATC	2.00	1.88	1.70	1.55	1.39	1.20	1.08	1.30	1.94	2.57	3.03	3.39	3.58	3.42	3.00	2.54	2.10	1.60	1.05	0.63	0.71	1.09	1.46	1.77
INCE POINT	2.01	1.82	1.54	1.31	1.12	0.92	0.84	1.19	1.94	2.60	3.04	3.37	3.52	3.33	2.86	2.35	1.89	1.40	0.87	0.55	0.76	1.18	1.53	1.84
TWIN ISLAND	2.16	1.75	1.26	0.90	0.62	0.41	0.51	1.14	2.03	2.75	3.25	3.56	3.56	3.19	2.58	2.01	1.51	0.95	0.48	0.46	0.92	1.47	1.94	2.26
FREDERICK PT	2.07	1.52	0.94	0.52	0.29	0.28	0.70	1.46	2.28	2.99	3.47	3.65	3.42	2.88	2.22	1.59	1.04	0.58	0.48	0.82	1.34	1.85	2.23	2.43
POLL ISLAND	2.12	1.58	1.01	0.56	0.34	0.40	0.80	1.49	2.29	3.00	3.48	3.66	3.49	2.97	2.27	1.59	1.05	0.74	0.72	1.01	1.52	2.04	2.41	2.56
COCONUT IS.	2.08	1.56	0.99	0.46	0.25	0.56	1.22	1.97	2.71	3.38	3.78	3.76	3.37	2.80	2.10	1.33	0.74	0.61	0.91	1.38	1.88	2.38	2.74	2.75
STEPHENS IS.	1.66	1.04	0.56	0.32	0.48	1.12	2.02	2.85	3.43	3.77	3.83	3.54	2.93	2.19	1.50	0.95	0.72	0.98	1.61	2.28	2.74	2.97	2.96	2.67
FRIDAY 10 FEBRUARY 2017																								
BOOBY ISLAND	1.52	1.99	2.54	3.01	3.31	3.43	3.46	3.39	3.18	3.02	3.12	3.33	3.55	3.77	3.94	3.97	3.84	3.51	3.01	2.44	1.83	1.33	1.12	1.11
GOODS ISLAND	1.39	1.67	2.04	2.40	2.63	2.77	2.84	2.79	2.74	2.86	3.05	3.24	3.43	3.55	3.58	3.53	3.35	3.05	2.62	2.07	1.51	1.25	1.20	1.17
TURTLE HEAD	1.41	1.51	1.64	1.75	1.67	1.50	1.33	1.30	1.75	2.44	2.83	3.05	3.25	3.32	3.20	2.98	2.59	2.13	1.65	1.13	0.85	1.01	1.15	1.18
NARDANA PATC	1.97	1.92	1.70	1.54	1.46	1.34	1.20	1.19	1.59	2.27	2.79	3.16	3.45	3.50	3.19	2.75	2.37	1.97	1.47	0.94	0.69	0.93	1.30	1.60
INCE POINT	2.03	1.93	1.62	1.35	1.20	1.04	0.90	0.96	1.52	2.30	2.82	3.16	3.42	3.45	3.10	2.59	2.16	1.74	1.25	0.76	0.65	1.00	1.39	1.68
TWIN ISLAND	2.32	2.01	1.50	1.03	0.73	0.47	0.36	0.69	1.53	2.40	3.02	3.42	3.61	3.44	2.91	2.30	1.80	1.30	0.75	0.44	0.66	1.21	1.71	2.10
FREDERICK PT	2.32	1.87	1.25	0.69	0.34	0.19	0.35	0.97	1.81	2.63	3.26	3.63	3.63	3.23	2.60	1.93	1.33	0.81	0.47	0.60	1.07	1.61	2.05	2.35
POLL ISLAND	2.42	1.98	1.35	0.75	0.35	0.25	0.47	1.03	1.83	2.66	3.31	3.67	3.69	3.35	2.69	1.93	1.27	0.83	0.67	0.81	1.22	1.78	2.27	2.56
COCONUT IS.	2.41	1.91	1.34	0.73	0.25	0.23	0.72	1.48	2.27	3.02	3.63	3.88	3.66	3.16	2.51	1.75	1.00	0.58	0.67	1.10	1.62	2.13	2.60	2.83
STEPHENS IS.	2.11	1.43	0.84	0.42	0.31	0.64	1.41	2.34	3.12	3.63	3.88	3.81	3.36	2.66	1.90	1.25	0.81	0.76	1.18	1.87	2.50	2.88	3.02	2.90
SATURDAY 11 FEBRUARY 2017																								
BOOBY ISLAND	1.20	1.49	2.01	2.60	3.10	3.41	3.57	3.61	3.47	3.19	3.01	3.08	3.23	3.40	3.64	3.84	3.92	3.81	3.49	3.00	2.41	1.80	1.34	1.16
GOODS ISLAND	1.19	1.33	1.62	2.04	2.43	2.70	2.90	2.99	2.92	2.86	2.94	3.04	3.16	3.27	3.35	3.40	3.41	3.28	3.02	2.60	2.05	1.56	1.35	1.27
TURTLE HEAD	1.26	1.36	1.41	1.57	1.69	1.62	1.49	1.39	1.54	2.11	2.65	2.86	2.99	3.12	3.10	2.97	2.78	2.41	1.99	1.54	1.12	1.03	1.21	1.25
NARDANA PATC	1.85	1.95	1.77	1.52	1.46	1.45	1.36	1.28	1.41	1.92	2.51	2.89	3.17	3.37	3.27	2.88	2.51	2.22	1.84	1.37	0.94	0.89	1.18	1.48
INCE POINT	1.93	2.01	1.77	1.42	1.24	1.16	1.05	0.99	1.23	1.91	2.55	2.91	3.17	3.35	3.22	2.77	2.32	1.99	1.60	1.13	0.80	0.89	1.27	1.56
TWIN ISLAND	2.33	2.21	1.76	1.23	0.87	0.65	0.45	0.50	1.06	1.96	2.69	3.16	3.46	3.50	3.14	2.55	2.00	1.59	1.11	0.66	0.58	0.99	1.51	1.91
FREDERICK PT	2.44	2.18	1.61	0.98	0.52	0.28	0.24	0.60	1.35	2.19	2.91	3.40	3.62	3.44	2.92	2.25	1.62	1.10	0.67	0.53	0.85	1.38	1.87	2.19
POLL ISLAND	2.58	2.31	1.77	1.10	0.54	0.27	0.33	0.70	1.37	2.20	2.97	3.50	3.69	3.53	3.04	2.31	1.56	1.01	0.75	0.75	1.02	1.51	2.05	2.44
COCONUT IS.	2.67	2.23	1.70	1.11	0.52	0.20	0.40	1.03	1.82	2.58	3.28	3.75	3.78	3.40	2.83	2.15	1.40	0.79	0.60	0.88	1.38	1.89	2.37	2.73
STEPHENS IS.	2.50	1.88	1.23	0.71	0.42	0.47	0.95	1.77	2.65	3.32	3.72	3.84	3.61	3.06	2.33	1.63	1.09	0.82	0.95	1.47	2.13	2.66	2.93	2.96
SUNDAY 12 FEBRUARY 2017																								
BOOBY ISLAND	1.13	1.20	1.55	2.14	2.75	3.23	3.54	3.68	3.67	3.44	3.10	2.94	2.97	3.06	3.23	3.51	3.76	3.87	3.77	3.44	2.95	2.37	1.77	1.37
GOODS ISLAND	1.19	1.17	1.32	1.66	2.14	2.54	2.84	3.05	3.10	2.99	2.91	2.91	2.94	2.99	3.05	3.13	3.26	3.31	3.23	2.98	2.57	2.04	1.63	1.45
TURTLE HEAD	1.23	1.26	1.29	1.36	1.58	1.69	1.64	1.57	1.58	1.87	2.40	2.71	2.78	2.84	2.89	2.82	2.73	2.58	2.25	1.87	1.49	1.23	1.27	1.35
NARDANA PATC	1.71	1.88	1.84	1.59	1.43	1.47	1.51	1.47	1.47	1.71	2.21	2.63	2.88	3.09	3.16	2.91	2.55	2.30	2.08	1.74	1.33	1.07	1.14	1.39
INCE POINT	1.79	1.96	1.90	1.56	1.28	1.23	1.22	1.17	1.22	1.60	2.23	2.67	2.90	3.09	3.14	2.86	2.41	2.09	1.83	1.48	1.12	0.97	1.18	1.48
TWIN ISLAND	2.19	2.28	2.00	1.47	1.02	0.82	0.67	0.58	0.83	1.53	2.32	2.85	3.17	3.35	3.22	2.73	2.15	1.74	1.40	0.99	0.73	0.87	1.33	1.73
FREDERICK PT	2.39	2.35	1.94	1.33	0.78	0.47	0.37	0.49	1.00	1.77	2.52	3.07	3.38	3.44	3.11	2.52	1.87	1.34	0.95	0.68	0.76	1.17	1.67	2.04
POLL ISLAND	2.60	2.49	2.11	1.51	0.89	0.47	0.37	0.58	1.07	1.76	2.53	3.16	3.50	3.51	3.20	2.61	1.88	1.26	0.90	0.82	0.98	1.33	1.80	2.24
COCONUT IS.	2.78	2.48	2.01	1.48	0.92	0.45	0.35	0.74	1.43	2.17	2.86	3.42	3.67	3.49	3.03	2.43	1.77	1.13	0.75	0.80	1.20	1.69	2.15	2.53
STEPHENS IS.	2.73	2.26	1.66	1.10	0.72	0.58	0.78	1.35	2.14	2.89	3.41	3.67	3.63	3.28	2.68	2.01	1.44	1.07	0.98	1.24	1.77	2.34	2.73	2.88
MONDAY 13 FEBRUARY 2017																								
BOOBY ISLAND	1.22	1.17	1.30	1.73	2.36	2.96	3.41	3.67	3.75	3.64	3.31	2.96	2.81	2.81	2.87	3.08	3.40	3.68	3.80	3.70	3.37	2.87	2.30	1.76
GOODS ISLAND	1.32	1.21	1.20	1.38	1.82	2.32	2.72	3.01	3.19	3.16	2.99	2.87	2.80	2.77	2.77	2.80	2.94	3.13	3.22	3.16	2.93	2.52	2.04	1.70
TURTLE HEAD	1.30	1.25	1.25	1.25	1.40	1.67	1.78	1.76	1.76	1.86	2.19	2.54	2.63	2.62	2.63	2.59	2.53	2.53	2.40	2.13	1.82	1.54	1.41	1.45
NARDANA PATC	1.60	1.76	1.83	1.68	1.46	1.45	1.59	1.66	1.68	1.75	2.02	2.38	2.62	2.78	2.88	2.80	2.51	2.27	2.15	1.97	1.69	1.39	1.27	1.37
INCE POINT	1.68	1.84	1.90	1.71	1.39	1.27	1.34	1.38	1.41	1.56	1.97	2.41	2.65	2.79	2.88	2.78	2.43	2.10	1.92	1.72	1.45	1.22	1.22	1.42
TWIN ISLAND	2.01	2.19	2.12	1.72	1.23	0.95	0.90	0.85	0.91	1.29	1.96	2.53	2.85	3.05	3.08	2.79	2.27	1.80	1.54	1.29	1.02	0.95	1.21	1.58
FREDERICK PT	2.23	2.32	2.14	1.67	1.12	0.72	0.60	0.64	0.91	1.47	2.14	2.72	3.05	3.19	3.09	2.67	2.09	1.54	1.17	0.94	0.87	1.08	1.48	1.87
POLL ISLAND	2.49	2.50	2.28	1.85	1.29	0.80	0.57	0.66	0.99	1.50	2.14	2.76	3.17	3.30	3.14	2.73	2.14	1.53	1.10	0.96	1.04	1.28	1.63	2.02
COCONUT IS.	2.72	2.60	2.23	1.77	1.30	0.84	0.57	0.70	1.20	1.85	2.49	3.04	3.39	3.40	3.08	2.58	2.02	1.46	1.02	0.89	1.11	1.53	1.96	2.32
STEPHENS IS.	2.79	2.49	2.02	1.51	1.10	0.88	0.90	1.20	1.76	2.44	3.02	3.37	3.46	3.29	2.87	2.31	1.77	1.38	1.19	1.24	1.55	2.01	2.44	2.69
TUESDAY 14 FEBRUARY 2017																								
BOOBY ISLAND	1.43	1.29	1.28	1.50	2.02	2.65	3.21	3.60	3.78	3.75	3.51	3.13	2.81	2.65	2.61	2.69	2.95	3.29	3.58	3.70	3.59	3.25	2.76	2.22
GOODS ISLAND	1.50	1.36	1.25	1.28	1.57	2.08	2.57	2.95	3.20	3.28	3.14	2.92	2.74	2.62	2.55	2.50	2.56	2.78	3.02	3.14	3.10	2.87	2.47	2.04
TURTLE HEAD	1.41	1.32	1.26	1.24	1.29	1.55	1.84	1.96	2.00	2.05	2.17	2.39	2.50	2.45	2.38	2.33	2.27	2.29	2.35	2.27	2.08	1.86	1.66	1.58
NARDANA PATC	1.51	1.63	1.72	1.70	1.53	1.46	1.62	1.81	1.91	1.96	2.04	2.23	2.39	2.48	2.55	2.54	2.37	2.15	2.07	2.05	1.93	1.73	1.53	1.46
INCE POINT	1.59	1.71	1.79	1.75	1.52	1.34	1.41	1.57	1.67	1.75	1.91	2.20	2.41	2.51	2.56	2.54	2.34	2.04	1.88	1.82	1.70	1.53	1.41	1.45
TWIN ISLAND	1.84	2.01	2.06	1.87	1.47	1.13	1.05	1.12	1.19	1.37	1.77	2.25	2.55	2.70	2.76	2.65	2.30	1.86	1.57	1.44	1.30	1.20	1.25	1.48
FREDERICK PT	2.08	2.17	2.14	1.88	1.45	1.04	0.86	0.91	1.08	1.41	1.89	2.38	2.72	2.85	2.84	2.62	2.19	1.71	1.34	1.16	1.10	1.16	1.40	1.71
POLL ISLAND	2.31	2.39	2.28	2.01	1.60	1.17	0.89	0.88	1.09	1.45	1.91	2.40	2.80	2.99	2.94	2.67	2.24	1.73	1.32	1.13	1.16	1.33	1.58	1.86
COCONUT IS.	2.56	2.58	2.35	1.98	1.59	1.22	0.93	0.88	1.16	1.67	2.22	2.70	3.04	3.15	2.99	2.61	2.15	1.69	1.30	1.09	1.15	1.44	1.81	2.14
STEPHENS IS.	2.72	2.56	2.25	1.85	1.48	1.24	1.18	1.30	1.63	2.11	2.63	3.02	3.18	3.13	2.88	2.48	2.03	1.66	1.45	1.40	1.52	1.80	2.16	2.44
WEDNESDAY 15 FEBRUARY 2017																								
BOOBY ISLAND	1.76	1.50	1.40	1.47	1.82	2.38	2.98	3.47	3.78	3.83	3.66	3.32	2.93	2.63	2.46	2.40	2.53	2.84	3.19	3.46	3.57	3.45	3.12	2.65
GOODS ISLAND	1.73	1.53	1.39	1.33	1.45	1.86	2.40	2.87	3.20	3.36	3.30	3.06	2.78	2.56	2.39	2.27	2.23	2.37	2.66	2.93	3.07	3.03	2.80	2.40
TURTLE HEAD	1.53	1.41	1.31	1.26	1.27	1.44	1.80	2.10	2.24	2.31	2.34	2.38	2.41	2.32	2.19	2.09	2.00	1.98	2.11	2.24	2.23	2.12	1.96	1.79
NARDANA PATC	1.49	1.53	1.59	1.62	1.56	1.50	1.62	1.89	2.11	2.22	2.24	2.24	2.26	2.25	2.23	2.21	2.12	1.97	1.91	1.98	2.02	1.97	1.83	1.68
INCE POINT	1.54	1.60	1.65	1.67	1.57	1.43	1.47	1.69	1.90	2.02	2.08	2.17	2.25	2.26	2.25	2.22	2.10	1.90	1.77	1.79	1.82	1.78	1.68	1.60
TWIN ISLAND	1.70	1.83	1.90	1.85	1.62	1.34	1.22	1.32	1.49	1.64	1.84	2.10	2.32	2.40	2.40	2.34	2.15	1.85	1.58	1.48	1.47	1.45	1.45	1.51
FREDERICK PT	1.94	2.01	2.00	1.90	1.64	1.34	1.14	1.18	1.35	1.58	1.86	2.16	2.42	2.52	2.50	2.38	2.12	1.78	1.47	1.32	1.31	1.36	1.47	1.63
POLL ISLAND	2.10	2.22	2.18	2.01	1.75	1.46	1.23	1.17	1.31	1.56	1.87	2.20	2.48	2.65	2.65	2.48	2.19	1.83	1.49	1.30	1.29	1.42	1.60	1.79
COCONUT IS.	2.37	2.45	2.36	2.11	1.80	1.52	1.30	1.20	1.32	1.64	2.06	2.45	2.73	2.85	2.78	2.53	2.17	1.81	1.51	1.31	1.28	1.44	1.70	1.98
STEPHENS IS.	2.55	2.49	2.32	2.06	1.79	1.58	1.50	1.55	1.72	1.99	2.34	2.67	2.86	2.88	2.74	2.49	2.18	1.89	1.69	1.61	1.63	1.75	1.95	2.18
THURSDAY 16 FEBRUARY 2017																								
BOOBY ISLAND	2.17	1.80	1.60	1.57	1.76	2.19	2.76	3.30	3.71	3.89	3.80	3.50	3.10	2.71	2.42	2.24	2.21	2.40	2.73	3.08	3.35	3.44	3.32	2.99
GOODS ISLAND	2.02	1.74	1.55	1.45	1.48	1.74	2.23	2.77	3.18	3.42	3.45	3.23	2.89	2.58	2.32	2.12	1.99	2.01	2.25	2.58	2.87	3.01	2.97	2.71
TURTLE HEAD	1.66	1.52	1.38	1.30	1.30	1.41	1.72	2.13	2.42	2.57	2.60	2.53	2.41	2.25	2.06	1.88	1.75	1.70	1.79	2.02	2.21	2.27	2.21	2.06
NARDANA PATC	1.58	1.51	1.49	1.50	1.51	1.52	1.63	1.92	2.23	2.44	2.50	2.41	2.28	2.13	1.99	1.89	1.80	1.72	1.69	1.80	1.98	2.07	2.06	1.93
INCE POINT	1.57	1.55	1.53	1.54	1.52	1.49	1.53	1.76	2.06	2.27	2.35	2.31	2.22	2.12	1.99	1.90	1.81	1.69	1.61	1.67	1.81	1.90	1.90	1.81
TWIN ISLAND	1.62	1.69	1.73	1.72	1.63	1.48	1.40	1.49	1.71	1.91	2.06	2.16	2.21	2.18	2.09	1.99	1.87	1.71	1.55	1.48	1.53	1.61	1.65	1.65
FREDERICK PT	1.79	1.87	1.85	1.80	1.69	1.53	1.42	1.44	1.62	1.82	2.00	2.13	2.23	2.25	2.18	2.07	1.91	1.71	1.52	1.42	1.45	1.53	1.60	1.66
POLL ISLAND	1.95	2.03	2.02	1.92	1.78	1.62	1.50	1.48	1.58	1.76	1.96	2.15	2.29	2.36	2.34	2.23	2.05	1.81	1.59	1.45	1.44	1.52	1.65	1.77
COCONUT IS.	2.18	2.28	2.26	2.14	1.95	1.75	1.61	1.54	1.59	1.76	2.02	2.29	2.49	2.56	2.52	2.36	2.13	1.87	1.65	1.51	1.47	1.52	1.66	1.84
STEPHENS IS.	2.32	2.35	2.28	2.15	1.99	1.87	1.81	1.84	1.92	2.05	2.22	2.41	2.55	2.59	2.52	2.39	2.21	2.02	1.88	1.80	1.78	1.80	1.87	1.98
	0000	0100	0200	0300	0400	0500	0600	0700	0800	0900	1000	1100	1200	1300	1400	1500	1600	1700	1800	1900	2000	2100	2200	2300

	0000	0100	0200	0300	0400	0500	0600	0700	0800	0900	1000	1100	1200	1300	1400	1500	1600	1700	1800	1900	2000	2100	2200	2300
FRIDAY 17 FEBRUARY 2017																								
BOOBY ISLAND	2.56	2.15	1.87	1.75	1.82	2.12	2.60	3.13	3.60	3.89	3.92	3.68	3.29	2.85	2.47	2.19	2.03	2.06	2.30	2.65	2.99	3.25	3.33	3.20
GOODS ISLAND	2.33	1.98	1.74	1.59	1.57	1.73	2.12	2.64	3.12	3.45	3.56	3.41	3.06	2.66	2.32	2.03	1.82	1.74	1.87	2.19	2.54	2.83	2.96	2.89
TURTLE HEAD	1.86	1.66	1.48	1.36	1.34	1.44	1.69	2.10	2.50	2.75	2.84	2.76	2.54	2.26	1.99	1.74	1.56	1.46	1.50	1.71	2.01	2.24	2.33	2.28
NARDANA PATC	1.75	1.59	1.46	1.40	1.42	1.49	1.65	1.93	2.29	2.58	2.70	2.63	2.41	2.13	1.87	1.65	1.51	1.44	1.45	1.59	1.82	2.04	2.15	2.12
INCE POINT	1.69	1.58	1.48	1.43	1.44	1.48	1.58	1.81	2.15	2.43	2.57	2.52	2.32	2.09	1.85	1.64	1.52	1.44	1.41	1.50	1.70	1.90	2.01	1.99
TWIN ISLAND	1.64	1.62	1.59	1.58	1.56	1.53	1.54	1.66	1.89	2.12	2.28	2.31	2.24	2.09	1.89	1.70	1.57	1.49	1.44	1.46	1.55	1.68	1.77	1.79
FREDERICK PT	1.71	1.74	1.72	1.69	1.66	1.62	1.61	1.68	1.85	2.05	2.18	2.22	2.18	2.08	1.92	1.78	1.67	1.56	1.48	1.47	1.54	1.65	1.72	1.72
POLL ISLAND	1.86	1.88	1.85	1.79	1.73	1.67	1.66	1.72	1.84	1.99	2.12	2.20	2.21	2.17	2.08	1.97	1.85	1.73	1.61	1.56	1.57	1.63	1.71	1.77
COCONUT IS.	2.00	2.09	2.11	2.08	2.01	1.92	1.86	1.85	1.89	1.97	2.09	2.22	2.32	2.32	2.25	2.14	2.01	1.87	1.75	1.68	1.66	1.66	1.69	1.75
STEPHENS IS.	2.08	2.15	2.16	2.13	2.10	2.07	2.07	2.11	2.16	2.21	2.24	2.28	2.31	2.31	2.28	2.22	2.15	2.07	2.01	1.96	1.93	1.90	1.87	1.86
SATURDAY 18 FEBRUARY 2017																								
BOOBY ISLAND	2.89	2.51	2.18	1.98	1.96	2.13	2.51	2.99	3.46	3.82	3.97	3.84	3.49	3.04	2.59	2.22	1.96	1.84	1.94	2.23	2.59	2.93	3.17	3.24
GOODS ISLAND	2.62	2.27	1.96	1.76	1.69	1.78	2.08	2.54	3.03	3.42	3.62	3.56	3.26	2.82	2.39	2.03	1.74	1.57	1.59	1.82	2.18	2.54	2.81	2.90
TURTLE HEAD	2.09	1.83	1.61	1.45	1.39	1.48	1.72	2.08	2.50	2.84	3.00	2.96	2.72	2.36	2.00	1.68	1.42	1.28	1.28	1.45	1.73	2.06	2.29	2.37
NARDANA PATC	1.95	1.72	1.52	1.39	1.36	1.45	1.65	1.94	2.31	2.65	2.84	2.81	2.57	2.22	1.86	1.54	1.30	1.20	1.23	1.38	1.63	1.91	2.12	2.19
INCE POINT	1.85	1.66	1.49	1.37	1.36	1.44	1.61	1.86	2.21	2.54	2.71	2.69	2.47	2.14	1.81	1.51	1.29	1.20	1.22	1.34	1.55	1.81	2.01	2.07
TWIN ISLAND	1.71	1.61	1.51	1.46	1.47	1.53	1.63	1.80	2.05	2.30	2.44	2.44	2.31	2.09	1.80	1.52	1.32	1.26	1.29	1.39	1.55	1.72	1.84	1.86
FREDERICK PT	1.68	1.64	1.60	1.58	1.61	1.66	1.74	1.88	2.07	2.25	2.34	2.32	2.20	2.00	1.76	1.55	1.44	1.41	1.41	1.46	1.59	1.73	1.80	1.76
POLL ISLAND	1.80	1.77	1.71	1.66	1.64	1.68	1.75	1.88	2.05	2.21	2.30	2.30	2.22	2.08	1.89	1.73	1.63	1.59	1.58	1.61	1.67	1.75	1.79	1.79
COCONUT IS.	1.83	1.88	1.91	1.94	1.99	2.02	2.06	2.11	2.18	2.22	2.24	2.24	2.21	2.14	2.02	1.92	1.85	1.82	1.80	1.82	1.84	1.83	1.79	1.74
STEPHENS IS.	1.88	1.92	1.98	2.05	2.11	2.18	2.26	2.34	2.39	2.40	2.35	2.27	2.17	2.08	2.03	2.02	2.04	2.06	2.08	2.09	2.07	2.01	1.91	1.81
SUNDAY 19 FEBRUARY 2017																								
BOOBY ISLAND	3.11	2.83	2.51	2.26	2.16	2.22	2.48	2.88	3.33	3.71	3.94	3.93	3.67	3.25	2.78	2.33	1.98	1.75	1.70	1.88	2.20	2.56	2.90	3.12
GOODS ISLAND	2.80	2.53	2.22	1.97	1.85	1.88	2.10	2.49	2.94	3.35	3.61	3.64	3.42	3.01	2.53	2.10	1.74	1.48	1.41	1.54	1.83	2.19	2.54	2.78
TURTLE HEAD	2.27	2.02	1.75	1.55	1.46	1.52	1.76	2.11	2.50	2.86	3.09	3.09	2.88	2.51	2.08	1.70	1.37	1.16	1.13	1.25	1.49	1.80	2.12	2.30
NARDANA PATC	2.09	1.86	1.62	1.44	1.35	1.42	1.64	1.96	2.33	2.68	2.91	2.93	2.72	2.34	1.92	1.54	1.21	1.02	1.03	1.20	1.46	1.74	2.01	2.15
INCE POINT	1.97	1.76	1.54	1.38	1.31	1.40	1.62	1.91	2.25	2.59	2.81	2.82	2.61	2.25	1.85	1.48	1.17	1.02	1.05	1.20	1.43	1.69	1.93	2.05
TWIN ISLAND	1.77	1.62	1.47	1.37	1.37	1.50	1.70	1.93	2.19	2.46	2.61	2.57	2.38	2.10	1.78	1.44	1.16	1.06	1.13	1.32	1.53	1.74	1.88	1.90
FREDERICK PT	1.67	1.56	1.48	1.45	1.51	1.66	1.83	2.03	2.25	2.44	2.51	2.42	2.23	1.98	1.68	1.40	1.25	1.25	1.33	1.45	1.61	1.78	1.87	1.81
POLL ISLAND	1.75	1.68	1.59	1.53	1.54	1.64	1.80	1.99	2.20	2.38	2.47	2.42	2.27	2.04	1.79	1.57	1.44	1.43	1.51	1.62	1.75	1.86	1.89	1.84
COCONUT IS.	1.71	1.69	1.70	1.75	1.88	2.03	2.18	2.32	2.43	2.48	2.44	2.33	2.19	2.02	1.84	1.70	1.67	1.72	1.80	1.91	2.00	2.02	1.94	1.79
STEPHENS IS.	1.74	1.72	1.77	1.89	2.06	2.23	2.38	2.51	2.60	2.59	2.49	2.32	2.12	1.94	1.82	1.81	1.90	2.01	2.11	2.18	2.19	2.12	1.98	1.80
MONDAY 20 FEBRUARY 2017																								
BOOBY ISLAND	3.17	3.05	2.81	2.57	2.41	2.38	2.52	2.82	3.21	3.59	3.86	3.94	3.80	3.45	3.00	2.52	2.09	1.77	1.59	1.63	1.86	2.19	2.55	2.88
GOODS ISLAND	2.83	2.69	2.45	2.21	2.05	2.01	2.16	2.48	2.88	3.26	3.55	3.65	3.52	3.18	2.72	2.25	1.84	1.50	1.33	1.36	1.57	1.87	2.21	2.53
TURTLE HEAD	2.32	2.15	1.88	1.65	1.53	1.56	1.79	2.13	2.52	2.86	3.12	3.17	3.00	2.65	2.20	1.77	1.41	1.12	1.02	1.11	1.32	1.58	1.87	2.13
NARDANA PATC	2.13	1.96	1.71	1.50	1.38	1.41	1.64	1.97	2.35	2.70	2.96	3.02	2.83	2.47	2.03	1.61	1.23	0.95	0.90	1.06	1.33	1.61	1.87	2.05
INCE POINT	2.02	1.83	1.59	1.40	1.30	1.37	1.62	1.95	2.31	2.64	2.88	2.92	2.72	2.36	1.93	1.52	1.17	0.92	0.91	1.08	1.33	1.60	1.83	1.97
TWIN ISLAND	1.79	1.61	1.42	1.29	1.27	1.42	1.70	2.02	2.32	2.59	2.76	2.72	2.47	2.13	1.78	1.43	1.11	0.93	0.99	1.22	1.50	1.75	1.91	1.93
FREDERICK PT	1.65	1.48	1.37	1.31	1.38	1.58	1.86	2.14	2.41	2.62	2.68	2.56	2.30	1.98	1.66	1.34	1.13	1.11	1.24	1.43	1.63	1.82	1.93	1.87
POLL ISLAND	1.73	1.60	1.47	1.40	1.43	1.58	1.81	2.07	2.33	2.53	2.62	2.56	2.35	2.06	1.74	1.46	1.29	1.28	1.40	1.60	1.79	1.94	1.99	1.92
COCONUT IS.	1.65	1.54	1.49	1.53	1.70	1.95	2.22	2.45	2.64	2.72	2.66	2.48	2.23	1.97	1.72	1.53	1.49	1.58	1.75	1.95	2.11	2.19	2.12	1.92
STEPHENS IS.	1.65	1.56	1.57	1.70	1.94	2.21	2.45	2.64	2.77	2.78	2.65	2.42	2.14	1.86	1.67	1.63	1.74	1.93	2.12	2.26	2.31	2.25	2.07	1.83
TUESDAY 21 FEBRUARY 2017																								
BOOBY ISLAND	3.09	3.13	3.02	2.85	2.68	2.60	2.63	2.81	3.12	3.46	3.74	3.88	3.84	3.61	3.23	2.77	2.30	1.89	1.61	1.51	1.62	1.86	2.18	2.54
GOODS ISLAND	2.71	2.73	2.60	2.42	2.26	2.19	2.26	2.50	2.85	3.19	3.46	3.61	3.56	3.31	2.91	2.46	2.01	1.62	1.35	1.29	1.40	1.62	1.89	2.21
TURTLE HEAD	2.24	2.19	1.97	1.72	1.58	1.58	1.79	2.15	2.52	2.85	3.10	3.21	3.09	2.78	2.35	1.90	1.51	1.18	0.99	1.03	1.19	1.42	1.65	1.89
NARDANA PATC	2.09	1.98	1.77	1.55	1.41	1.41	1.62	1.97	2.36	2.71	2.97	3.08	2.93	2.59	2.16	1.73	1.33	0.99	0.84	0.96	1.22	1.52	1.77	1.93
INCE POINT	1.98	1.85	1.62	1.40	1.28	1.32	1.58	1.96	2.34	2.68	2.92	2.99	2.83	2.47	2.04	1.62	1.24	0.93	0.84	0.99	1.26	1.55	1.77	1.90
TWIN ISLAND	1.81	1.59	1.38	1.22	1.16	1.29	1.63	2.04	2.40	2.69	2.88	2.88	2.63	2.22	1.82	1.46	1.13	0.89	0.89	1.12	1.45	1.75	1.94	1.97
FREDERICK PT	1.65	1.41	1.24	1.16	1.22	1.45	1.80	2.19	2.51	2.76	2.84	2.72	2.41	2.03	1.66	1.33	1.07	1.02	1.15	1.40	1.64	1.86	1.98	1.93
POLL ISLAND	1.75	1.54	1.36	1.26	1.30	1.48	1.78	2.12	2.43	2.66	2.76	2.69	2.46	2.12	1.73	1.40	1.19	1.16	1.29	1.53	1.80	2.01	2.09	2.02
COCONUT IS.	1.67	1.46	1.32	1.31	1.48	1.79	2.16	2.51	2.78	2.92	2.88	2.67	2.35	1.99	1.65	1.41	1.34	1.45	1.67	1.94	2.17	2.32	2.29	2.08
STEPHENS IS.	1.59	1.42	1.37	1.49	1.77	2.13	2.47	2.73	2.90	2.94	2.82	2.55	2.20	1.84	1.57	1.47	1.58	1.83	2.10	2.32	2.42	2.38	2.19	1.90
WEDNESDAY 22 FEBRUARY 2017																								
BOOBY ISLAND	2.86	3.07	3.11	3.04	2.93	2.84	2.80	2.87	3.06	3.34	3.61	3.78	3.82	3.70	3.43	3.04	2.59	2.13	1.75	1.52	1.49	1.63	1.86	2.17
GOODS ISLAND	2.48	2.63	2.64	2.55	2.44	2.38	2.39	2.55	2.83	3.12	3.37	3.53	3.54	3.38	3.08	2.69	2.26	1.83	1.48	1.31	1.34	1.47	1.65	1.89
TURTLE HEAD	2.06	2.10	2.00	1.77	1.59	1.56	1.74	2.12	2.51	2.82	3.06	3.19	3.14	2.89	2.50	2.06	1.65	1.30	1.04	1.01	1.13	1.31	1.50	1.68
NARDANA PATC	1.99	1.93	1.78	1.58	1.43	1.39	1.56	1.94	2.35	2.70	2.98	3.11	3.03	2.72	2.31	1.88	1.48	1.11	0.87	0.91	1.16	1.46	1.72	1.87
INCE POINT	1.91	1.80	1.62	1.41	1.25	1.25	1.48	1.92	2.35	2.69	2.95	3.05	2.94	2.60	2.17	1.75	1.36	1.02	0.84	0.94	1.20	1.50	1.75	1.88
TWIN ISLAND	1.83	1.58	1.33	1.14	1.05	1.14	1.48	1.98	2.42	2.75	2.96	2.99	2.79	2.38	1.91	1.52	1.19	0.93	0.86	1.06	1.40	1.73	1.97	2.02
FREDERICK PT	1.69	1.37	1.12	1.01	1.04	1.27	1.67	2.13	2.56	2.86	2.98	2.88	2.56	2.14	1.71	1.34	1.06	0.97	1.10	1.36	1.66	1.90	2.05	2.02
POLL ISLAND	1.82	1.53	1.26	1.11	1.12	1.33	1.68	2.11	2.50	2.79	2.91	2.85	2.60	2.21	1.78	1.38	1.12	1.06	1.19	1.46	1.78	2.05	2.19	2.14
COCONUT IS.	1.77	1.45	1.20	1.11	1.24	1.58	2.02	2.47	2.85	3.07	3.09	2.88	2.52	2.08	1.65	1.33	1.21	1.31	1.57	1.89	2.20	2.41	2.43	2.25
STEPHENS IS.	1.58	1.32	1.19	1.27	1.56	1.98	2.42	2.77	3.01	3.10	3.00	2.71	2.31	1.87	1.51	1.33	1.41	1.69	2.05	2.35	2.52	2.53	2.36	2.02
THURSDAY 23 FEBRUARY 2017																								
BOOBY ISLAND	2.53	2.86	3.07	3.13	3.11	3.06	3.00	2.98	3.04	3.23	3.46	3.64	3.74	3.72	3.56	3.29	2.92	2.47	2.02	1.66	1.48	1.50	1.63	1.83
GOODS ISLAND	2.17	2.42	2.56	2.59	2.56	2.53	2.53	2.62	2.83	3.06	3.27	3.43	3.48	3.39	3.19	2.89	2.53	2.12	1.71	1.42	1.36	1.42	1.51	1.64
TURTLE HEAD	1.84	1.93	1.93	1.79	1.60	1.50	1.62	2.01	2.47	2.78	3.00	3.13	3.15	2.97	2.65	2.24	1.82	1.45	1.15	1.04	1.14	1.26	1.40	1.54
NARDANA PATC	1.90	1.83	1.72	1.59	1.43	1.36	1.46	1.83	2.31	2.67	2.95	3.12	3.10	2.84	2.44	2.06	1.66	1.28	0.97	0.90	1.12	1.41	1.68	1.87
INCE POINT	1.86	1.73	1.56	1.39	1.23	1.17	1.34	1.79	2.31	2.68	2.95	3.09	3.03	2.74	2.31	1.90	1.51	1.15	0.89	0.91	1.17	1.46	1.74	1.91
TWIN ISLAND	1.87	1.59	1.29	1.08	0.95	0.98	1.28	1.83	2.38	2.77	3.01	3.08	2.92	2.54	2.06	1.63	1.26	0.98	0.87	1.03	1.37	1.72	2.01	2.12
FREDERICK PT	1.76	1.39	1.04	0.85	0.84	1.05	1.48	2.00	2.51	2.91	3.10	3.05	2.74	2.29	1.81	1.39	1.06	0.91	1.03	1.32	1.67	1.96	2.14	2.15
POLL ISLAND	1.92	1.58	1.23	0.97	0.92	1.11	1.51	2.01	2.51	2.89	3.07	3.03	2.77	2.35	1.86	1.40	1.08	0.97	1.09	1.38	1.74	2.07	2.27	2.27
COCONUT IS.	1.92	1.52	1.16	0.95	1.00	1.33	1.81	2.35	2.83	3.17	3.27	3.10	2.73	2.25	1.73	1.30	1.10	1.18	1.45	1.81	2.18	2.47	2.57	2.42
STEPHENS IS.	1.62	1.27	1.04	1.04	1.30	1.77	2.30	2.76	3.08	3.24	3.18	2.90	2.46	1.96	1.50	1.22	1.23	1.52	1.95	2.34	2.60	2.68	2.55	2.21
FRIDAY 24 FEBRUARY 2017																								
BOOBY ISLAND	2.15	2.54	2.89	3.11	3.19	3.21	3.19	3.13	3.08	3.14	3.31	3.47	3.60	3.67	3.63	3.48	3.22	2.85	2.40	1.95	1.60	1.47	1.51	1.60
GOODS ISLAND	1.86	2.12	2.36	2.52	2.60	2.63	2.65	2.69	2.83	3.02	3.17	3.30	3.38	3.36	3.24	3.04	2.78	2.45	2.04	1.65	1.45	1.45	1.48	1.51
TURTLE HEAD	1.66	1.74	1.79	1.76	1.61	1.47	1.49	1.81	2.35	2.73	2.93	3.05	3.10	3.01	2.76	2.42	2.02	1.63	1.30	1.10	1.16	1.29	1.36	1.46
NARDANA PATC	1.89	1.78	1.63	1.54	1.44	1.33	1.36	1.65	2.18	2.62	2.91	3.11	3.15	2.96	2.59	2.20	1.87	1.49	1.13	0.94	1.08	1.38	1.64	1.87
INCE POINT	1.90	1.72	1.49	1.34	1.22	1.11	1.18	1.57	2.18	2.64	2.92	3.10	3.11	2.88	2.46	2.04	1.69	1.32	1.00	0.90	1.13	1.44	1.70	1.93
TWIN ISLAND	1.98	1.64	1.28	1.02	0.87	0.82	1.03	1.58	2.25	2.74	3.04	3.17	3.06	2.70	2.21	1.76	1.38	1.04	0.86	0.97	1.33	1.70	2.02	2.23
FREDERICK PT	1.91	1.48	1.05	0.74	0.64	0.78	1.20	1.79	2.38	2.88	3.18	3.22	2.96	2.47	1.96	1.48	1.10	0.85	0.90	1.24	1.63	1.99	2.23	2.31
POLL ISLAND	2.06	1.69	1.26	0.90	0.74	0.85	1.25	1.82	2.42	2.91	3.20	3.23	2.99	2.55	2.00	1.47	1.07	0.89	0.97	1.27	1.68	2.07	2.34	2.41
COCONUT IS.	2.09	1.66	1.21	0.86	0.77	1.04	1.55	2.14	2.72	3.19	3.41	3.32	2.97	2.47	1.90	1.34	1.00	1.01	1.30	1.70	2.12	2.49	2.69	2.61
STEPHENS IS.	1.75	1.29	0.96	0.83	1.01	1.49	2.10	2.67	3.10	3.35	3.37	3.13	2.67	2.11	1.57	1.17	1.06	1.30	1.77	2.26	2.63	2.81	2.76	2.46
	0000	0100	0200	0300	0400	0500	0600	0700	0800	0900	1000	1100	1200	1300	1400	1500	1600	1700	1800	1900	2000	2100	2200	2300

	0000	0100	0200	0300	0400	0500	0600	0700	0800	0900	1000	1100	1200	1300	1400	1500	1600	1700	1800	1900	2000	2100	2200	2300
SATURDAY 25 FEBRUARY 2017																								
BOOBY ISLAND	1.80	2.16	2.60	2.96	3.18	3.29	3.33	3.29	3.17	3.10	3.16	3.28	3.40	3.53	3.61	3.59	3.46	3.19	2.82	2.35	1.88	1.56	1.47	1.49
GOODS ISLAND	1.61	1.82	2.10	2.36	2.54	2.66	2.73	2.77	2.83	2.97	3.09	3.16	3.24	3.27	3.22	3.13	2.96	2.74	2.40	1.98	1.63	1.52	1.52	1.49
TURTLE HEAD	1.55	1.59	1.63	1.67	1.62	1.48	1.41	1.58	2.10	2.63	2.86	2.96	3.02	2.98	2.82	2.56	2.22	1.84	1.48	1.20	1.17	1.34	1.40	1.43
NARDANA PATC	1.95	1.82	1.60	1.45	1.41	1.34	1.29	1.46	1.94	2.50	2.84	3.05	3.16	3.06	2.73	2.33	2.02	1.71	1.34	1.04	1.04	1.33	1.61	1.85
INCE POINT	2.00	1.82	1.51	1.28	1.19	1.09	1.07	1.32	1.92	2.54	2.87	3.07	3.15	3.01	2.63	2.17	1.84	1.51	1.15	0.93	1.05	1.40	1.68	1.91
TWIN ISLAND	2.17	1.81	1.34	0.99	0.82	0.71	0.79	1.24	1.98	2.63	3.02	3.23	3.22	2.90	2.39	1.88	1.50	1.16	0.87	0.86	1.21	1.65	2.00	2.26
FREDERICK PT	2.13	1.68	1.15	0.73	0.51	0.53	0.86	1.49	2.16	2.76	3.18	3.34	3.20	2.73	2.14	1.62	1.18	0.86	0.76	1.05	1.52	1.95	2.27	2.43
POLL ISLAND	2.24	1.86	1.37	0.91	0.62	0.62	0.94	1.52	2.21	2.83	3.26	3.40	3.24	2.81	2.21	1.59	1.10	0.83	0.85	1.12	1.56	2.02	2.37	2.53
COCONUT IS.	2.29	1.85	1.36	0.88	0.61	0.74	1.22	1.87	2.51	3.09	3.48	3.52	3.22	2.72	2.14	1.50	0.99	0.84	1.08	1.53	2.00	2.43	2.76	2.81
STEPHENS IS.	1.97	1.42	0.97	0.71	0.75	1.14	1.80	2.49	3.03	3.38	3.51	3.36	2.92	2.33	1.72	1.22	0.95	1.06	1.50	2.09	2.58	2.87	2.93	2.73
SUNDAY 26 FEBRUARY 2017																								
BOOBY ISLAND	1.57	1.81	2.24	2.71	3.08	3.29	3.40	3.42	3.31	3.12	3.04	3.09	3.17	3.29	3.46	3.58	3.60	3.47	3.19	2.79	2.29	1.81	1.53	1.47
GOODS ISLAND	1.49	1.59	1.81	2.13	2.41	2.62	2.77	2.84	2.85	2.91	3.00	3.03	3.07	3.11	3.12	3.12	3.07	2.94	2.73	2.38	1.95	1.66	1.59	1.54
TURTLE HEAD	1.49	1.51	1.52	1.58	1.59	1.52	1.42	1.45	1.79	2.40	2.78	2.87	2.91	2.91	2.81	2.64	2.38	2.04	1.69	1.38	1.21	1.34	1.48	1.45
NARDANA PATC	2.00	1.95	1.68	1.43	1.35	1.35	1.30	1.34	1.66	2.26	2.73	2.96	3.11	3.12	2.85	2.45	2.12	1.88	1.57	1.22	1.06	1.24	1.57	1.80
INCE POINT	2.07	1.99	1.66	1.30	1.14	1.10	1.04	1.14	1.59	2.29	2.78	2.99	3.13	3.09	2.78	2.32	1.93	1.67	1.34	1.04	0.99	1.30	1.65	1.86
TWIN ISLAND	2.36	2.10	1.57	1.06	0.80	0.70	0.65	0.90	1.57	2.37	2.91	3.20	3.31	3.13	2.63	2.04	1.60	1.30	0.97	0.79	1.00	1.50	1.93	2.22
FREDERICK PT	2.38	2.00	1.40	0.86	0.51	0.41	0.56	1.09	1.84	2.53	3.06	3.35	3.37	3.04	2.42	1.79	1.29	0.93	0.71	0.81	1.29	1.81	2.22	2.46
POLL ISLAND	2.44	2.10	1.59	1.03	0.61	0.46	0.65	1.16	1.87	2.60	3.18	3.47	3.43	3.08	2.50	1.81	1.20	0.82	0.74	0.95	1.37	1.88	2.33	2.59
COCONUT IS.	2.53	2.08	1.58	1.05	0.61	0.50	0.86	1.51	2.22	2.87	3.41	3.64	3.47	2.99	2.41	1.76	1.13	0.75	0.84	1.28	1.81	2.30	2.71	2.92
STEPHENS IS.	2.27	1.67	1.11	0.72	0.59	0.82	1.41	2.17	2.86	3.33	3.57	3.54	3.20	2.61	1.95	1.36	0.96	0.88	1.19	1.78	2.39	2.83	3.02	2.96
MONDAY 27 FEBRUARY 2017																								
BOOBY ISLAND	1.46	1.57	1.91	2.41	2.89	3.24	3.43	3.50	3.44	3.21	2.98	2.91	2.93	3.00	3.18	3.42	3.60	3.64	3.50	3.19	2.74	2.21	1.74	1.51
GOODS ISLAND	1.47	1.47	1.60	1.88	2.25	2.54	2.76	2.89	2.91	2.88	2.91	2.92	2.89	2.90	2.94	2.98	3.06	3.05	2.95	2.73	2.35	1.93	1.70	1.62
TURTLE HEAD	1.47	1.50	1.47	1.50	1.58	1.57	1.50	1.46	1.60	2.07	2.61	2.77	2.78	2.80	2.73	2.60	2.48	2.23	1.90	1.59	1.35	1.32	1.52	1.55
NARDANA PATC	2.00	2.07	1.86	1.53	1.35	1.35	1.36	1.34	1.48	1.93	2.50	2.82	2.99	3.08	2.94	2.56	2.20	1.97	1.76	1.45	1.19	1.18	1.46	1.73
INCE POINT	2.07	2.13	1.89	1.47	1.18	1.12	1.10	1.09	1.33	1.92	2.56	2.88	3.03	3.10	2.91	2.47	2.03	1.76	1.53	1.22	1.03	1.17	1.55	1.81
TWIN ISLAND	2.43	2.38	1.93	1.32	0.88	0.74	0.68	0.73	1.17	1.95	2.66	3.06	3.27	3.26	2.89	2.28	1.72	1.38	1.13	0.86	0.86	1.25	1.77	2.12
FREDERICK PT	2.53	2.33	1.79	1.14	0.66	0.44	0.46	0.76	1.43	2.20	2.82	3.23	3.38	3.23	2.73	2.05	1.45	1.04	0.79	0.72	1.02	1.57	2.07	2.40
POLL ISLAND	2.60	2.35	1.88	1.29	0.75	0.45	0.49	0.85	1.48	2.24	2.93	3.39	3.51	3.30	2.80	2.11	1.41	0.90	0.70	0.81	1.16	1.66	2.18	2.55
COCONUT IS.	2.79	2.37	1.86	1.33	0.80	0.47	0.58	1.13	1.85	2.55	3.17	3.58	3.61	3.24	2.67	2.05	1.39	0.85	0.69	0.99	1.53	2.07	2.54	2.89
STEPHENS IS.	2.61	2.03	1.40	0.88	0.59	0.62	1.03	1.74	2.52	3.15	3.52	3.61	3.41	2.91	2.24	1.59	1.10	0.85	0.96	1.42	2.06	2.64	2.98	3.07
TUESDAY 28 FEBRUARY 2017																								
BOOBY ISLAND	1.46	1.46	1.66	2.11	2.65	3.12	3.43	3.56	3.54	3.35	3.03	2.79	2.72	2.72	2.82	3.09	3.41	3.62	3.67	3.51	3.16	2.67	2.12	1.70
GOODS ISLAND	1.53	1.46	1.50	1.69	2.06	2.44	2.72	2.93	2.99	2.92	2.83	2.81	2.74	2.68	2.68	2.74	2.88	3.03	3.06	2.98	2.73	2.32	1.92	1.73
TURTLE HEAD	1.48	1.50	1.50	1.47	1.57	1.67	1.63	1.58	1.60	1.82	2.30	2.62	2.63	2.63	2.60	2.49	2.41	2.35	2.11	1.82	1.57	1.41	1.49	1.63
NARDANA PATC	1.92	2.08	2.04	1.74	1.46	1.39	1.44	1.44	1.47	1.69	2.16	2.59	2.79	2.92	2.91	2.63	2.25	2.01	1.89	1.68	1.42	1.26	1.36	1.62
INCE POINT	1.99	2.16	2.10	1.74	1.35	1.19	1.20	1.18	1.26	1.61	2.20	2.66	2.85	2.96	2.92	2.59	2.14	1.82	1.65	1.44	1.20	1.15	1.39	1.71
TWIN ISLAND	2.36	2.49	2.27	1.72	1.14	0.85	0.81	0.79	0.97	1.52	2.26	2.79	3.07	3.19	3.03	2.53	1.91	1.47	1.26	1.06	0.91	1.06	1.51	1.94
FREDERICK PT	2.55	2.51	2.18	1.57	0.97	0.61	0.53	0.67	1.10	1.80	2.48	2.97	3.21	3.22	2.94	2.35	1.69	1.19	0.91	0.79	0.88	1.29	1.80	2.22
POLL ISLAND	2.67	2.54	2.17	1.64	1.06	0.62	0.49	0.69	1.17	1.83	2.54	3.12	3.41	3.36	3.01	2.42	1.73	1.11	0.77	0.75	0.99	1.41	1.91	2.36
COCONUT IS.	2.95	2.66	2.17	1.66	1.14	0.68	0.51	0.82	1.46	2.17	2.81	3.32	3.56	3.38	2.90	2.31	1.70	1.12	0.74	0.79	1.22	1.78	2.28	2.70
STEPHENS IS.	2.88	2.42	1.80	1.21	0.79	0.63	0.81	1.33	2.07	2.80	3.31	3.54	3.49	3.14	2.56	1.90	1.34	0.98	0.89	1.13	1.66	2.28	2.77	3.03
	0000	0100	0200	0300	0400	0500	0600	0700	0800	0900	1000	1100	1200	1300	1400	1500	1600	1700	1800	1900	2000	2100	2200	2300

	0000	0100	0200	0300	0400	0500	0600	0700	0800	0900	1000	1100	1200	1300	1400	1500	1600	1700	1800	1900	2000	2100	2200	2300
WEDNESDAY 1 MARCH 2017																								
BOOBY ISLAND	1.52	1.47	1.54	1.87	2.41	2.95	3.38	3.62	3.64	3.49	3.17	2.79	2.56	2.48	2.47	2.64	3.01	3.38	3.63	3.68	3.49	3.12	2.60	2.06
GOODS ISLAND	1.61	1.52	1.49	1.59	1.89	2.34	2.70	2.95	3.08	3.04	2.85	2.70	2.60	2.49	2.42	2.42	2.55	2.81	3.02	3.08	3.00	2.72	2.30	1.93
TURTLE HEAD	1.55	1.51	1.53	1.51	1.55	1.75	1.84	1.79	1.76	1.81	2.04	2.37	2.46	2.40	2.38	2.31	2.22	2.26	2.26	2.07	1.84	1.64	1.55	1.62
NARDANA PATC	1.81	1.98	2.09	1.96	1.67	1.52	1.58	1.63	1.61	1.67	1.89	2.25	2.51	2.64	2.70	2.59	2.27	2.01	1.93	1.86	1.68	1.49	1.41	1.51
INCE POINT	1.89	2.06	2.15	1.99	1.62	1.38	1.36	1.38	1.38	1.51	1.86	2.32	2.57	2.69	2.75	2.59	2.21	1.86	1.71	1.62	1.44	1.30	1.34	1.56
TWIN ISLAND	2.20	2.40	2.41	2.09	1.55	1.12	0.99	1.01	1.06	1.31	1.83	2.39	2.73	2.92	2.93	2.65	2.12	1.62	1.35	1.25	1.12	1.10	1.32	1.69
FREDERICK PT	2.45	2.52	2.39	1.98	1.41	0.94	0.75	0.80	1.02	1.49	2.09	2.60	2.92	3.01	2.90	2.53	1.95	1.41	1.07	0.95	0.96	1.15	1.54	1.95
POLL ISLAND	2.61	2.61	2.38	1.98	1.46	0.98	0.70	0.73	1.03	1.52	2.12	2.70	3.11	3.22	3.04	2.63	2.05	1.43	0.98	0.81	0.93	1.23	1.63	2.06
COCONUT IS.	2.93	2.85	2.48	2.01	1.54	1.08	0.74	0.76	1.17	1.79	2.40	2.92	3.28	3.31	3.00	2.50	1.97	1.45	1.00	0.82	1.02	1.47	1.96	2.40
STEPHENS IS.	3.01	2.74	2.24	1.66	1.15	0.86	0.82	1.09	1.64	2.32	2.93	3.30	3.39	3.21	2.80	2.23	1.66	1.23	1.01	1.03	1.33	1.84	2.38	2.79
THURSDAY 2 MARCH 2017																								
BOOBY ISLAND	1.69	1.55	1.55	1.74	2.19	2.77	3.28	3.64	3.77	3.65	3.35	2.92	2.52	2.30	2.19	2.22	2.48	2.92	3.34	3.62	3.67	3.46	3.06	2.54
GOODS ISLAND	1.73	1.60	1.54	1.58	1.78	2.20	2.67	2.99	3.17	3.18	3.00	2.71	2.49	2.32	2.18	2.10	2.14	2.39	2.77	3.03	3.11	3.02	2.71	2.29
TURTLE HEAD	1.64	1.54	1.53	1.55	1.58	1.76	2.02	2.10	2.06	2.01	2.02	2.13	2.23	2.17	2.10	2.04	1.96	1.99	2.17	2.23	2.12	1.94	1.78	1.68
NARDANA PATC	1.67	1.81	1.97	2.02	1.88	1.73	1.75	1.87	1.89	1.86	1.88	1.99	2.16	2.28	2.35	2.34	2.17	1.95	1.88	1.93	1.91	1.78	1.64	1.55
INCE POINT	1.76	1.89	2.04	2.07	1.88	1.64	1.58	1.65	1.66	1.66	1.76	1.99	2.22	2.34	2.40	2.38	2.17	1.87	1.71	1.72	1.69	1.57	1.49	1.51
TWIN ISLAND	1.98	2.18	2.31	2.25	1.92	1.52	1.29	1.30	1.35	1.42	1.64	1.99	2.30	2.50	2.59	2.51	2.20	1.78	1.47	1.38	1.37	1.32	1.36	1.51
FREDERICK PT	2.25	2.38	2.39	2.22	1.84	1.40	1.12	1.08	1.19	1.42	1.79	2.20	2.52	2.65	2.63	2.47	2.11	1.65	1.28	1.13	1.13	1.21	1.39	1.67
POLL ISLAND	2.39	2.52	2.44	2.20	1.84	1.43	1.10	0.98	1.11	1.40	1.81	2.26	2.66	2.88	2.86	2.63	2.24	1.75	1.30	1.02	1.00	1.16	1.43	1.75
COCONUT IS.	2.72	2.84	2.67	2.32	1.92	1.54	1.19	1.00	1.12	1.53	2.03	2.49	2.85	3.02	2.91	2.57	2.14	1.73	1.34	1.06	1.03	1.27	1.65	2.05
STEPHENS IS.	2.96	2.88	2.59	2.13	1.65	1.27	1.08	1.12	1.40	1.88	2.44	2.90	3.13	3.10	2.87	2.47	2.00	1.57	1.27	1.14	1.21	1.48	1.91	2.37
FRIDAY 3 MARCH 2017																								
BOOBY ISLAND	2.04	1.73	1.64	1.73	2.04	2.57	3.14	3.60	3.87	3.85	3.57	3.13	2.65	2.24	2.00	1.90	1.98	2.33	2.82	3.28	3.58	3.63	3.42	3.02
GOODS ISLAND	1.93	1.72	1.62	1.62	1.75	2.09	2.59	3.04	3.29	3.36	3.21	2.87	2.49	2.20	1.99	1.83	1.77	1.90	2.29	2.74	3.04	3.14	3.02	2.70
TURTLE HEAD	1.66	1.59	1.53	1.55	1.61	1.76	2.08	2.37	2.43	2.36	2.25	2.13	2.05	1.95	1.82	1.73	1.65	1.64	1.83	2.13	2.28	2.24	2.09	1.91
NARDANA PATC	1.57	1.64	1.76	1.90	1.95	1.91	1.95	2.10	2.21	2.19	2.09	1.99	1.93	1.92	1.93	1.94	1.89	1.79	1.75	1.86	2.01	2.03	1.93	1.79
INCE POINT	1.62	1.72	1.83	1.95	1.97	1.87	1.83	1.93	2.02	2.00	1.94	1.91	1.93	1.96	1.98	1.99	1.93	1.78	1.66	1.70	1.82	1.83	1.75	1.66
TWIN ISLAND	1.73	1.91	2.06	2.14	2.07	1.87	1.68	1.63	1.71	1.75	1.78	1.83	1.94	2.04	2.11	2.13	2.03	1.81	1.60	1.50	1.55	1.59	1.58	1.56
FREDERICK PT	1.96	2.15	2.22	2.22	2.09	1.83	1.57	1.46	1.51	1.60	1.73	1.92	2.11	2.24	2.24	2.18	2.04	1.79	1.52	1.35	1.33	1.39	1.44	1.53
POLL ISLAND	2.06	2.27	2.33	2.25	2.07	1.83	1.58	1.41	1.39	1.51	1.72	1.96	2.22	2.43	2.51	2.43	2.24	1.95	1.62	1.34	1.21	1.24	1.37	1.54
COCONUT IS.	2.38	2.61	2.64	2.49	2.23	1.96	1.70	1.46	1.37	1.50	1.79	2.12	2.40	2.58	2.60	2.45	2.18	1.90	1.64	1.40	1.25	1.27	1.45	1.72
STEPHENS IS.	2.69	2.81	2.73	2.49	2.15	1.79	1.53	1.41	1.45	1.65	2.00	2.40	2.70	2.81	2.75	2.54	2.24	1.91	1.62	1.41	1.31	1.34	1.53	1.87
SATURDAY 4 MARCH 2017																								
BOOBY ISLAND	2.53	2.08	1.82	1.80	1.99	2.40	2.95	3.49	3.88	4.01	3.84	3.42	2.89	2.38	1.96	1.70	1.62	1.78	2.19	2.72	3.21	3.53	3.59	3.39
GOODS ISLAND	2.28	1.93	1.73	1.68	1.77	2.02	2.47	3.00	3.38	3.54	3.45	3.13	2.68	2.23	1.88	1.63	1.48	1.48	1.74	2.22	2.71	3.05	3.15	3.00
TURTLE HEAD	1.75	1.63	1.54	1.53	1.60	1.76	2.06	2.46	2.73	2.78	2.63	2.38	2.09	1.82	1.61	1.44	1.33	1.29	1.43	1.76	2.14	2.37	2.37	2.20
NARDANA PATC	1.63	1.55	1.56	1.68	1.83	1.96	2.10	2.29	2.49	2.56	2.45	2.23	1.96	1.72	1.57	1.51	1.49	1.49	1.54	1.70	1.93	2.13	2.16	2.06
INCE POINT	1.58	1.57	1.61	1.73	1.85	1.95	2.03	2.17	2.34	2.40	2.29	2.10	1.88	1.71	1.60	1.55	1.53	1.52	1.52	1.62	1.80	1.97	1.99	1.89
TWIN ISLAND	1.58	1.65	1.75	1.87	1.97	2.01	2.00	2.00	2.07	2.14	2.10	1.99	1.83	1.71	1.65	1.64	1.64	1.63	1.60	1.60	1.67	1.77	1.80	1.75
FREDERICK PT	1.67	1.84	1.96	2.04	2.10	2.08	2.00	1.92	1.90	1.92	1.91	1.87	1.84	1.83	1.82	1.78	1.76	1.73	1.66	1.58	1.56	1.59	1.58	1.54
POLL ISLAND	1.74	1.92	2.06	2.12	2.12	2.08	1.99	1.89	1.83	1.82	1.85	1.89	1.94	2.00	2.05	2.08	2.04	1.95	1.81	1.65	1.52	1.44	1.43	1.47
COCONUT IS.	1.99	2.23	2.40	2.44	2.39	2.28	2.14	1.99	1.83	1.75	1.78	1.89	2.02	2.13	2.18	2.16	2.07	1.95	1.84	1.72	1.59	1.48	1.45	1.51
STEPHENS IS.	2.23	2.51	2.65	2.64	2.52	2.30	2.07	1.88	1.75	1.71	1.78	1.96	2.19	2.38	2.46	2.44	2.33	2.17	1.97	1.77	1.58	1.43	1.38	1.47
SUNDAY 5 MARCH 2017																								
BOOBY ISLAND	3.00	2.55	2.17	1.98	2.03	2.31	2.77	3.31	3.78	4.07	4.07	3.75	3.23	2.65	2.13	1.70	1.43	1.39	1.62	2.07	2.62	3.13	3.46	3.54
GOODS ISLAND	2.68	2.28	1.95	1.78	1.81	2.00	2.37	2.88	3.36	3.66	3.69	3.43	2.97	2.44	1.95	1.56	1.30	1.19	1.29	1.66	2.18	2.69	3.03	3.12
TURTLE HEAD	1.97	1.73	1.56	1.50	1.57	1.74	2.04	2.44	2.84	3.07	3.04	2.75	2.35	1.92	1.54	1.26	1.08	0.99	1.07	1.35	1.77	2.18	2.44	2.43
NARDANA PATC	1.85	1.61	1.46	1.47	1.62	1.85	2.12	2.41	2.68	2.86	2.83	2.58	2.21	1.79	1.43	1.20	1.09	1.11	1.24	1.48	1.76	2.05	2.24	2.25
INCE POINT	1.72	1.55	1.45	1.49	1.64	1.85	2.09	2.34	2.57	2.73	2.69	2.44	2.09	1.71	1.40	1.20	1.13	1.15	1.27	1.46	1.70	1.94	2.10	2.08
TWIN ISLAND	1.62	1.51	1.49	1.57	1.73	1.92	2.13	2.29	2.41	2.50	2.46	2.29	1.99	1.65	1.37	1.22	1.20	1.28	1.43	1.60	1.76	1.90	1.97	1.91
FREDERICK PT	1.50	1.53	1.64	1.78	1.94	2.11	2.24	2.32	2.34	2.31	2.20	2.02	1.80	1.59	1.43	1.38	1.41	1.50	1.62	1.72	1.79	1.81	1.76	1.63
POLL ISLAND	1.52	1.59	1.70	1.84	1.99	2.12	2.23	2.30	2.30	2.24	2.14	2.02	1.88	1.74	1.66	1.65	1.71	1.77	1.82	1.84	1.82	1.73	1.62	1.51
COCONUT IS.	1.64	1.81	2.01	2.19	2.33	2.42	2.46	2.44	2.35	2.19	2.02	1.89	1.80	1.76	1.75	1.77	1.82	1.86	1.91	1.94	1.92	1.80	1.64	1.49
STEPHENS IS.	1.71	2.03	2.34	2.56	2.66	2.66	2.57	2.41	2.22	2.02	1.85	1.75	1.77	1.88	2.04	2.18	2.26	2.28	2.25	2.13	1.94	1.70	1.46	1.29
MONDAY 6 MARCH 2017																								
BOOBY ISLAND	3.35	3.00	2.62	2.31	2.18	2.30	2.63	3.11	3.60	3.98	4.15	4.02	3.61	3.03	2.45	1.92	1.48	1.23	1.24	1.53	1.99	2.53	3.04	3.38
GOODS ISLAND	2.95	2.64	2.28	2.00	1.89	2.01	2.31	2.75	3.24	3.63	3.81	3.70	3.31	2.77	2.22	1.71	1.29	1.05	1.02	1.23	1.64	2.15	2.64	2.97
TURTLE HEAD	2.22	1.93	1.65	1.49	1.50	1.68	1.99	2.40	2.81	3.15	3.29	3.14	2.71	2.20	1.70	1.27	0.94	0.80	0.81	1.02	1.37	1.80	2.21	2.45
NARDANA PATC	2.08	1.81	1.53	1.36	1.40	1.64	2.01	2.41	2.77	3.03	3.11	2.95	2.55	2.05	1.56	1.13	0.84	0.78	0.92	1.21	1.56	1.89	2.16	2.29
INCE POINT	1.92	1.67	1.43	1.31	1.39	1.65	2.00	2.38	2.71	2.94	3.00	2.81	2.41	1.94	1.47	1.08	0.83	0.81	0.97	1.25	1.56	1.85	2.08	2.16
TWIN ISLAND	1.75	1.51	1.33	1.29	1.43	1.71	2.07	2.41	2.67	2.81	2.79	2.59	2.25	1.81	1.36	1.00	0.84	0.92	1.16	1.48	1.78	1.99	2.09	2.03
FREDERICK PT	1.47	1.33	1.30	1.43	1.67	1.97	2.28	2.55	2.71	2.73	2.56	2.28	1.94	1.57	1.23	1.03	1.05	1.21	1.46	1.71	1.92	2.04	1.99	1.77
POLL ISLAND	1.43	1.36	1.36	1.47	1.70	1.99	2.28	2.52	2.68	2.69	2.54	2.29	2.01	1.70	1.43	1.30	1.33	1.49	1.69	1.87	2.01	2.03	1.90	1.68
COCONUT IS.	1.41	1.43	1.56	1.79	2.07	2.35	2.59	2.76	2.80	2.68	2.43	2.12	1.80	1.54	1.39	1.38	1.49	1.66	1.86	2.05	2.16	2.13	1.94	1.67
STEPHENS IS.	1.29	1.48	1.83	2.23	2.57	2.80	2.92	2.90	2.75	2.48	2.15	1.83	1.57	1.47	1.56	1.79	2.05	2.26	2.39	2.43	2.32	2.06	1.71	1.36
TUESDAY 7 MARCH 2017																								
BOOBY ISLAND	3.48	3.33	3.03	2.73	2.49	2.42	2.56	2.92	3.36	3.78	4.06	4.11	3.90	3.45	2.87	2.31	1.78	1.35	1.11	1.18	1.49	1.93	2.45	2.94
GOODS ISLAND	3.04	2.88	2.62	2.32	2.09	2.05	2.27	2.64	3.08	3.48	3.76	3.82	3.60	3.13	2.58	2.04	1.52	1.10	0.92	0.99	1.25	1.64	2.11	2.57
TURTLE HEAD	2.39	2.14	1.83	1.55	1.42	1.55	1.91	2.33	2.75	3.10	3.34	3.36	3.07	2.55	2.00	1.49	1.02	0.70	0.67	0.81	1.09	1.45	1.84	2.19
NARDANA PATC	2.21	1.99	1.69	1.41	1.27	1.41	1.81	2.29	2.75	3.09	3.27	3.22	2.88	2.37	1.84	1.32	0.85	0.57	0.64	0.94	1.34	1.72	2.03	2.21
INCE POINT	2.05	1.81	1.52	1.27	1.18	1.38	1.81	2.29	2.72	3.04	3.19	3.11	2.75	2.24	1.72	1.22	0.78	0.57	0.69	1.00	1.38	1.74	2.01	2.15
TWIN ISLAND	1.84	1.58	1.30	1.11	1.13	1.43	1.89	2.37	2.78	3.04	3.09	2.90	2.52	2.05	1.54	1.04	0.66	0.61	0.87	1.28	1.70	2.03	2.20	2.16
FREDERICK PT	1.51	1.26	1.08	1.05	1.30	1.70	2.16	2.59	2.92	3.07	2.97	2.62	2.17	1.71	1.25	0.85	0.73	0.90	1.23	1.60	1.94	2.18	2.23	2.01
POLL ISLAND	1.46	1.27	1.13	1.12	1.33	1.71	2.15	2.56	2.89	3.04	2.96	2.66	2.26	1.83	1.41	1.11	1.01	1.17	1.46	1.78	2.06	2.22	2.19	1.95
COCONUT IS.	1.39	1.18	1.15	1.32	1.67	2.09	2.51	2.88	3.10	3.10	2.88	2.50	2.02	1.55	1.19	1.05	1.14	1.39	1.70	2.04	2.31	2.40	2.26	1.95
STEPHENS IS.	1.11	1.04	1.26	1.72	2.25	2.71	3.04	3.21	3.21	2.98	2.59	2.12	1.65	1.28	1.16	1.34	1.71	2.10	2.40	2.59	2.63	2.45	2.07	1.61
WEDNESDAY 8 MARCH 2017																								
BOOBY ISLAND	3.30	3.43	3.32	3.09	2.87	2.69	2.63	2.78	3.12	3.51	3.83	4.01	3.99	3.75	3.32	2.78	2.23	1.71	1.29	1.09	1.19	1.49	1.89	2.37
GOODS ISLAND	2.87	2.93	2.81	2.62	2.40	2.23	2.26	2.54	2.91	3.29	3.59	3.75	3.70	3.41	2.95	2.44	1.92	1.40	1.01	0.94	1.07	1.31	1.65	2.06
TURTLE HEAD	2.36	2.26	2.00	1.70	1.44	1.39	1.72	2.20	2.64	3.00	3.26	3.38	3.27	2.88	2.34	1.82	1.31	0.81	0.61	0.74	0.94	1.21	1.52	1.84
NARDANA PATC	2.23	2.07	1.82	1.54	1.29	1.22	1.54	2.09	2.61	3.04	3.32	3.37	3.14	2.68	2.15	1.64	1.12	0.63	0.47	0.73	1.13	1.55	1.90	2.12
INCE POINT	2.11	1.89	1.63	1.35	1.12	1.12	1.52	2.10	2.61	3.02	3.27	3.30	3.04	2.54	2.00	1.50	0.99	0.55	0.48	0.80	1.20	1.60	1.94	2.12
TWIN ISLAND	1.93	1.62	1.32	1.03	0.88	1.07	1.59	2.21	2.74	3.13	3.31	3.20	2.82	2.28	1.77	1.25	0.73	0.44	0.60	1.05	1.56	1.99	2.28	2.32
FREDERICK PT	1.63	1.26	0.97	0.80	0.88	1.30	1.87	2.46	2.94	3.25	3.29	3.01	2.49	1.94	1.41	0.91	0.56	0.62	0.97	1.42	1.86	2.21	2.39	2.28
POLL ISLAND	1.61	1.28	1.02	0.88	0.97	1.33	1.87	2.43	2.91	3.23	3.29	3.06	2.60	2.06	1.54	1.10	0.84	0.88	1.19	1.61	2.01	2.31	2.42	2.26
COCONUT IS.	1.55	1.15	0.88	0.88	1.19	1.69	2.24	2.78	3.21	3.40	3.28	2.91	2.38	1.77	1.19	0.84	0.83	1.10	1.48	1.91	2.33	2.58	2.55	2.27
STEPHENS IS.	1.17	0.86	0.82	1.14	1.75	2.41	2.95	3.31	3.49	3.41	3.06	2.52	1.92	1.36	0.98	0.94	1.29	1.82	2.30	2.63	2.81	2.78	2.47	1.97
	0000	0100	0200	0300	0400	0500	0600	0700	0800	0900	1000	1100	1200	1300	1400	1500	1600	1700	1800	1900	2000	2100	2200	2300

	0000	0100	0200	0300	0400	0500	0600	0700	0800	0900	1000	1100	1200	1300	1400	1500	1600	1700	1800	1900	2000	2100	2200	2300
THURSDAY 9 MARCH 2017																								
BOOBY ISLAND	2.86	3.23	3.39	3.33	3.18	3.03	2.87	2.78	2.92	3.22	3.53	3.76	3.88	3.84	3.63	3.24	2.74	2.23	1.72	1.30	1.14	1.26	1.50	1.84
GOODS ISLAND	2.46	2.75	2.83	2.77	2.66	2.50	2.38	2.47	2.76	3.07	3.35	3.55	3.61	3.50	3.22	2.83	2.38	1.88	1.37	1.06	1.07	1.19	1.37	1.64
TURTLE HEAD	2.10	2.22	2.09	1.84	1.57	1.35	1.45	1.98	2.49	2.84	3.11	3.28	3.26	3.06	2.65	2.15	1.67	1.15	0.71	0.71	0.92	1.10	1.32	1.57
NARDANA PATC	2.17	2.07	1.88	1.66	1.41	1.20	1.28	1.79	2.39	2.86	3.22	3.41	3.30	2.92	2.43	1.95	1.48	0.95	0.53	0.58	0.97	1.39	1.77	2.06
INCE POINT	2.12	1.93	1.68	1.43	1.18	1.00	1.18	1.79	2.41	2.87	3.21	3.37	3.23	2.81	2.27	1.79	1.31	0.80	0.45	0.62	1.05	1.46	1.83	2.10
TWIN ISLAND	2.09	1.70	1.34	1.03	0.77	0.74	1.17	1.90	2.57	3.06	3.38	3.42	3.13	2.57	2.00	1.50	0.97	0.49	0.40	0.81	1.37	1.88	2.27	2.44
FREDERICK PT	1.87	1.37	0.96	0.69	0.58	0.85	1.46	2.16	2.80	3.26	3.46	3.33	2.87	2.25	1.64	1.10	0.62	0.44	0.71	1.20	1.72	2.15	2.45	2.49
POLL ISLAND	1.88	1.42	1.03	0.76	0.70	0.94	1.47	2.14	2.77	3.24	3.47	3.38	2.97	2.36	1.74	1.20	0.82	0.71	0.93	1.38	1.88	2.30	2.54	2.53
COCONUT IS.	1.84	1.33	0.85	0.59	0.73	1.22	1.85	2.50	3.10	3.51	3.57	3.28	2.76	2.12	1.40	0.82	0.61	0.81	1.24	1.72	2.23	2.64	2.78	2.58
STEPHENS IS.	1.41	0.93	0.64	0.69	1.18	1.93	2.67	3.21	3.56	3.67	3.46	2.96	2.30	1.63	1.05	0.75	0.90	1.44	2.07	2.57	2.87	2.98	2.82	2.37
FRIDAY 10 MARCH 2017																								
BOOBY ISLAND	2.31	2.81	3.19	3.38	3.37	3.30	3.18	2.97	2.85	2.96	3.20	3.42	3.60	3.71	3.70	3.55	3.22	2.77	2.27	1.76	1.35	1.24	1.33	1.50
GOODS ISLAND	1.99	2.36	2.65	2.76	2.78	2.74	2.61	2.52	2.65	2.88	3.10	3.28	3.39	3.38	3.29	3.08	2.77	2.38	1.89	1.41	1.21	1.24	1.30	1.41
TURTLE HEAD	1.78	1.98	2.06	1.93	1.71	1.47	1.33	1.65	2.27	2.66	2.90	3.09	3.15	3.04	2.81	2.42	1.99	1.54	1.04	0.76	0.95	1.15	1.26	1.41
NARDANA PATC	2.14	2.04	1.88	1.72	1.53	1.31	1.18	1.47	2.09	2.62	3.01	3.30	3.36	3.08	2.63	2.19	1.80	1.34	0.83	0.59	0.86	1.28	1.64	1.96
INCE POINT	2.14	1.97	1.71	1.49	1.28	1.05	0.99	1.41	2.12	2.66	3.02	3.29	3.32	3.01	2.49	2.02	1.61	1.15	0.68	0.55	0.93	1.36	1.71	2.03
TWIN ISLAND	2.29	1.88	1.42	1.08	0.79	0.60	0.77	1.46	2.27	2.87	3.28	3.49	3.36	2.88	2.25	1.72	1.25	0.73	0.40	0.60	1.17	1.73	2.17	2.47
FREDERICK PT	2.17	1.63	1.08	0.70	0.47	0.51	1.00	1.74	2.49	3.09	3.46	3.51	3.18	2.59	1.93	1.33	0.81	0.44	0.53	0.98	1.54	2.04	2.41	2.60
POLL ISLAND	2.22	1.70	1.16	0.76	0.56	0.65	1.06	1.74	2.48	3.10	3.48	3.56	3.29	2.71	2.01	1.37	0.90	0.67	0.75	1.14	1.69	2.22	2.58	2.70
COCONUT IS.	2.15	1.63	1.04	0.55	0.42	0.76	1.40	2.11	2.80	3.39	3.68	3.55	3.09	2.47	1.75	1.01	0.56	0.58	0.98	1.51	2.05	2.56	2.88	2.83
STEPHENS IS.	1.76	1.18	0.71	0.50	0.72	1.38	2.23	2.96	3.45	3.73	3.71	3.33	2.69	1.97	1.30	0.81	0.69	1.05	1.73	2.38	2.83	3.05	3.04	2.73
SATURDAY 11 MARCH 2017																								
BOOBY ISLAND	1.82	2.31	2.82	3.21	3.41	3.45	3.41	3.25	2.97	2.83	2.92	3.07	3.22	3.40	3.56	3.61	3.52	3.23	2.82	2.33	1.81	1.44	1.36	1.40
GOODS ISLAND	1.63	1.94	2.31	2.60	2.76	2.85	2.83	2.70	2.63	2.75	2.88	2.99	3.10	3.14	3.15	3.12	2.99	2.76	2.41	1.93	1.52	1.41	1.40	1.39
TURTLE HEAD	1.58	1.70	1.87	1.93	1.80	1.61	1.42	1.44	1.95	2.48	2.69	2.83	2.94	2.91	2.76	2.56	2.21	1.84	1.43	1.02	0.99	1.25	1.34	1.38
NARDANA PATC	2.14	2.06	1.85	1.71	1.61	1.45	1.27	1.29	1.76	2.35	2.75	3.05	3.25	3.14	2.74	2.33	2.01	1.66	1.23	0.83	0.83	1.21	1.57	1.86
INCE POINT	2.19	2.06	1.76	1.52	1.36	1.18	1.01	1.13	1.75	2.40	2.79	3.07	3.25	3.11	2.65	2.17	1.81	1.45	1.02	0.70	0.85	1.30	1.65	1.93
TWIN ISLAND	2.47	2.12	1.60	1.18	0.90	0.63	0.57	1.02	1.86	2.58	3.07	3.38	3.44	3.10	2.50	1.91	1.48	1.02	0.58	0.52	0.98	1.58	2.04	2.40
FREDERICK PT	2.43	1.94	1.33	0.82	0.51	0.38	0.63	1.30	2.09	2.80	3.29	3.52	3.38	2.88	2.21	1.57	1.04	0.61	0.46	0.80	1.36	1.91	2.31	2.59
POLL ISLAND	2.53	2.06	1.45	0.89	0.56	0.50	0.75	1.33	2.09	2.82	3.35	3.58	3.47	3.02	2.32	1.59	1.03	0.72	0.69	0.96	1.47	2.06	2.53	2.77
COCONUT IS.	2.47	1.96	1.37	0.76	0.36	0.43	0.97	1.69	2.42	3.10	3.59	3.67	3.34	2.77	2.09	1.34	0.70	0.48	0.75	1.28	1.85	2.39	2.83	2.97
STEPHENS IS.	2.16	1.52	0.96	0.59	0.53	0.94	1.72	2.56	3.21	3.61	3.75	3.56	3.04	2.32	1.61	1.03	0.71	0.82	1.36	2.08	2.67	3.02	3.13	2.97
SUNDAY 12 MARCH 2017																								
BOOBY ISLAND	1.52	1.86	2.38	2.90	3.28	3.48	3.53	3.46	3.21	2.88	2.74	2.78	2.86	3.00	3.23	3.45	3.57	3.51	3.26	2.86	2.37	1.86	1.55	1.47
GOODS ISLAND	1.45	1.63	1.94	2.33	2.62	2.82	2.93	2.90	2.74	2.69	2.73	2.76	2.80	2.84	2.88	2.96	3.00	2.94	2.77	2.44	1.99	1.68	1.59	1.52
TURTLE HEAD	1.48	1.55	1.64	1.81	1.85	1.73	1.58	1.47	1.69	2.23	2.55	2.61	2.68	2.71	2.60	2.49	2.32	2.03	1.70	1.36	1.15	1.32	1.49	1.48
NARDANA PATC	2.09	2.12	1.89	1.69	1.63	1.57	1.43	1.34	1.53	2.06	2.51	2.79	3.00	3.06	2.79	2.37	2.08	1.85	1.55	1.18	0.98	1.18	1.54	1.80
INCE POINT	2.17	2.17	1.88	1.55	1.40	1.30	1.15	1.10	1.44	2.10	2.57	2.83	3.03	3.07	2.75	2.25	1.88	1.63	1.31	0.98	0.90	1.24	1.63	1.88
TWIN ISLAND	2.55	2.34	1.84	1.33	1.02	0.80	0.61	0.77	1.44	2.25	2.80	3.16	3.35	3.21	2.69	2.06	1.59	1.25	0.85	0.61	0.84	1.43	1.94	2.29
FREDERICK PT	2.61	2.25	1.65	1.05	0.65	0.45	0.48	0.95	1.70	2.45	3.02	3.36	3.42	3.08	2.46	1.79	1.23	0.81	0.54	0.67	1.18	1.77	2.22	2.51
POLL ISLAND	2.73	2.40	1.82	1.18	0.69	0.49	0.61	1.02	1.68	2.44	3.09	3.45	3.49	3.19	2.60	1.86	1.20	0.80	0.70	0.87	1.29	1.86	2.40	2.74
COCONUT IS.	2.73	2.26	1.71	1.11	0.56	0.35	0.66	1.31	2.04	2.73	3.32	3.61	3.46	2.97	2.35	1.66	0.98	0.55	0.61	1.07	1.65	2.20	2.68	2.97
STEPHENS IS.	2.53	1.91	1.30	0.84	0.61	0.74	1.29	2.10	2.86	3.38	3.63	3.61	3.26	2.63	1.93	1.31	0.90	0.80	1.10	1.73	2.41	2.89	3.10	3.08
MONDAY 13 MARCH 2017																								
BOOBY ISLAND	1.46	1.60	2.00	2.55	3.05	3.40	3.56	3.57	3.41	3.07	2.73	2.60	2.58	2.62	2.81	3.11	3.38	3.54	3.50	3.26	2.87	2.36	1.89	1.65
GOODS ISLAND	1.46	1.49	1.67	2.03	2.42	2.71	2.92	3.01	2.92	2.74	2.66	2.62	2.57	2.55	2.56	2.65	2.82	2.93	2.93	2.78	2.46	2.07	1.84	1.72
TURTLE HEAD	1.47	1.51	1.52	1.63	1.81	1.82	1.72	1.62	1.66	2.00	2.40	2.48	2.46	2.46	2.40	2.29	2.25	2.12	1.87	1.62	1.40	1.41	1.61	1.65
NARDANA PATC	2.02	2.13	2.00	1.72	1.60	1.62	1.59	1.50	1.52	1.83	2.28	2.56	2.74	2.85	2.73	2.37	2.04	1.89	1.73	1.47	1.25	1.26	1.53	1.78
INCE POINT	2.10	2.21	2.03	1.66	1.43	1.38	1.32	1.24	1.35	1.82	2.34	2.61	2.78	2.87	2.73	2.30	1.89	1.67	1.49	1.24	1.08	1.24	1.61	1.88
TWIN ISLAND	2.53	2.50	2.09	1.54	1.14	0.97	0.81	0.78	1.16	1.90	2.53	2.90	3.13	3.15	2.81	2.20	1.64	1.34	1.07	0.81	0.83	1.28	1.83	2.20
FREDERICK PT	2.65	2.49	1.98	1.36	0.86	0.62	0.56	0.79	1.38	2.11	2.72	3.10	3.27	3.13	2.65	1.99	1.38	0.96	0.71	0.68	1.03	1.60	2.12	2.43
POLL ISLAND	2.82	2.62	2.17	1.55	0.97	0.63	0.62	0.89	1.40	2.07	2.74	3.21	3.37	3.21	2.76	2.11	1.42	0.93	0.75	0.86	1.19	1.68	2.21	2.63
COCONUT IS.	2.91	2.53	2.02	1.47	0.92	0.53	0.56	1.04	1.72	2.39	2.97	3.38	3.42	3.07	2.51	1.89	1.26	0.76	0.62	0.91	1.46	2.02	2.51	2.86
STEPHENS IS.	2.79	2.27	1.68	1.17	0.85	0.79	1.08	1.70	2.45	3.06	3.41	3.50	3.30	2.83	2.20	1.59	1.14	0.93	1.04	1.47	2.09	2.65	2.98	3.06
TUESDAY 14 MARCH 2017																								
BOOBY ISLAND	1.56	1.55	1.76	2.23	2.78	3.24	3.52	3.61	3.53	3.26	2.86	2.55	2.41	2.35	2.41	2.67	3.04	3.35	3.51	3.47	3.22	2.82	2.34	1.94
GOODS ISLAND	1.61	1.53	1.56	1.80	2.21	2.59	2.86	3.03	3.04	2.87	2.68	2.55	2.43	2.34	2.27	2.31	2.50	2.74	2.89	2.92	2.78	2.47	2.14	1.95
TURTLE HEAD	1.57	1.54	1.52	1.53	1.70	1.86	1.86	1.80	1.78	1.92	2.24	2.38	2.32	2.24	2.17	2.07	2.04	2.07	1.97	1.80	1.64	1.58	1.70	1.80
NARDANA PATC	1.96	2.10	2.07	1.83	1.62	1.63	1.70	1.68	1.66	1.77	2.08	2.35	2.49	2.58	2.55	2.30	1.97	1.82	1.78	1.66	1.51	1.44	1.57	1.78
INCE POINT	2.05	2.18	2.13	1.83	1.51	1.43	1.46	1.43	1.45	1.68	2.11	2.41	2.54	2.62	2.57	2.28	1.87	1.63	1.55	1.43	1.30	1.33	1.60	1.87
TWIN ISLAND	2.44	2.53	2.30	1.80	1.31	1.09	1.03	0.98	1.13	1.63	2.26	2.65	2.86	2.94	2.78	2.30	1.72	1.33	1.18	1.02	0.96	1.21	1.70	2.11
FREDERICK PT	2.59	2.58	2.25	1.69	1.14	0.82	0.76	0.86	1.24	1.83	2.42	2.83	3.00	2.99	2.69	2.14	1.53	1.08	0.86	0.82	1.01	1.46	1.97	2.35
POLL ISLAND	2.80	2.71	2.39	1.89	1.32	0.89	0.76	0.92	1.29	1.81	2.40	2.89	3.13	3.09	2.77	2.25	1.62	1.09	0.84	0.90	1.17	1.58	2.05	2.46
COCONUT IS.	2.95	2.71	2.26	1.77	1.28	0.86	0.70	0.95	1.50	2.11	2.66	3.08	3.24	3.05	2.58	2.02	1.47	1.00	0.75	0.87	1.31	1.86	2.35	2.71
STEPHENS IS.	2.91	2.54	2.02	1.52	1.16	1.01	1.12	1.50	2.10	2.70	3.13	3.29	3.21	2.88	2.38	1.82	1.37	1.13	1.12	1.37	1.83	2.36	2.78	2.96
WEDNESDAY 15 MARCH 2017																								
BOOBY ISLAND	1.75	1.66	1.72	2.02	2.53	3.05	3.43	3.62	3.60	3.39	3.02	2.62	2.35	2.19	2.13	2.27	2.60	3.00	3.33	3.48	3.42	3.16	2.75	2.31
GOODS ISLAND	1.80	1.67	1.61	1.70	2.01	2.44	2.79	3.01	3.11	3.01	2.77	2.55	2.36	2.19	2.06	2.00	2.13	2.42	2.71	2.89	2.92	2.78	2.48	2.20
TURTLE HEAD	1.72	1.63	1.58	1.54	1.62	1.84	1.98	1.98	1.97	2.01	2.16	2.29	2.22	2.08	1.97	1.84	1.77	1.86	1.96	1.93	1.85	1.79	1.83	1.91
NARDANA PATC	1.92	2.03	2.06	1.93	1.71	1.65	1.77	1.85	1.87	1.89	2.01	2.19	2.27	2.31	2.29	2.13	1.86	1.69	1.72	1.75	1.71	1.66	1.70	1.82
INCE POINT	2.01	2.11	2.13	1.96	1.65	1.50	1.56	1.63	1.66	1.75	1.98	2.23	2.32	2.35	2.33	2.14	1.81	1.55	1.52	1.53	1.51	1.51	1.65	1.87
TWIN ISLAND	2.34	2.45	2.38	2.03	1.55	1.23	1.19	1.23	1.32	1.59	2.04	2.41	2.59	2.64	2.57	2.27	1.78	1.36	1.19	1.16	1.16	1.30	1.62	2.00
FREDERICK PT	2.51	2.53	2.37	1.96	1.46	1.08	0.97	1.07	1.31	1.72	2.18	2.57	2.73	2.72	2.55	2.16	1.65	1.20	0.96	0.97	1.12	1.43	1.84	2.21
POLL ISLAND	2.69	2.69	2.47	2.10	1.64	1.22	1.01	1.07	1.34	1.72	2.16	2.58	2.84	2.86	2.65	2.26	1.75	1.27	0.97	0.97	1.20	1.55	1.94	2.30
COCONUT IS.	2.88	2.78	2.44	2.00	1.58	1.20	0.98	1.05	1.41	1.93	2.42	2.80	2.99	2.90	2.56	2.08	1.60	1.19	0.94	0.94	1.24	1.72	2.19	2.55
STEPHENS IS.	2.91	2.66	2.28	1.84	1.48	1.29	1.30	1.51	1.90	2.39	2.81	3.04	3.03	2.81	2.44	1.99	1.58	1.32	1.27	1.40	1.70	2.11	2.52	2.77
THURSDAY 16 MARCH 2017																								
BOOBY ISLAND	1.99	1.84	1.80	1.96	2.35	2.85	3.30	3.59	3.66	3.51	3.17	2.75	2.38	2.13	1.97	1.96	2.18	2.58	2.99	3.30	3.44	3.36	3.08	2.68
GOODS ISLAND	2.00	1.84	1.73	1.72	1.90	2.30	2.71	3.00	3.15	3.13	2.90	2.61	2.35	2.12	1.91	1.77	1.78	2.04	2.41	2.73	2.92	2.94	2.77	2.48
TURTLE HEAD	1.86	1.73	1.64	1.59	1.61	1.79	2.04	2.16	2.19	2.20	2.22	2.24	2.15	1.96	1.79	1.63	1.52	1.57	1.79	1.96	2.01	2.01	2.02	2.04
NARDANA PATC	1.91	1.96	2.00	1.94	1.79	1.70	1.81	1.98	2.07	2.09	2.10	2.12	2.11	2.06	2.01	1.88	1.68	1.52	1.57	1.74	1.84	1.88	1.89	1.93
INCE POINT	1.99	2.04	2.06	1.98	1.77	1.60	1.64	1.79	1.89	1.95	2.03	2.13	2.15	2.10	2.04	1.91	1.67	1.44	1.41	1.54	1.65	1.72	1.79	1.91
TWIN ISLAND	2.23	2.34	2.32	2.12	1.77	1.44	1.34	1.43	1.56	1.74	1.99	2.24	2.35	2.34	2.26	2.07	1.73	1.38	1.19	1.22	1.33	1.48	1.69	1.94
FREDERICK PT	2.42	2.44	2.34	2.09	1.72	1.37	1.21	1.29	1.51	1.78	2.08	2.34	2.48	2.44	2.29	2.03	1.66	1.30	1.07	1.09	1.27	1.52	1.82	2.10
POLL ISLAND	2.54	2.59	2.45	2.18	1.84	1.50	1.29	1.30	1.49	1.77	2.08	2.36	2.56	2.60	2.45	2.16	1.78	1.40	1.13	1.08	1.25	1.56	1.89	2.19
COCONUT IS.	2.76	2.75	2.53	2.18	1.82	1.50	1.29	1.27	1.48	1.85	2.26	2.58	2.74	2.70	2.46	2.08	1.67	1.34	1.12	1.08	1.27	1.63	2.04	2.39
STEPHENS IS.	2.82	2.68	2.42	2.09	1.77	1.58	1.54	1.65	1.88	2.20	2.53	2.76	2.80	2.66	2.39	2.06	1.73	1.50	1.42	1.50	1.69	1.96	2.28	2.53
	0000	0100	0200	0300	0400	0500	0600	0700	0800	0900	1000	1100	1200	1300	1400	1500	1600	1700	1800	1900	2000	2100	2200	2300

	0000	0100	0200	0300	0400	0500	0600	0700	0800	0900	1000	1100	1200	1300	1400	1500	1600	1700	1800	1900	2000	2100	2200	2300
FRIDAY 17 MARCH 2017																								
BOOBY ISLAND	2.30	2.05	1.95	2.00	2.26	2.69	3.15	3.52	3.69	3.62	3.33	2.91	2.48	2.14	1.89	1.76	1.84	2.16	2.59	3.00	3.30	3.40	3.30	3.01
GOODS ISLAND	2.22	2.01	1.86	1.81	1.89	2.18	2.61	2.97	3.19	3.23	3.07	2.73	2.39	2.09	1.83	1.62	1.52	1.67	2.04	2.46	2.79	2.96	2.95	2.75
TURTLE HEAD	1.99	1.85	1.72	1.64	1.64	1.77	2.04	2.29	2.40	2.43	2.39	2.30	2.13	1.88	1.64	1.45	1.31	1.30	1.51	1.83	2.06	2.18	2.23	2.21
NARDANA PATC	1.95	1.93	1.91	1.88	1.81	1.76	1.85	2.06	2.23	2.30	2.28	2.18	2.05	1.89	1.74	1.61	1.45	1.33	1.38	1.61	1.86	2.02	2.09	2.09
INCE POINT	1.99	1.99	1.97	1.92	1.81	1.70	1.72	1.90	2.08	2.17	2.19	2.15	2.06	1.92	1.78	1.64	1.47	1.30	1.27	1.46	1.70	1.87	1.97	2.02
TWIN ISLAND	2.13	2.21	2.21	2.10	1.87	1.63	1.52	1.61	1.78	1.94	2.10	2.20	2.20	2.10	1.96	1.78	1.56	1.33	1.20	1.25	1.43	1.62	1.82	1.98
FREDERICK PT	2.30	2.34	2.27	2.10	1.85	1.61	1.46	1.51	1.71	1.93	2.12	2.24	2.28	2.19	2.02	1.81	1.55	1.31	1.16	1.18	1.38	1.63	1.87	2.05
POLL ISLAND	2.39	2.45	2.36	2.17	1.93	1.70	1.55	1.55	1.69	1.90	2.11	2.27	2.35	2.34	2.21	1.99	1.73	1.46	1.26	1.21	1.35	1.59	1.87	2.11
COCONUT IS.	2.60	2.64	2.52	2.28	2.00	1.75	1.58	1.53	1.64	1.88	2.16	2.40	2.52	2.48	2.29	2.01	1.71	1.45	1.28	1.25	1.37	1.61	1.92	2.21
STEPHENS IS.	2.65	2.61	2.45	2.23	2.01	1.84	1.78	1.84	1.97	2.15	2.35	2.50	2.55	2.46	2.28	2.04	1.82	1.65	1.58	1.62	1.74	1.90	2.10	2.30
SATURDAY 18 MARCH 2017																								
BOOBY ISLAND	2.63	2.31	2.12	2.09	2.24	2.58	3.01	3.40	3.66	3.71	3.50	3.10	2.64	2.22	1.90	1.67	1.60	1.78	2.17	2.63	3.04	3.30	3.38	3.24
GOODS ISLAND	2.46	2.20	2.00	1.90	1.93	2.13	2.51	2.90	3.20	3.32	3.22	2.91	2.51	2.13	1.80	1.53	1.35	1.37	1.67	2.12	2.55	2.87	3.01	2.95
TURTLE HEAD	2.13	1.97	1.80	1.69	1.68	1.78	2.03	2.33	2.55	2.62	2.60	2.44	2.19	1.87	1.57	1.31	1.14	1.09	1.24	1.58	1.97	2.24	2.38	2.39
NARDANA PATC	2.04	1.95	1.86	1.80	1.78	1.78	1.88	2.11	2.35	2.47	2.47	2.32	2.08	1.82	1.57	1.37	1.22	1.13	1.18	1.43	1.77	2.06	2.22	2.24
INCE POINT	2.03	1.98	1.90	1.84	1.79	1.75	1.79	1.98	2.21	2.36	2.38	2.27	2.07	1.82	1.59	1.39	1.24	1.13	1.13	1.32	1.64	1.92	2.10	2.15
TWIN ISLAND	2.08	2.10	2.08	2.01	1.89	1.75	1.69	1.77	1.96	2.12	2.23	2.25	2.15	1.96	1.72	1.51	1.34	1.21	1.16	1.25	1.48	1.72	1.92	2.05
FREDERICK PT	2.18	2.22	2.17	2.07	1.92	1.76	1.69	1.73	1.89	2.08	2.20	2.23	2.16	2.01	1.78	1.58	1.41	1.26	1.19	1.26	1.47	1.72	1.92	2.04
POLL ISLAND	2.26	2.30	2.23	2.10	1.95	1.81	1.74	1.76	1.89	2.06	2.19	2.26	2.24	2.14	1.98	1.79	1.61	1.45	1.35	1.35	1.47	1.66	1.87	2.05
COCONUT IS.	2.42	2.48	2.43	2.29	2.12	1.96	1.84	1.80	1.86	1.98	2.14	2.28	2.34	2.27	2.11	1.90	1.69	1.53	1.44	1.43	1.52	1.67	1.86	2.06
STEPHENS IS.	2.43	2.46	2.40	2.29	2.16	2.06	2.02	2.05	2.12	2.20	2.27	2.32	2.32	2.25	2.12	1.98	1.85	1.75	1.72	1.75	1.82	1.90	2.00	2.11
SUNDAY 19 MARCH 2017																								
BOOBY ISLAND	2.95	2.61	2.34	2.23	2.28	2.51	2.88	3.27	3.58	3.72	3.63	3.31	2.85	2.38	1.98	1.67	1.49	1.52	1.80	2.23	2.69	3.08	3.32	3.35
GOODS ISLAND	2.71	2.42	2.16	2.01	1.98	2.12	2.42	2.82	3.15	3.35	3.34	3.10	2.68	2.24	1.84	1.51	1.26	1.18	1.35	1.76	2.24	2.66	2.94	3.02
TURTLE HEAD	2.29	2.10	1.90	1.75	1.71	1.80	2.03	2.33	2.61	2.77	2.76	2.61	2.32	1.94	1.56	1.25	1.02	0.93	1.02	1.33	1.74	2.15	2.41	2.50
NARDANA PATC	2.15	2.01	1.86	1.75	1.72	1.77	1.90	2.13	2.40	2.60	2.62	2.48	2.19	1.83	1.50	1.21	1.02	0.95	1.01	1.25	1.61	1.98	2.24	2.34
INCE POINT	2.10	1.99	1.87	1.76	1.73	1.75	1.85	2.04	2.30	2.49	2.53	2.41	2.15	1.82	1.50	1.22	1.04	0.97	1.01	1.20	1.52	1.88	2.13	2.24
TWIN ISLAND	2.07	2.04	1.97	1.91	1.86	1.82	1.83	1.93	2.12	2.29	2.35	2.31	2.15	1.90	1.60	1.31	1.13	1.07	1.11	1.25	1.50	1.77	1.98	2.08
FREDERICK PT	2.09	2.10	2.05	1.99	1.94	1.88	1.87	1.94	2.08	2.22	2.28	2.24	2.11	1.89	1.62	1.38	1.26	1.20	1.21	1.32	1.53	1.78	1.95	2.01
POLL ISLAND	2.15	2.16	2.10	2.00	1.91	1.87	1.87	1.94	2.08	2.22	2.30	2.29	2.19	2.01	1.80	1.60	1.47	1.40	1.39	1.46	1.59	1.76	1.91	2.00
COCONUT IS.	2.21	2.28	2.27	2.22	2.16	2.10	2.06	2.06	2.10	2.14	2.19	2.22	2.19	2.09	1.92	1.75	1.63	1.57	1.57	1.62	1.71	1.80	1.88	1.95
STEPHENS IS.	2.21	2.26	2.28	2.27	2.24	2.22	2.22	2.25	2.29	2.30	2.28	2.23	2.15	2.05	1.95	1.88	1.84	1.82	1.84	1.88	1.92	1.95	1.95	1.97
MONDAY 20 MARCH 2017																								
BOOBY ISLAND	3.19	2.90	2.61	2.41	2.37	2.50	2.78	3.14	3.47	3.68	3.69	3.48	3.08	2.60	2.14	1.75	1.48	1.38	1.51	1.86	2.32	2.77	3.13	3.32
GOODS ISLAND	2.90	2.64	2.36	2.15	2.06	2.14	2.38	2.74	3.08	3.32	3.40	3.23	2.87	2.41	1.96	1.57	1.25	1.09	1.14	1.44	1.90	2.37	2.76	2.97
TURTLE HEAD	2.43	2.23	2.00	1.83	1.75	1.83	2.04	2.34	2.63	2.85	2.89	2.75	2.46	2.05	1.63	1.26	0.97	0.83	0.88	1.12	1.50	1.93	2.30	2.49
NARDANA PATC	2.26	2.09	1.89	1.74	1.68	1.75	1.92	2.16	2.44	2.67	2.74	2.61	2.31	1.91	1.51	1.16	0.90	0.81	0.88	1.12	1.46	1.84	2.16	2.33
INCE POINT	2.18	2.02	1.85	1.72	1.67	1.74	1.89	2.11	2.36	2.59	2.66	2.54	2.25	1.87	1.49	1.16	0.91	0.84	0.91	1.11	1.42	1.77	2.07	2.23
TWIN ISLAND	2.07	1.98	1.88	1.79	1.79	1.85	1.94	2.09	2.28	2.45	2.49	2.38	2.15	1.86	1.54	1.21	0.98	0.94	1.05	1.26	1.52	1.80	2.01	2.09
FREDERICK PT	2.00	1.96	1.91	1.87	1.89	1.96	2.03	2.13	2.27	2.38	2.39	2.27	2.06	1.81	1.51	1.24	1.12	1.13	1.23	1.38	1.59	1.83	1.98	1.99
POLL ISLAND	2.04	2.02	1.95	1.88	1.85	1.88	1.96	2.08	2.23	2.37	2.42	2.35	2.18	1.94	1.67	1.45	1.32	1.32	1.40	1.54	1.70	1.86	1.97	1.99
COCONUT IS.	2.02	2.06	2.06	2.06	2.10	2.17	2.23	2.29	2.34	2.35	2.30	2.21	2.10	1.93	1.75	1.60	1.54	1.57	1.66	1.78	1.89	1.97	1.96	1.92
STEPHENS IS.	2.00	2.04	2.10	2.17	2.25	2.32	2.39	2.44	2.47	2.43	2.34	2.19	2.03	1.88	1.78	1.75	1.79	1.87	1.95	2.02	2.05	2.02	1.95	1.87
TUESDAY 21 MARCH 2017																								
BOOBY ISLAND	3.31	3.13	2.87	2.63	2.51	2.54	2.72	3.02	3.34	3.59	3.68	3.58	3.27	2.84	2.37	1.92	1.57	1.36	1.35	1.58	1.96	2.40	2.84	3.16
GOODS ISLAND	2.97	2.80	2.56	2.32	2.18	2.18	2.37	2.67	3.01	3.26	3.39	3.32	3.03	2.60	2.13	1.70	1.34	1.09	1.05	1.23	1.60	2.04	2.47	2.80
TURTLE HEAD	2.48	2.31	2.07	1.88	1.78	1.84	2.05	2.34	2.64	2.86	2.97	2.87	2.59	2.18	1.74	1.34	1.01	0.81	0.81	0.99	1.31	1.70	2.08	2.36
NARDANA PATC	2.31	2.14	1.92	1.74	1.65	1.72	1.92	2.19	2.48	2.71	2.82	2.73	2.44	2.02	1.59	1.20	0.88	0.73	0.80	1.03	1.36	1.71	2.03	2.24
INCE POINT	2.21	2.04	1.84	1.68	1.61	1.70	1.91	2.16	2.43	2.65	2.75	2.65	2.36	1.95	1.54	1.17	0.88	0.75	0.84	1.06	1.37	1.68	1.97	2.15
TWIN ISLAND	2.04	1.90	1.77	1.67	1.66	1.80	2.01	2.22	2.42	2.60	2.65	2.50	2.20	1.85	1.50	1.18	0.91	0.84	0.99	1.25	1.56	1.84	2.04	2.10
FREDERICK PT	1.90	1.81	1.74	1.71	1.78	1.94	2.13	2.31	2.46	2.55	2.53	2.34	2.06	1.75	1.45	1.16	1.02	1.06	1.23	1.43	1.67	1.89	2.02	1.98
POLL ISLAND	1.95	1.87	1.79	1.74	1.76	1.86	2.03	2.21	2.38	2.51	2.54	2.43	2.21	1.91	1.59	1.34	1.21	1.23	1.37	1.59	1.80	1.97	2.05	2.02
COCONUT IS.	1.87	1.84	1.82	1.85	1.97	2.14	2.33	2.47	2.57	2.58	2.48	2.28	2.06	1.82	1.60	1.45	1.42	1.53	1.70	1.90	2.06	2.14	2.10	1.96
STEPHENS IS.	1.82	1.82	1.89	2.02	2.19	2.37	2.51	2.61	2.64	2.59	2.43	2.21	1.97	1.75	1.63	1.62	1.72	1.89	2.05	2.15	2.19	2.13	1.99	1.81
WEDNESDAY 22 MARCH 2017																								
BOOBY ISLAND	3.31	3.26	3.08	2.86	2.69	2.64	2.71	2.93	3.21	3.46	3.62	3.61	3.41	3.06	2.63	2.18	1.76	1.45	1.32	1.40	1.68	2.05	2.47	2.88
GOODS ISLAND	2.93	2.87	2.69	2.49	2.32	2.27	2.38	2.63	2.93	3.19	3.34	3.34	3.14	2.78	2.34	1.90	1.50	1.19	1.06	1.15	1.39	1.74	2.14	2.52
TURTLE HEAD	2.44	2.34	2.11	1.89	1.77	1.82	2.04	2.34	2.62	2.86	2.98	2.95	2.71	2.32	1.88	1.47	1.12	0.86	0.80	0.93	1.18	1.51	1.85	2.14
NARDANA PATC	2.28	2.15	1.93	1.73	1.62	1.66	1.89	2.20	2.50	2.75	2.88	2.84	2.57	2.16	1.71	1.30	0.95	0.72	0.75	0.98	1.30	1.64	1.92	2.12
INCE POINT	2.17	2.03	1.81	1.63	1.54	1.62	1.88	2.19	2.48	2.72	2.83	2.77	2.49	2.07	1.63	1.24	0.92	0.73	0.79	1.03	1.34	1.66	1.91	2.06
TWIN ISLAND	2.01	1.83	1.65	1.53	1.51	1.67	1.99	2.30	2.55	2.73	2.80	2.66	2.33	1.91	1.51	1.18	0.90	0.78	0.93	1.24	1.58	1.89	2.07	2.11
FREDERICK PT	1.82	1.64	1.55	1.52	1.62	1.84	2.14	2.42	2.63	2.73	2.69	2.47	2.13	1.75	1.41	1.12	0.96	1.01	1.21	1.48	1.75	1.97	2.08	2.01
POLL ISLAND	1.90	1.74	1.61	1.55	1.61	1.79	2.05	2.31	2.54	2.67	2.67	2.54	2.27	1.91	1.55	1.26	1.11	1.14	1.33	1.60	1.88	2.08	2.16	2.08
COCONUT IS.	1.79	1.65	1.58	1.61	1.77	2.04	2.34	2.59	2.76	2.80	2.69	2.42	2.09	1.76	1.48	1.31	1.30	1.45	1.71	1.98	2.20	2.31	2.27	2.07
STEPHENS IS.	1.67	1.60	1.65	1.82	2.08	2.36	2.60	2.76	2.82	2.76	2.57	2.28	1.94	1.65	1.48	1.47	1.63	1.88	2.12	2.30	2.36	2.29	2.09	1.82
THURSDAY 23 MARCH 2017																								
BOOBY ISLAND	3.17	3.28	3.21	3.06	2.89	2.78	2.76	2.87	3.09	3.32	3.50	3.57	3.48	3.24	2.89	2.48	2.06	1.67	1.41	1.34	1.50	1.78	2.12	2.51
GOODS ISLAND	2.76	2.84	2.76	2.61	2.46	2.38	2.42	2.61	2.86	3.09	3.26	3.31	3.20	2.92	2.56	2.15	1.74	1.38	1.15	1.15	1.31	1.54	1.84	2.19
TURTLE HEAD	2.30	2.28	2.11	1.88	1.73	1.74	1.97	2.31	2.59	2.81	2.96	2.97	2.81	2.47	2.04	1.61	1.25	0.95	0.84	0.94	1.12	1.37	1.65	1.91
NARDANA PATC	2.18	2.11	1.93	1.72	1.57	1.57	1.80	2.17	2.50	2.77	2.93	2.92	2.70	2.31	1.88	1.46	1.08	0.79	0.73	0.95	1.27	1.61	1.89	2.05
INCE POINT	2.08	1.97	1.78	1.57	1.44	1.49	1.78	2.18	2.51	2.76	2.90	2.87	2.62	2.21	1.77	1.36	1.00	0.76	0.76	1.01	1.33	1.65	1.91	2.03
TWIN ISLAND	1.99	1.78	1.55	1.39	1.34	1.48	1.86	2.29	2.62	2.84	2.92	2.81	2.50	2.05	1.60	1.23	0.93	0.78	0.89	1.22	1.59	1.94	2.15	2.16
FREDERICK PT	1.78	1.52	1.34	1.29	1.39	1.67	2.05	2.43	2.74	2.90	2.87	2.63	2.25	1.82	1.42	1.09	0.90	0.95	1.19	1.51	1.82	2.07	2.19	2.09
POLL ISLAND	1.89	1.65	1.44	1.34	1.40	1.64	1.99	2.36	2.67	2.85	2.85	2.68	2.36	1.96	1.54	1.19	1.02	1.06	1.28	1.60	1.93	2.19	2.29	2.20
COCONUT IS.	1.80	1.53	1.36	1.35	1.52	1.85	2.25	2.63	2.90	3.01	2.91	2.62	2.21	1.76	1.39	1.17	1.16	1.35	1.66	2.01	2.31	2.47	2.44	2.22
STEPHENS IS.	1.57	1.40	1.39	1.57	1.90	2.29	2.63	2.88	2.99	2.95	2.74	2.39	1.98	1.59	1.33	1.29	1.49	1.83	2.17	2.42	2.55	2.49	2.26	1.91
FRIDAY 24 MARCH 2017																								
BOOBY ISLAND	2.90	3.16	3.24	3.19	3.07	2.95	2.86	2.85	2.96	3.16	3.34	3.46	3.48	3.36	3.12	2.79	2.41	2.01	1.64	1.41	1.42	1.60	1.84	2.14
GOODS ISLAND	2.50	2.69	2.73	2.67	2.57	2.48	2.46	2.59	2.80	2.99	3.14	3.23	3.19	3.02	2.73	2.40	2.04	1.66	1.34	1.22	1.32	1.47	1.64	1.89
TURTLE HEAD	2.09	2.16	2.07	1.87	1.67	1.62	1.80	2.21	2.55	2.75	2.89	2.94	2.85	2.60	2.22	1.80	1.41	1.09	0.90	0.97	1.15	1.31	1.52	1.73
NARDANA PATC	2.08	2.01	1.88	1.71	1.53	1.46	1.64	2.06	2.47	2.75	2.95	2.99	2.82	2.46	2.04	1.65	1.26	0.92	0.75	0.91	1.25	1.58	1.88	2.06
INCE POINT	2.01	1.88	1.72	1.53	1.36	1.33	1.59	2.07	2.49	2.77	2.95	2.96	2.76	2.36	1.92	1.52	1.14	0.83	0.74	0.97	1.33	1.64	1.94	2.09
TWIN ISLAND	2.00	1.74	1.49	1.28	1.17	1.25	1.63	2.18	2.62	2.90	3.04	2.96	2.65	2.20	1.73	1.33	0.99	0.78	0.84	1.19	1.60	1.97	2.25	2.31
FREDERICK PT	1.81	1.47	1.19	1.06	1.12	1.41	1.88	2.36	2.77	3.02	3.07	2.84	2.41	1.93	1.48	1.10	0.84	0.84	1.14	1.52	1.89	2.18	2.34	2.28
POLL ISLAND	1.95	1.63	1.32	1.13	1.14	1.40	1.84	2.32	2.74	3.01	3.06	2.88	2.51	2.04	1.56	1.16	0.93	0.95	1.19	1.57	1.97	2.29	2.45	2.38
COCONUT IS.	1.89	1.51	1.20	1.09	1.24	1.60	2.08	2.57	2.97	3.18	3.14	2.85	2.40	1.87	1.37	1.03	0.99	1.21	1.58	1.99	2.37	2.62	2.64	2.42
STEPHENS IS.	1.54	1.26	1.14	1.27	1.64	2.13	2.60	2.95	3.15	3.16	2.95	2.56	2.07	1.59	1.22	1.09	1.27	1.69	2.15	2.52	2.73	2.74	2.51	2.10
	0000	0100	0200	0300	0400	0500	0600	0700	0800	0900	1000	1100	1200	1300	1400	1500	1600	1700	1800	1900	2000	2100	2200	2300

	0000	0100	0200	0300	0400	0500	0600	0700	0800	0900	1000	1100	1200	1300	1400	1500	1600	1700	1800	1900	2000	2100	2200	2300
SATURDAY 25 MARCH 2017																								
BOOBY ISLAND	2.54	2.91	3.16	3.24	3.20	3.11	3.00	2.88	2.86	2.98	3.13	3.26	3.36	3.38	3.28	3.07	2.77	2.41	2.01	1.64	1.46	1.51	1.67	1.86
GOODS ISLAND	2.18	2.45	2.62	2.67	2.65	2.59	2.53	2.56	2.72	2.88	2.99	3.08	3.11	3.03	2.86	2.62	2.35	2.02	1.64	1.38	1.37	1.48	1.57	1.69
TURTLE HEAD	1.89	1.99	1.99	1.87	1.66	1.52	1.59	1.99	2.45	2.68	2.79	2.85	2.82	2.66	2.37	2.00	1.61	1.26	0.99	0.98	1.21	1.35	1.46	1.62
NARDANA PATC	2.06	1.94	1.80	1.68	1.52	1.38	1.44	1.83	2.35	2.70	2.92	3.03	2.93	2.61	2.18	1.82	1.48	1.11	0.83	0.86	1.22	1.58	1.87	2.11
INCE POINT	2.04	1.85	1.64	1.49	1.32	1.20	1.34	1.83	2.39	2.73	2.95	3.04	2.89	2.53	2.06	1.67	1.32	0.96	0.75	0.89	1.30	1.65	1.94	2.17
TWIN ISLAND	2.10	1.75	1.44	1.22	1.05	1.02	1.32	1.94	2.53	2.90	3.11	3.12	2.85	2.37	1.86	1.45	1.10	0.79	0.76	1.09	1.58	1.98	2.31	2.49
FREDERICK PT	1.95	1.51	1.13	0.89	0.84	1.06	1.59	2.18	2.70	3.07	3.22	3.10	2.66	2.09	1.58	1.15	0.81	0.69	0.96	1.45	1.90	2.26	2.49	2.53
POLL ISLAND	2.09	1.69	1.28	0.98	0.89	1.09	1.55	2.14	2.70	3.10	3.26	3.13	2.75	2.21	1.64	1.15	0.85	0.80	1.04	1.47	1.95	2.36	2.60	2.60
COCONUT IS.	2.05	1.60	1.16	0.88	0.92	1.29	1.83	2.40	2.92	3.29	3.35	3.11	2.64	2.06	1.46	0.96	0.78	0.98	1.41	1.90	2.36	2.73	2.86	2.68
STEPHENS IS.	1.63	1.21	0.95	0.95	1.28	1.85	2.47	2.96	3.26	3.36	3.20	2.80	2.24	1.67	1.18	0.91	1.00	1.43	2.02	2.53	2.86	2.97	2.82	2.42
SUNDAY 26 MARCH 2017																								
BOOBY ISLAND	2.16	2.58	2.96	3.20	3.27	3.24	3.16	2.99	2.82	2.80	2.90	3.00	3.11	3.25	3.31	3.27	3.10	2.82	2.46	2.04	1.66	1.52	1.59	1.70
GOODS ISLAND	1.90	2.17	2.43	2.59	2.67	2.68	2.62	2.56	2.63	2.76	2.84	2.88	2.93	2.93	2.88	2.76	2.59	2.38	2.05	1.67	1.49	1.53	1.60	1.63
TURTLE HEAD	1.75	1.84	1.90	1.85	1.70	1.51	1.43	1.67	2.22	2.58	2.67	2.73	2.73	2.64	2.46	2.17	1.82	1.47	1.14	1.00	1.20	1.44	1.49	1.58
NARDANA PATC	2.14	1.98	1.76	1.62	1.53	1.38	1.30	1.54	2.10	2.58	2.84	3.01	3.01	2.75	2.33	1.95	1.66	1.34	1.00	0.85	1.12	1.55	1.86	2.13
INCE POINT	2.18	1.95	1.64	1.44	1.31	1.15	1.13	1.49	2.15	2.64	2.88	3.04	3.01	2.70	2.22	1.79	1.49	1.15	0.84	0.81	1.19	1.64	1.93	2.20
TWIN ISLAND	2.34	1.91	1.46	1.18	1.01	0.86	0.99	1.55	2.30	2.82	3.12	3.25	3.08	2.60	2.01	1.54	1.22	0.88	0.67	0.89	1.46	1.96	2.32	2.61
FREDERICK PT	2.24	1.71	1.19	0.83	0.67	0.73	1.16	1.87	2.51	3.00	3.28	3.31	2.99	2.37	1.73	1.23	0.85	0.60	0.69	1.21	1.80	2.27	2.59	2.73
POLL ISLAND	2.34	1.88	1.36	0.93	0.71	0.79	1.19	1.82	2.51	3.06	3.37	3.36	3.04	2.48	1.82	1.21	0.80	0.66	0.83	1.27	1.84	2.36	2.71	2.81
COCONUT IS.	2.29	1.80	1.28	0.82	0.66	0.92	1.48	2.13	2.74	3.25	3.50	3.37	2.91	2.32	1.66	1.03	0.64	0.69	1.13	1.71	2.25	2.73	3.03	2.98
STEPHENS IS.	1.85	1.30	0.89	0.73	0.90	1.45	2.18	2.84	3.28	3.49	3.44	3.09	2.51	1.84	1.25	0.83	0.75	1.08	1.72	2.39	2.89	3.13	3.12	2.80
MONDAY 27 MARCH 2017																								
BOOBY ISLAND	1.88	2.23	2.68	3.07	3.28	3.33	3.29	3.14	2.88	2.67	2.65	2.71	2.78	2.95	3.16	3.31	3.32	3.17	2.91	2.53	2.07	1.70	1.59	1.64
GOODS ISLAND	1.72	1.92	2.19	2.46	2.63	2.72	2.73	2.63	2.55	2.61	2.67	2.67	2.69	2.72	2.75	2.78	2.74	2.64	2.45	2.10	1.75	1.63	1.67	1.67
TURTLE HEAD	1.69	1.74	1.80	1.84	1.75	1.58	1.42	1.45	1.86	2.39	2.55	2.57	2.60	2.54	2.42	2.27	2.01	1.68	1.36	1.11	1.15	1.48	1.62	1.61
NARDANA PATC	2.27	2.14	1.85	1.62	1.53	1.43	1.29	1.31	1.73	2.33	2.69	2.89	3.01	2.87	2.47	2.05	1.77	1.55	1.23	0.96	1.01	1.44	1.83	2.09
INCE POINT	2.34	2.16	1.79	1.46	1.32	1.19	1.06	1.18	1.75	2.41	2.76	2.95	3.05	2.86	2.40	1.91	1.59	1.34	1.01	0.81	1.02	1.54	1.92	2.17
TWIN ISLAND	2.63	2.26	1.68	1.22	1.01	0.86	0.77	1.11	1.87	2.59	3.01	3.24	3.26	2.89	2.25	1.65	1.28	1.01	0.71	0.69	1.18	1.84	2.28	2.61
FREDERICK PT	2.60	2.10	1.45	0.93	0.64	0.56	0.76	1.40	2.17	2.80	3.20	3.38	3.25	2.73	2.00	1.37	0.92	0.62	0.52	0.87	1.54	2.15	2.59	2.83
POLL ISLAND	2.63	2.19	1.61	1.04	0.66	0.58	0.84	1.41	2.15	2.85	3.33	3.49	3.31	2.81	2.11	1.39	0.83	0.56	0.63	1.01	1.60	2.22	2.71	2.95
COCONUT IS.	2.61	2.10	1.54	0.98	0.57	0.59	1.07	1.75	2.43	3.04	3.48	3.55	3.20	2.61	1.94	1.25	0.67	0.47	0.78	1.39	2.03	2.60	3.05	3.21
STEPHENS IS.	2.23	1.57	1.01	0.66	0.63	1.00	1.73	2.53	3.15	3.50	3.58	3.36	2.83	2.12	1.43	0.89	0.62	0.75	1.30	2.06	2.74	3.16	3.31	3.15
TUESDAY 28 MARCH 2017																								
BOOBY ISLAND	1.72	1.95	2.38	2.86	3.22	3.40	3.40	3.28	3.02	2.66	2.44	2.42	2.44	2.54	2.81	3.13	3.35	3.41	3.27	3.00	2.59	2.09	1.74	1.67
GOODS ISLAND	1.67	1.77	1.98	2.29	2.57	2.72	2.81	2.76	2.59	2.48	2.50	2.47	2.42	2.43	2.49	2.61	2.75	2.78	2.73	2.53	2.17	1.86	1.78	1.76
TURTLE HEAD	1.68	1.74	1.75	1.83	1.84	1.70	1.53	1.42	1.56	2.05	2.39	2.39	2.40	2.39	2.29	2.21	2.12	1.88	1.59	1.33	1.20	1.41	1.72	1.72
NARDANA PATC	2.33	2.35	2.07	1.74	1.57	1.51	1.38	1.27	1.42	1.93	2.44	2.68	2.86	2.88	2.59	2.14	1.83	1.67	1.46	1.17	1.04	1.28	1.73	2.04
INCE POINT	2.41	2.41	2.07	1.64	1.38	1.28	1.13	1.07	1.35	2.01	2.54	2.76	2.92	2.92	2.57	2.05	1.65	1.45	1.22	0.95	0.93	1.34	1.85	2.13
TWIN ISLAND	2.81	2.65	2.10	1.47	1.09	0.94	0.79	0.82	1.36	2.17	2.76	3.08	3.25	3.11	2.56	1.86	1.34	1.10	0.86	0.67	0.89	1.54	2.15	2.53
FREDERICK PT	2.88	2.56	1.90	1.23	0.79	0.58	0.59	0.95	1.70	2.44	2.97	3.26	3.31	3.02	2.37	1.61	1.05	0.71	0.53	0.63	1.18	1.88	2.44	2.80
POLL ISLAND	2.90	2.56	1.99	1.34	0.80	0.54	0.62	1.03	1.70	2.46	3.09	3.44	3.43	3.09	2.46	1.70	1.01	0.58	0.50	0.76	1.28	1.94	2.55	2.95
COCONUT IS.	2.98	2.47	1.90	1.31	0.75	0.47	0.70	1.32	2.03	2.69	3.25	3.55	3.40	2.89	2.23	1.56	0.90	0.45	0.49	1.00	1.69	2.33	2.88	3.25
STEPHENS IS.	2.68	2.00	1.32	0.81	0.56	0.69	1.23	2.04	2.82	3.35	3.58	3.51	3.13	2.47	1.73	1.09	0.67	0.58	0.90	1.59	2.37	2.99	3.33	3.36
WEDNESDAY 29 MARCH 2017																								
BOOBY ISLAND	1.69	1.79	2.12	2.62	3.09	3.41	3.51	3.42	3.19	2.79	2.38	2.18	2.13	2.13	2.32	2.71	3.12	3.41	3.50	3.37	3.07	2.62	2.12	1.81
GOODS ISLAND	1.72	1.74	1.86	2.12	2.47	2.72	2.86	2.88	2.73	2.47	2.34	2.28	2.18	2.12	2.14	2.27	2.53	2.76	2.85	2.83	2.61	2.25	1.98	1.89
TURTLE HEAD	1.71	1.78	1.78	1.82	1.93	1.89	1.72	1.57	1.51	1.71	2.12	2.23	2.16	2.16	2.11	2.01	2.04	2.01	1.81	1.58	1.40	1.40	1.68	1.86
NARDANA PATC	2.28	2.45	2.34	1.99	1.71	1.63	1.56	1.40	1.34	1.57	2.05	2.39	2.58	2.70	2.60	2.22	1.85	1.70	1.63	1.43	1.24	1.25	1.56	1.93
INCE POINT	2.36	2.54	2.38	1.96	1.58	1.41	1.32	1.16	1.19	1.58	2.16	2.50	2.66	2.78	2.64	2.19	1.73	1.50	1.39	1.19	1.04	1.18	1.65	2.04
TWIN ISLAND	2.81	2.90	2.56	1.92	1.35	1.09	0.98	0.85	1.03	1.64	2.34	2.77	3.02	3.09	2.79	2.14	1.50	1.15	1.02	0.83	0.81	1.22	1.87	2.35
FREDERICK PT	2.97	2.89	2.42	1.72	1.12	0.78	0.68	0.77	1.25	1.97	2.59	2.99	3.15	3.08	2.65	1.95	1.27	0.84	0.65	0.62	0.90	1.52	2.16	2.63
POLL ISLAND	3.05	2.86	2.42	1.80	1.16	0.72	0.61	0.82	1.31	1.98	2.67	3.17	3.35	3.19	2.74	2.06	1.33	0.75	0.51	0.62	1.01	1.58	2.22	2.75
COCONUT IS.	3.25	2.87	2.32	1.75	1.16	0.67	0.56	0.94	1.60	2.26	2.85	3.29	3.40	3.08	2.49	1.86	1.24	0.68	0.44	0.69	1.30	1.97	2.57	3.06
STEPHENS IS.	3.09	2.52	1.81	1.17	0.75	0.63	0.89	1.52	2.31	2.99	3.39	3.48	3.28	2.78	2.09	1.41	0.89	0.63	0.70	1.15	1.86	2.59	3.12	3.36
THURSDAY 30 MARCH 2017																								
BOOBY ISLAND	1.75	1.77	1.96	2.38	2.91	3.34	3.59	3.58	3.37	2.99	2.50	2.08	1.88	1.80	1.84	2.14	2.64	3.13	3.47	3.57	3.44	3.12	2.64	2.16
GOODS ISLAND	1.82	1.78	1.83	2.02	2.36	2.72	2.91	2.99	2.90	2.63	2.30	2.12	1.99	1.86	1.79	1.85	2.11	2.51	2.80	2.94	2.92	2.69	2.34	2.08
TURTLE HEAD	1.79	1.81	1.85	1.86	1.96	2.10	2.01	1.83	1.69	1.64	1.81	2.01	1.94	1.87	1.85	1.77	1.77	1.93	1.97	1.84	1.69	1.59	1.66	1.87
NARDANA PATC	2.17	2.39	2.48	2.28	1.97	1.82	1.78	1.67	1.51	1.48	1.69	2.01	2.21	2.35	2.40	2.20	1.86	1.67	1.69	1.66	1.52	1.42	1.50	1.77
INCE POINT	2.26	2.48	2.55	2.29	1.89	1.64	1.56	1.44	1.30	1.38	1.74	2.12	2.31	2.44	2.48	2.23	1.81	1.52	1.47	1.42	1.29	1.26	1.48	1.86
TWIN ISLAND	2.67	2.89	2.84	2.40	1.80	1.37	1.23	1.13	1.06	1.31	1.84	2.33	2.62	2.80	2.74	2.34	1.74	1.27	1.12	1.07	0.99	1.11	1.55	2.07
FREDERICK PT	2.89	2.98	2.79	2.25	1.61	1.14	0.94	0.91	1.08	1.56	2.13	2.58	2.81	2.85	2.69	2.21	1.57	1.06	0.81	0.78	0.89	1.26	1.81	2.33
POLL ISLAND	3.03	3.01	2.74	2.26	1.67	1.13	0.84	0.85	1.13	1.60	2.18	2.72	3.05	3.08	2.82	2.33	1.70	1.08	0.69	0.64	0.87	1.30	1.84	2.39
COCONUT IS.	3.30	3.16	2.72	2.20	1.66	1.12	0.76	0.80	1.25	1.84	2.39	2.86	3.13	3.05	2.64	2.10	1.56	1.05	0.66	0.62	0.99	1.59	2.18	2.70
STEPHENS IS.	3.30	2.95	2.37	1.71	1.17	0.86	0.85	1.17	1.78	2.47	3.00	3.25	3.22	2.92	2.41	1.79	1.24	0.88	0.75	0.93	1.39	2.05	2.68	3.11
FRIDAY 31 MARCH 2017																								
BOOBY ISLAND	1.90	1.84	1.92	2.21	2.70	3.22	3.59	3.72	3.59	3.24	2.74	2.19	1.78	1.57	1.48	1.59	2.00	2.60	3.14	3.51	3.62	3.48	3.14	2.67
GOODS ISLAND	1.96	1.87	1.87	1.98	2.25	2.65	2.98	3.11	3.09	2.87	2.47	2.09	1.84	1.65	1.51	1.45	1.60	2.02	2.52	2.87	3.04	3.01	2.77	2.41
TURTLE HEAD	1.90	1.85	1.88	1.92	1.98	2.18	2.31	2.20	2.02	1.85	1.75	1.77	1.74	1.60	1.53	1.47	1.44	1.60	1.90	2.02	1.98	1.89	1.83	1.87
NARDANA PATC	2.02	2.22	2.40	2.42	2.24	2.06	2.03	2.00	1.84	1.67	1.60	1.68	1.82	1.92	2.00	1.97	1.78	1.60	1.63	1.77	1.80	1.72	1.67	1.72
INCE POINT	2.12	2.31	2.48	2.47	2.22	1.95	1.85	1.80	1.64	1.52	1.55	1.74	1.91	2.01	2.09	2.05	1.80	1.53	1.47	1.56	1.57	1.52	1.54	1.71
TWIN ISLAND	2.43	2.68	2.82	2.68	2.26	1.80	1.56	1.49	1.39	1.35	1.54	1.87	2.13	2.31	2.39	2.27	1.89	1.46	1.23	1.25	1.27	1.28	1.45	1.78
FREDERICK PT	2.68	2.84	2.86	2.62	2.13	1.63	1.33	1.24	1.24	1.40	1.75	2.12	2.38	2.45	2.42	2.23	1.82	1.35	1.05	0.99	1.07	1.24	1.56	1.97
POLL ISLAND	2.79	2.94	2.86	2.58	2.15	1.66	1.28	1.13	1.20	1.45	1.81	2.23	2.58	2.74	2.66	2.39	1.96	1.46	1.03	0.84	0.91	1.17	1.55	1.99
COCONUT IS.	3.08	3.19	2.98	2.58	2.14	1.68	1.24	1.01	1.14	1.53	1.98	2.38	2.68	2.78	2.60	2.21	1.80	1.40	1.04	0.83	0.93	1.31	1.80	2.28
STEPHENS IS.	3.27	3.16	2.81	2.28	1.74	1.32	1.11	1.14	1.44	1.94	2.47	2.84	2.96	2.85	2.55	2.11	1.63	1.25	1.02	0.99	1.16	1.57	2.12	2.63
	0000	0100	0200	0300	0400	0500	0600	0700	0800	0900	1000	1100	1200	1300	1400	1500	1600	1700	1800	1900	2000	2100	2200	2300

	0000	0100	0200	0300	0400	0500	0600	0700	0800	0900	1000	1100	1200	1300	1400	1500	1600	1700	1800	1900	2000	2100	2200	2300
SATURDAY 1 APRIL 2017																								
BOOBY ISLAND	2.22	1.99	1.98	2.13	2.51	3.02	3.49	3.78	3.80	3.53	3.05	2.47	1.91	1.51	1.28	1.21	1.41	1.91	2.56	3.15	3.53	3.65	3.51	3.16
GOODS ISLAND	2.15	1.99	1.93	1.99	2.18	2.54	2.96	3.22	3.28	3.13	2.77	2.28	1.85	1.54	1.31	1.17	1.16	1.45	2.00	2.57	2.95	3.13	3.07	2.81
TURTLE HEAD	1.94	1.89	1.87	1.92	2.01	2.18	2.45	2.56	2.45	2.24	1.99	1.76	1.59	1.41	1.25	1.15	1.10	1.20	1.54	1.95	2.17	2.20	2.12	2.03
NARDANA PATC	1.86	2.01	2.18	2.32	2.36	2.29	2.27	2.31	2.26	2.06	1.83	1.63	1.53	1.51	1.53	1.55	1.52	1.46	1.51	1.73	1.95	2.01	1.97	1.88
INCE POINT	1.93	2.09	2.25	2.38	2.37	2.24	2.14	2.14	2.08	1.90	1.72	1.60	1.58	1.59	1.62	1.64	1.59	1.47	1.43	1.58	1.76	1.81	1.79	1.77
TWIN ISLAND	2.12	2.37	2.56	2.63	2.51	2.23	1.96	1.87	1.83	1.71	1.61	1.62	1.71	1.80	1.87	1.89	1.79	1.58	1.39	1.39	1.52	1.58	1.61	1.69
FREDERICK PT	2.35	2.58	2.69	2.68	2.48	2.13	1.82	1.66	1.60	1.57	1.61	1.76	1.93	2.00	1.99	1.96	1.83	1.58	1.33	1.24	1.31	1.41	1.52	1.71
POLL ISLAND	2.39	2.66	2.75	2.67	2.46	2.15	1.82	1.59	1.51	1.56	1.69	1.88	2.10	2.27	2.31	2.22	2.01	1.72	1.41	1.18	1.13	1.24	1.44	1.69
COCONUT IS.	2.68	2.94	2.98	2.79	2.50	2.18	1.83	1.50	1.36	1.46	1.71	1.97	2.20	2.34	2.33	2.15	1.89	1.65	1.43	1.22	1.14	1.25	1.54	1.89
STEPHENS IS.	2.97	3.09	3.00	2.72	2.32	1.91	1.60	1.44	1.44	1.63	1.96	2.31	2.53	2.57	2.47	2.25	1.96	1.66	1.42	1.27	1.23	1.34	1.63	2.05
SUNDAY 2 APRIL 2017																								
BOOBY ISLAND	2.70	2.30	2.10	2.14	2.38	2.81	3.30	3.70	3.90	3.80	3.41	2.84	2.23	1.68	1.27	1.04	1.02	1.31	1.87	2.54	3.14	3.54	3.66	3.50
GOODS ISLAND	2.46	2.17	2.01	2.01	2.14	2.41	2.84	3.23	3.43	3.38	3.09	2.62	2.07	1.60	1.24	1.00	0.88	0.98	1.40	2.04	2.63	3.03	3.18	3.09
TURTLE HEAD	1.96	1.91	1.85	1.87	1.97	2.15	2.43	2.72	2.82	2.69	2.40	2.04	1.66	1.34	1.08	0.90	0.80	0.85	1.11	1.59	2.07	2.36	2.41	2.30
NARDANA PATC	1.82	1.83	1.92	2.07	2.23	2.36	2.44	2.54	2.61	2.50	2.23	1.89	1.54	1.29	1.15	1.11	1.12	1.19	1.33	1.58	1.90	2.16	2.23	2.15
INCE POINT	1.80	1.88	1.98	2.12	2.26	2.35	2.37	2.42	2.47	2.36	2.11	1.80	1.51	1.32	1.21	1.18	1.20	1.25	1.33	1.50	1.78	2.00	2.06	1.99
TWIN ISLAND	1.85	2.04	2.20	2.34	2.45	2.44	2.34	2.25	2.23	2.15	1.97	1.73	1.53	1.42	1.37	1.38	1.43	1.47	1.48	1.53	1.68	1.84	1.87	1.82
FREDERICK PT	1.98	2.22	2.38	2.49	2.54	2.45	2.29	2.13	2.03	1.92	1.78	1.66	1.60	1.58	1.55	1.54	1.58	1.59	1.55	1.52	1.57	1.65	1.67	1.66
POLL ISLAND	1.98	2.24	2.43	2.52	2.52	2.44	2.29	2.11	1.97	1.88	1.82	1.78	1.78	1.82	1.86	1.87	1.85	1.77	1.66	1.54	1.46	1.45	1.50	1.58
COCONUT IS.	2.22	2.51	2.70	2.74	2.66	2.52	2.33	2.08	1.83	1.68	1.67	1.73	1.81	1.88	1.92	1.90	1.83	1.76	1.70	1.61	1.51	1.45	1.49	1.63
STEPHENS IS.	2.46	2.76	2.90	2.89	2.73	2.47	2.18	1.93	1.75	1.65	1.68	1.83	2.02	2.16	2.21	2.19	2.11	1.99	1.83	1.67	1.52	1.41	1.41	1.57
MONDAY 3 APRIL 2017																								
BOOBY ISLAND	3.15	2.73	2.37	2.23	2.33	2.62	3.05	3.50	3.83	3.93	3.73	3.26	2.65	2.05	1.51	1.09	0.88	0.93	1.28	1.87	2.54	3.14	3.53	3.64
GOODS ISLAND	2.82	2.46	2.16	2.04	2.11	2.32	2.67	3.10	3.43	3.55	3.40	2.99	2.44	1.87	1.37	0.99	0.76	0.71	0.93	1.45	2.10	2.69	3.08	3.19
TURTLE HEAD	2.11	1.94	1.83	1.80	1.88	2.07	2.36	2.69	2.95	3.03	2.84	2.45	1.97	1.48	1.08	0.78	0.61	0.58	0.76	1.15	1.70	2.22	2.52	2.53
NARDANA PATC	1.97	1.80	1.73	1.79	1.96	2.21	2.46	2.66	2.81	2.85	2.67	2.29	1.82	1.36	1.01	0.80	0.74	0.84	1.07	1.38	1.75	2.11	2.35	2.36
INCE POINT	1.86	1.76	1.74	1.82	1.99	2.22	2.44	2.60	2.72	2.73	2.55	2.19	1.74	1.32	1.01	0.83	0.81	0.91	1.12	1.38	1.70	2.01	2.21	2.21
TWIN ISLAND	1.76	1.77	1.85	1.97	2.15	2.36	2.51	2.56	2.58	2.55	2.38	2.06	1.67	1.31	1.06	0.95	0.99	1.16	1.39	1.60	1.80	2.00	2.09	2.02
FREDERICK PT	1.70	1.83	1.99	2.16	2.35	2.50	2.57	2.55	2.47	2.33	2.10	1.82	1.53	1.31	1.17	1.14	1.23	1.40	1.58	1.73	1.83	1.90	1.87	1.75
POLL ISLAND	1.69	1.83	2.00	2.19	2.36	2.48	2.55	2.54	2.46	2.31	2.13	1.92	1.71	1.54	1.46	1.47	1.54	1.64	1.73	1.79	1.81	1.77	1.70	1.63
COCONUT IS.	1.81	2.03	2.25	2.45	2.59	2.65	2.65	2.57	2.38	2.12	1.89	1.71	1.59	1.51	1.50	1.55	1.63	1.73	1.83	1.90	1.89	1.79	1.66	1.57
STEPHENS IS.	1.87	2.23	2.55	2.78	2.88	2.85	2.71	2.50	2.24	1.96	1.73	1.59	1.58	1.68	1.82	1.96	2.08	2.15	2.17	2.09	1.93	1.70	1.48	1.35
TUESDAY 4 APRIL 2017																								
BOOBY ISLAND	3.47	3.14	2.76	2.46	2.37	2.50	2.82	3.22	3.61	3.86	3.87	3.60	3.10	2.50	1.92	1.39	0.99	0.81	0.94	1.34	1.91	2.55	3.12	3.50
GOODS ISLAND	3.06	2.78	2.43	2.16	2.09	2.23	2.52	2.90	3.27	3.53	3.57	3.32	2.84	2.27	1.71	1.20	0.81	0.64	0.70	1.02	1.55	2.17	2.73	3.07
TURTLE HEAD	2.34	2.08	1.85	1.72	1.75	1.95	2.25	2.58	2.89	3.11	3.13	2.85	2.36	1.81	1.30	0.86	0.56	0.46	0.55	0.84	1.29	1.84	2.33	2.59
NARDANA PATC	2.20	1.94	1.70	1.59	1.67	1.94	2.31	2.64	2.89	3.02	2.97	2.68	2.20	1.66	1.16	0.75	0.51	0.54	0.78	1.16	1.57	1.96	2.29	2.43
INCE POINT	2.04	1.81	1.62	1.56	1.68	1.96	2.30	2.62	2.84	2.95	2.88	2.58	2.10	1.58	1.10	0.72	0.54	0.60	0.86	1.21	1.58	1.93	2.21	2.31
TWIN ISLAND	1.85	1.67	1.58	1.61	1.79	2.10	2.43	2.69	2.83	2.85	2.72	2.41	1.97	1.48	1.03	0.72	0.64	0.82	1.16	1.54	1.87	2.11	2.23	2.17
FREDERICK PT	1.61	1.54	1.59	1.77	2.03	2.33	2.61	2.80	2.84	2.74	2.47	2.10	1.69	1.29	0.96	0.82	0.91	1.14	1.46	1.77	2.02	2.15	2.10	1.89
POLL ISLAND	1.58	1.55	1.60	1.77	2.03	2.31	2.57	2.76	2.84	2.75	2.52	2.20	1.85	1.50	1.23	1.13	1.20	1.40	1.64	1.87	2.04	2.09	1.99	1.80
COCONUT IS.	1.54	1.60	1.75	2.00	2.30	2.56	2.77	2.87	2.83	2.62	2.29	1.91	1.57	1.30	1.17	1.19	1.35	1.58	1.83	2.06	2.19	2.16	1.97	1.72
STEPHENS IS.	1.40	1.65	2.02	2.42	2.76	2.97	3.05	2.98	2.76	2.42	2.03	1.64	1.37	1.28	1.38	1.63	1.91	2.16	2.35	2.42	2.34	2.09	1.75	1.42
WEDNESDAY 5 APRIL 2017																								
BOOBY ISLAND	3.60	3.42	3.12	2.80	2.56	2.48	2.63	2.94	3.30	3.61	3.78	3.73	3.45	2.97	2.41	1.86	1.36	0.98	0.85	1.04	1.44	1.97	2.56	3.10
GOODS ISLAND	3.14	2.99	2.72	2.41	2.18	2.17	2.38	2.69	3.04	3.34	3.51	3.46	3.15	2.66	2.13	1.60	1.10	0.74	0.67	0.83	1.18	1.67	2.23	2.72
TURTLE HEAD	2.52	2.27	1.97	1.73	1.62	1.78	2.10	2.44	2.75	3.00	3.14	3.07	2.71	2.18	1.65	1.14	0.69	0.46	0.50	0.70	1.03	1.47	1.95	2.36
NARDANA PATC	2.35	2.11	1.82	1.56	1.46	1.65	2.05	2.48	2.83	3.06	3.11	2.95	2.54	2.01	1.48	0.98	0.54	0.37	0.56	0.94	1.39	1.81	2.15	2.37
INCE POINT	2.19	1.95	1.67	1.45	1.40	1.64	2.06	2.48	2.82	3.03	3.06	2.87	2.43	1.90	1.38	0.89	0.49	0.40	0.64	1.02	1.44	1.84	2.14	2.31
TWIN ISLAND	1.97	1.71	1.47	1.34	1.43	1.76	2.21	2.63	2.93	3.06	2.99	2.70	2.25	1.75	1.23	0.76	0.48	0.56	0.92	1.39	1.84	2.19	2.35	2.30
FREDERICK PT	1.64	1.42	1.29	1.34	1.63	2.03	2.45	2.82	3.05	3.06	2.84	2.41	1.93	1.44	0.99	0.65	0.65	0.90	1.28	1.69	2.07	2.32	2.35	2.11
POLL ISLAND	1.61	1.44	1.33	1.38	1.62	2.00	2.41	2.77	3.02	3.08	2.90	2.53	2.09	1.63	1.21	0.94	0.92	1.13	1.47	1.82	2.14	2.32	2.29	2.06
COCONUT IS.	1.47	1.31	1.31	1.51	1.87	2.28	2.68	2.98	3.12	3.03	2.72	2.26	1.75	1.28	0.97	0.89	1.05	1.36	1.73	2.10	2.38	2.46	2.31	2.00
STEPHENS IS.	1.19	1.19	1.45	1.92	2.43	2.85	3.14	3.27	3.19	2.90	2.44	1.92	1.43	1.09	1.01	1.24	1.63	2.04	2.38	2.61	2.67	2.49	2.13	1.68
THURSDAY 6 APRIL 2017																								
BOOBY ISLAND	3.45	3.53	3.37	3.11	2.85	2.64	2.56	2.69	2.97	3.27	3.51	3.62	3.56	3.31	2.88	2.38	1.88	1.41	1.06	0.99	1.20	1.57	2.04	2.58
GOODS ISLAND	3.01	3.04	2.89	2.67	2.41	2.22	2.27	2.52	2.80	3.06	3.27	3.36	3.26	2.95	2.51	2.05	1.56	1.08	0.81	0.85	1.05	1.36	1.78	2.25
TURTLE HEAD	2.54	2.41	2.13	1.83	1.59	1.57	1.90	2.28	2.58	2.82	2.99	3.03	2.88	2.48	1.99	1.51	1.02	0.60	0.54	0.72	0.94	1.25	1.63	2.01
NARDANA PATC	2.39	2.22	1.96	1.67	1.41	1.39	1.75	2.23	2.65	2.97	3.13	3.07	2.76	2.29	1.79	1.32	0.82	0.43	0.45	0.80	1.23	1.67	2.05	2.28
INCE POINT	2.26	2.05	1.78	1.49	1.27	1.33	1.75	2.25	2.67	2.97	3.11	3.02	2.67	2.17	1.67	1.20	0.71	0.38	0.50	0.88	1.31	1.73	2.08	2.27
TWIN ISLAND	2.07	1.77	1.48	1.22	1.13	1.39	1.91	2.44	2.87	3.14	3.18	2.94	2.49	1.97	1.48	0.98	0.53	0.41	0.73	1.23	1.74	2.18	2.45	2.45
FREDERICK PT	1.75	1.42	1.16	1.03	1.20	1.64	2.17	2.67	3.05	3.23	3.13	2.75	2.20	1.65	1.15	0.70	0.49	0.68	1.09	1.57	2.02	2.38	2.54	2.38
POLL ISLAND	1.75	1.45	1.21	1.11	1.24	1.62	2.13	2.62	3.02	3.24	3.19	2.86	2.36	1.83	1.33	0.93	0.77	0.90	1.26	1.71	2.13	2.43	2.53	2.36
COCONUT IS.	1.61	1.24	1.02	1.07	1.40	1.89	2.41	2.89	3.22	3.30	3.09	2.64	2.06	1.45	0.93	0.69	0.78	1.12	1.57	2.04	2.45	2.67	2.61	2.31
STEPHENS IS.	1.26	0.99	1.01	1.37	1.96	2.56	3.03	3.34	3.44	3.28	2.86	2.29	1.68	1.15	0.83	0.89	1.29	1.83	2.31	2.66	2.86	2.82	2.51	2.03
FRIDAY 7 APRIL 2017																								
BOOBY ISLAND	3.07	3.40	3.47	3.33	3.13	2.91	2.69	2.57	2.69	2.92	3.14	3.31	3.41	3.38	3.19	2.84	2.40	1.95	1.51	1.20	1.19	1.39	1.69	2.10
GOODS ISLAND	2.67	2.91	2.93	2.83	2.66	2.43	2.28	2.38	2.59	2.79	2.97	3.09	3.11	3.02	2.76	2.42	2.04	1.59	1.16	1.01	1.11	1.28	1.52	1.86
TURTLE HEAD	2.32	2.41	2.24	1.98	1.69	1.48	1.64	2.08	2.40	2.62	2.78	2.86	2.80	2.61	2.23	1.81	1.39	0.92	0.65	0.80	1.00	1.19	1.45	1.74
NARDANA PATC	2.34	2.24	2.04	1.79	1.52	1.31	1.45	1.94	2.41	2.77	3.02	3.08	2.87	2.47	2.02	1.62	1.18	0.72	0.48	0.72	1.14	1.56	1.95	2.23
INCE POINT	2.27	2.09	1.86	1.59	1.32	1.15	1.41	1.97	2.45	2.80	3.04	3.07	2.82	2.36	1.88	1.47	1.04	0.59	0.46	0.79	1.23	1.63	2.01	2.26
TWIN ISLAND	2.21	1.84	1.52	1.23	1.00	1.04	1.53	2.16	2.68	3.06	3.25	3.14	2.73	2.16	1.66	1.22	0.75	0.42	0.57	1.09	1.63	2.11	2.48	2.59
FREDERICK PT	1.96	1.51	1.16	0.92	0.87	1.22	1.80	2.41	2.91	3.23	3.29	3.03	2.50	1.89	1.35	0.87	0.50	0.52	0.92	1.43	1.93	2.35	2.62	2.60
POLL ISLAND	1.99	1.58	1.22	0.99	0.97	1.25	1.76	2.36	2.88	3.23	3.34	3.13	2.65	2.05	1.48	1.02	0.74	0.75	1.06	1.56	2.06	2.46	2.68	2.63
COCONUT IS.	1.88	1.38	0.95	0.78	0.97	1.46	2.05	2.63	3.13	3.40	3.34	2.95	2.39	1.72	1.07	0.62	0.57	0.88	1.37	1.90	2.41	2.78	2.85	2.61
STEPHENS IS.	1.51	1.07	0.82	0.94	1.45	2.15	2.78	3.23	3.48	3.50	3.20	2.65	2.00	1.37	0.87	0.69	0.95	1.53	2.14	2.62	2.92	3.03	2.85	2.40
SATURDAY 8 APRIL 2017																								
BOOBY ISLAND	2.60	3.07	3.37	3.42	3.32	3.17	2.94	2.65	2.53	2.61	2.76	2.91	3.08	3.20	3.23	3.13	2.85	2.48	2.07	1.65	1.39	1.41	1.57	1.79
GOODS ISLAND	2.25	2.62	2.82	2.86	2.80	2.67	2.45	2.34	2.44	2.57	2.67	2.77	2.83	2.84	2.79	2.63	2.40	2.08	1.67	1.34	1.29	1.38	1.48	1.65
TURTLE HEAD	2.00	2.23	2.26	2.09	1.84	1.57	1.47	1.81	2.23	2.41	2.53	2.63	2.61	2.51	2.32	2.01	1.67	1.29	0.90	0.88	1.14	1.29	1.41	1.61
NARDANA PATC	2.29	2.20	2.05	1.88	1.66	1.40	1.30	1.63	2.14	2.52	2.80	2.98	2.89	2.55	2.14	1.80	1.48	1.08	0.71	0.72	1.11	1.51	1.86	2.17
INCE POINT	2.29	2.12	1.89	1.68	1.44	1.18	1.17	1.64	2.20	2.57	2.84	3.00	2.88	2.48	2.01	1.64	1.30	0.91	0.60	0.74	1.20	1.59	1.93	2.24
TWIN ISLAND	2.40	1.99	1.59	1.30	1.02	0.87	1.14	1.80	2.43	2.88	3.17	3.23	2.93	2.38	1.80	1.39	0.99	0.58	0.50	0.93	1.53	2.03	2.43	2.67
FREDERICK PT	2.24	1.72	1.25	0.93	0.75	0.87	1.40	2.06	2.66	3.09	3.30	3.19	2.76	2.14	1.54	1.04	0.63	0.46	0.75	1.29	1.83	2.28	2.63	2.75
POLL ISLAND	2.30	1.81	1.34	0.99	0.85	0.97	1.39	2.01	2.63	3.10	3.34	3.28	2.90	2.29	1.65	1.12	0.78	0.70	0.91	1.38	1.95	2.44	2.75	2.82
COCONUT IS.	2.19	1.66	1.11	0.71	0.68	1.06	1.66	2.29	2.88	3.33	3.45	3.18	2.66	2.01	1.31	0.71	0.46	0.66	1.16	1.73	2.29	2.76	3.00	2.88
STEPHENS IS.	1.85	1.31	0.90	0.76	1.04	1.68	2.42	3.01	3.38	3.53	3.40	2.95	2.31	1.65	1.07	0.70	0.74	1.21	1.89	2.50	2.90	3.10	3.07	2.74
	0000	0100	0200	0300	0400	0500	0600	0700	0800	0900	1000	1100	1200	1300	1400	1500	1600	1700	1800	1900	2000	2100	2200	2300

	0000	0100	0200	0300	0400	0500	0600	0700	0800	0900	1000	1100	1200	1300	1400	1500	1600	1700	1800	1900	2000	2100	2200	2300
SUNDAY 9 APRIL 2017																								
BOOBY ISLAND	2.17	2.65	3.09	3.36	3.41	3.34	3.18	2.89	2.56	2.43	2.46	2.54	2.66	2.85	3.04	3.15	3.11	2.90	2.59	2.19	1.78	1.59	1.61	1.70
GOODS ISLAND	1.92	2.25	2.58	2.77	2.83	2.82	2.67	2.45	2.38	2.42	2.45	2.47	2.50	2.54	2.59	2.62	2.56	2.42	2.15	1.79	1.57	1.57	1.60	1.63
TURTLE HEAD	1.79	1.96	2.14	2.13	1.96	1.74	1.52	1.60	2.02	2.28	2.32	2.37	2.39	2.30	2.21	2.07	1.82	1.54	1.22	1.03	1.23	1.47	1.51	1.59
NARDANA PATC	2.30	2.20	2.03	1.90	1.77	1.56	1.35	1.42	1.87	2.29	2.56	2.77	2.82	2.58	2.17	1.86	1.63	1.36	1.03	0.86	1.11	1.51	1.83	2.11
INCE POINT	2.34	2.18	1.92	1.72	1.55	1.32	1.15	1.35	1.92	2.36	2.62	2.81	2.85	2.56	2.09	1.70	1.45	1.16	0.86	0.79	1.17	1.60	1.91	2.18
TWIN ISLAND	2.58	2.20	1.73	1.39	1.14	0.90	0.92	1.43	2.13	2.64	2.99	3.18	3.05	2.57	1.95	1.47	1.15	0.79	0.56	0.80	1.41	1.96	2.36	2.66
FREDERICK PT	2.51	2.00	1.45	1.04	0.79	0.72	1.07	1.70	2.35	2.86	3.17	3.24	2.94	2.37	1.73	1.18	0.78	0.51	0.62	1.13	1.72	2.22	2.58	2.80
POLL ISLAND	2.60	2.13	1.56	1.10	0.84	0.83	1.12	1.66	2.32	2.89	3.24	3.30	3.06	2.53	1.86	1.24	0.84	0.69	0.82	1.21	1.78	2.35	2.76	2.92
COCONUT IS.	2.49	1.98	1.41	0.87	0.59	0.77	1.30	1.95	2.56	3.10	3.40	3.30	2.86	2.24	1.58	0.93	0.49	0.50	0.94	1.54	2.13	2.66	3.02	3.06
STEPHENS IS.	2.20	1.63	1.13	0.82	0.84	1.29	2.01	2.70	3.18	3.43	3.44	3.14	2.58	1.91	1.30	0.85	0.69	0.96	1.58	2.28	2.80	3.10	3.17	2.98
MONDAY 10 APRIL 2017																								
BOOBY ISLAND	1.90	2.28	2.76	3.16	3.38	3.41	3.33	3.10	2.73	2.39	2.27	2.24	2.27	2.43	2.69	2.95	3.13	3.13	2.97	2.68	2.29	1.92	1.78	1.78
GOODS ISLAND	1.75	1.98	2.29	2.60	2.77	2.85	2.82	2.63	2.42	2.35	2.30	2.25	2.21	2.21	2.28	2.42	2.53	2.56	2.48	2.24	1.95	1.82	1.81	1.77
TURTLE HEAD	1.71	1.81	1.94	2.07	2.03	1.87	1.67	1.57	1.81	2.14	2.19	2.15	2.15	2.09	1.99	1.95	1.85	1.66	1.45	1.26	1.33	1.61	1.72	1.70
NARDANA PATC	2.31	2.27	2.05	1.89	1.82	1.70	1.50	1.40	1.64	2.06	2.34	2.53	2.64	2.54	2.18	1.83	1.65	1.50	1.28	1.09	1.17	1.53	1.86	2.09
INCE POINT	2.38	2.30	2.00	1.74	1.61	1.46	1.27	1.25	1.64	2.14	2.41	2.59	2.69	2.56	2.14	1.71	1.47	1.30	1.08	0.94	1.16	1.62	1.95	2.17
TWIN ISLAND	2.73	2.43	1.93	1.50	1.27	1.04	0.91	1.16	1.80	2.40	2.77	3.00	3.04	2.71	2.10	1.52	1.20	0.95	0.70	0.75	1.26	1.89	2.32	2.63
FREDERICK PT	2.73	2.31	1.72	1.22	0.91	0.77	0.88	1.39	2.04	2.61	2.97	3.14	3.02	2.56	1.91	1.31	0.88	0.63	0.59	0.97	1.59	2.15	2.55	2.79
POLL ISLAND	2.82	2.45	1.89	1.32	0.94	0.82	0.97	1.38	1.98	2.59	3.04	3.22	3.10	2.69	2.07	1.41	0.91	0.70	0.78	1.10	1.62	2.21	2.70	2.96
COCONUT IS.	2.76	2.28	1.74	1.18	0.74	0.66	1.03	1.63	2.25	2.80	3.20	3.28	2.97	2.41	1.79	1.16	0.65	0.47	0.76	1.34	1.97	2.52	2.95	3.13
STEPHENS IS.	2.54	1.96	1.43	1.04	0.88	1.07	1.63	2.34	2.92	3.26	3.35	3.19	2.75	2.14	1.52	1.04	0.79	0.86	1.31	1.99	2.62	3.02	3.18	3.11
TUESDAY 11 APRIL 2017																								
BOOBY ISLAND	1.83	2.04	2.45	2.91	3.26	3.42	3.40	3.24	2.92	2.50	2.20	2.06	1.99	2.04	2.27	2.62	2.94	3.14	3.17	3.03	2.74	2.35	2.05	1.94
GOODS ISLAND	1.76	1.85	2.07	2.39	2.66	2.81	2.87	2.78	2.54	2.34	2.23	2.11	2.00	1.93	1.95	2.11	2.34	2.51	2.60	2.55	2.34	2.13	2.04	1.97
TURTLE HEAD	1.73	1.78	1.82	1.95	2.04	1.96	1.81	1.68	1.72	1.99	2.12	2.03	1.95	1.88	1.77	1.73	1.76	1.70	1.57	1.45	1.45	1.69	1.90	1.88
NARDANA PATC	2.29	2.34	2.15	1.91	1.82	1.78	1.66	1.52	1.56	1.86	2.15	2.32	2.43	2.40	2.15	1.78	1.58	1.52	1.42	1.30	1.30	1.56	1.90	2.11
INCE POINT	2.37	2.40	2.15	1.82	1.64	1.57	1.43	1.33	1.49	1.91	2.23	2.38	2.49	2.45	2.16	1.71	1.42	1.32	1.21	1.11	1.21	1.60	1.99	2.20
TWIN ISLAND	2.79	2.64	2.18	1.66	1.36	1.21	1.05	1.09	1.53	2.14	2.55	2.79	2.90	2.75	2.25	1.62	1.18	1.00	0.83	0.80	1.13	1.76	2.28	2.60
FREDERICK PT	2.85	2.58	2.04	1.46	1.07	0.91	0.90	1.20	1.77	2.35	2.76	2.95	2.95	2.66	2.09	1.45	0.95	0.70	0.65	0.87	1.42	2.03	2.51	2.77
POLL ISLAND	2.95	2.70	2.22	1.64	1.15	0.91	0.96	1.24	1.71	2.28	2.77	3.05	3.03	2.74	2.23	1.59	1.03	0.73	0.75	1.03	1.49	2.05	2.58	2.92
COCONUT IS.	2.97	2.55	2.04	1.52	1.03	0.77	0.91	1.40	1.98	2.51	2.94	3.14	2.98	2.51	1.93	1.36	0.85	0.56	0.67	1.16	1.79	2.37	2.83	3.11
STEPHENS IS.	2.80	2.29	1.75	1.31	1.05	1.07	1.40	1.99	2.61	3.03	3.20	3.13	2.82	2.30	1.72	1.23	0.93	0.90	1.17	1.72	2.35	2.86	3.12	3.14
WEDNESDAY 12 APRIL 2017																								
BOOBY ISLAND	1.91	1.98	2.25	2.68	3.10	3.37	3.43	3.32	3.06	2.65	2.24	1.98	1.83	1.76	1.88	2.21	2.63	2.98	3.19	3.21	3.07	2.76	2.40	2.16
GOODS ISLAND	1.89	1.87	1.97	2.21	2.53	2.75	2.86	2.85	2.67	2.41	2.20	2.04	1.87	1.74	1.67	1.77	2.05	2.34	2.56	2.67	2.62	2.44	2.28	2.17
TURTLE HEAD	1.83	1.82	1.82	1.86	2.00	2.03	1.93	1.82	1.77	1.89	2.04	1.96	1.82	1.70	1.58	1.49	1.56	1.65	1.63	1.58	1.59	1.77	2.02	2.07
NARDANA PATC	2.28	2.36	2.26	2.01	1.84	1.82	1.78	1.68	1.62	1.75	1.98	2.13	2.21	2.22	2.05	1.73	1.48	1.45	1.48	1.44	1.45	1.62	1.92	2.14
INCE POINT	2.36	2.43	2.30	1.97	1.70	1.63	1.57	1.48	1.50	1.75	2.06	2.20	2.28	2.29	2.10	1.71	1.37	1.27	1.27	1.24	1.31	1.59	1.99	2.23
TWIN ISLAND	2.78	2.76	2.44	1.91	1.48	1.32	1.23	1.19	1.41	1.90	2.34	2.57	2.68	2.64	2.31	1.74	1.21	0.98	0.92	0.90	1.11	1.61	2.17	2.54
FREDERICK PT	2.87	2.75	2.33	1.77	1.29	1.06	1.04	1.19	1.60	2.10	2.53	2.75	2.77	2.61	2.19	1.60	1.06	0.75	0.73	0.89	1.31	1.87	2.40	2.73
POLL ISLAND	3.00	2.84	2.47	1.96	1.44	1.10	1.05	1.23	1.58	2.03	2.49	2.81	2.88	2.69	2.29	1.74	1.19	0.81	0.76	1.00	1.42	1.92	2.43	2.81
COCONUT IS.	3.08	2.76	2.30	1.82	1.36	1.01	0.97	1.28	1.78	2.28	2.68	2.92	2.88	2.54	2.02	1.49	1.03	0.71	0.69	1.04	1.62	2.21	2.69	3.02
STEPHENS IS.	2.95	2.55	2.05	1.60	1.29	1.20	1.35	1.76	2.29	2.76	3.00	3.00	2.79	2.38	1.87	1.40	1.08	0.99	1.15	1.54	2.09	2.62	2.98	3.10
THURSDAY 13 APRIL 2017																								
BOOBY ISLAND	2.06	2.04	2.18	2.50	2.92	3.26	3.43	3.39	3.16	2.79	2.35	1.99	1.75	1.60	1.59	1.83	2.24	2.69	3.05	3.24	3.25	3.07	2.75	2.43
GOODS ISLAND	2.06	1.98	1.98	2.11	2.40	2.68	2.85	2.89	2.78	2.52	2.23	2.01	1.80	1.61	1.48	1.48	1.71	2.08	2.41	2.65	2.76	2.70	2.54	2.38
TURTLE HEAD	1.97	1.91	1.87	1.86	1.95	2.07	2.06	1.97	1.90	1.90	1.97	1.91	1.73	1.57	1.42	1.29	1.31	1.50	1.65	1.70	1.74	1.87	2.09	2.21
NARDANA PATC	2.27	2.35	2.31	2.12	1.91	1.85	1.88	1.83	1.76	1.76	1.87	1.97	2.00	2.01	1.90	1.64	1.39	1.34	1.46	1.54	1.60	1.73	1.96	2.17
INCE POINT	2.35	2.43	2.37	2.12	1.82	1.69	1.69	1.65	1.62	1.72	1.92	2.04	2.07	2.08	1.96	1.66	1.33	1.20	1.27	1.35	1.44	1.64	1.97	2.24
TWIN ISLAND	2.74	2.78	2.59	2.17	1.70	1.43	1.38	1.37	1.48	1.77	2.13	2.35	2.43	2.42	2.22	1.80	1.31	0.99	0.95	1.02	1.20	1.56	2.05	2.44
FREDERICK PT	2.84	2.79	2.52	2.05	1.57	1.25	1.20	1.31	1.57	1.95	2.30	2.54	2.56	2.44	2.15	1.69	1.20	0.85	0.79	0.97	1.32	1.78	2.25	2.63
POLL ISLAND	2.96	2.88	2.60	2.19	1.73	1.36	1.22	1.32	1.58	1.91	2.27	2.56	2.66	2.55	2.25	1.82	1.33	0.95	0.82	0.99	1.37	1.84	2.30	2.67
COCONUT IS.	3.10	2.89	2.50	2.06	1.64	1.30	1.15	1.29	1.67	2.11	2.47	2.71	2.73	2.49	2.06	1.58	1.17	0.88	0.79	1.01	1.48	2.05	2.54	2.89
STEPHENS IS.	3.00	2.72	2.31	1.88	1.55	1.39	1.43	1.67	2.06	2.48	2.77	2.84	2.69	2.38	1.97	1.54	1.23	1.11	1.19	1.47	1.89	2.36	2.76	2.97
FRIDAY 14 APRIL 2017																								
BOOBY ISLAND	2.24	2.15	2.19	2.41	2.77	3.13	3.38	3.44	3.28	2.93	2.48	2.06	1.75	1.52	1.41	1.51	1.86	2.34	2.80	3.13	3.29	3.26	3.05	2.73
GOODS ISLAND	2.23	2.11	2.06	2.10	2.29	2.59	2.82	2.92	2.87	2.65	2.33	2.03	1.78	1.54	1.35	1.26	1.39	1.76	2.19	2.54	2.77	2.85	2.77	2.59
TURTLE HEAD	2.12	2.01	1.93	1.89	1.93	2.08	2.17	2.13	2.07	2.02	1.98	1.89	1.67	1.46	1.30	1.14	1.09	1.27	1.56	1.77	1.89	2.02	2.18	2.31
NARDANA PATC	2.26	2.31	2.30	2.18	1.99	1.90	1.95	1.97	1.93	1.88	1.87	1.87	1.82	1.78	1.70	1.50	1.28	1.21	1.37	1.59	1.73	1.87	2.05	2.21
INCE POINT	2.34	2.39	2.36	2.20	1.95	1.78	1.79	1.81	1.79	1.81	1.87	1.92	1.89	1.84	1.76	1.55	1.27	1.11	1.21	1.41	1.57	1.76	2.00	2.23
TWIN ISLAND	2.65	2.72	2.62	2.33	1.93	1.62	1.52	1.55	1.62	1.80	2.02	2.16	2.19	2.15	2.01	1.72	1.35	1.05	0.99	1.12	1.32	1.63	2.01	2.34
FREDERICK PT	2.79	2.77	2.59	2.23	1.83	1.49	1.37	1.46	1.66	1.92	2.16	2.32	2.35	2.22	2.00	1.66	1.28	0.98	0.88	1.06	1.39	1.78	2.17	2.49
POLL ISLAND	2.87	2.84	2.64	2.32	1.94	1.61	1.43	1.47	1.66	1.90	2.15	2.35	2.44	2.36	2.13	1.80	1.42	1.09	0.94	1.04	1.36	1.78	2.20	2.54
COCONUT IS.	3.04	2.93	2.63	2.25	1.88	1.56	1.38	1.40	1.64	2.00	2.31	2.52	2.56	2.39	2.05	1.65	1.29	1.03	0.93	1.06	1.42	1.90	2.37	2.73
STEPHENS IS.	2.97	2.79	2.49	2.12	1.80	1.61	1.58	1.71	1.95	2.26	2.52	2.63	2.56	2.33	2.00	1.65	1.37	1.24	1.27	1.47	1.78	2.15	2.52	2.77
SATURDAY 15 APRIL 2017																								
BOOBY ISLAND	2.45	2.29	2.25	2.37	2.65	3.00	3.29	3.44	3.38	3.10	2.66	2.19	1.81	1.52	1.33	1.29	1.51	1.95	2.47	2.91	3.22	3.34	3.26	3.01
GOODS ISLAND	2.40	2.23	2.13	2.12	2.23	2.49	2.77	2.94	2.96	2.80	2.48	2.12	1.80	1.52	1.28	1.11	1.13	1.42	1.90	2.35	2.71	2.90	2.93	2.80
TURTLE HEAD	2.26	2.11	1.99	1.93	1.93	2.06	2.22	2.28	2.24	2.18	2.09	1.93	1.67	1.39	1.18	1.01	0.92	1.02	1.36	1.73	1.99	2.17	2.32	2.41
NARDANA PATC	2.27	2.27	2.24	2.17	2.04	1.96	2.00	2.09	2.10	2.05	1.97	1.86	1.72	1.58	1.47	1.33	1.14	1.07	1.22	1.54	1.81	2.01	2.16	2.28
INCE POINT	2.33	2.34	2.30	2.20	2.02	1.87	1.87	1.95	1.97	1.96	1.94	1.89	1.77	1.64	1.53	1.38	1.17	1.03	1.11	1.39	1.66	1.88	2.09	2.25
TWIN ISLAND	2.54	2.61	2.56	2.36	2.07	1.81	1.69	1.72	1.78	1.90	2.03	2.07	2.01	1.89	1.75	1.55	1.28	1.07	1.03	1.19	1.44	1.73	2.05	2.30
FREDERICK PT	2.69	2.70	2.58	2.32	2.00	1.72	1.58	1.62	1.78	1.96	2.11	2.18	2.15	2.01	1.81	1.56	1.28	1.06	0.99	1.14	1.46	1.82	2.15	2.39
POLL ISLAND	2.74	2.75	2.61	2.36	2.07	1.80	1.64	1.64	1.78	1.96	2.12	2.23	2.25	2.16	1.97	1.72	1.45	1.20	1.07	1.14	1.39	1.75	2.11	2.41
COCONUT IS.	2.92	2.89	2.68	2.38	2.07	1.80	1.61	1.57	1.70	1.95	2.19	2.36	2.39	2.26	1.99	1.67	1.39	1.19	1.10	1.18	1.43	1.80	2.20	2.54
STEPHENS IS.	2.86	2.78	2.57	2.30	2.03	1.83	1.76	1.81	1.95	2.13	2.32	2.42	2.39	2.23	1.98	1.72	1.50	1.37	1.38	1.51	1.73	2.00	2.29	2.54
SUNDAY 16 APRIL 2017																								
BOOBY ISLAND	2.70	2.45	2.34	2.37	2.57	2.87	3.17	3.38	3.43	3.25	2.87	2.39	1.94	1.59	1.32	1.18	1.25	1.59	2.09	2.62	3.04	3.30	3.37	3.23
GOODS ISLAND	2.59	2.37	2.20	2.15	2.21	2.40	2.69	2.91	3.01	2.93	2.66	2.28	1.89	1.55	1.26	1.04	0.95	1.12	1.56	2.09	2.55	2.87	3.00	2.96
TURTLE HEAD	2.37	2.21	2.05	1.95	1.94	2.04	2.22	2.37	2.40	2.35	2.24	2.04	1.74	1.39	1.11	0.91	0.79	0.83	1.11	1.55	1.97	2.26	2.43	2.51
NARDANA PATC	2.30	2.25	2.18	2.11	2.04	1.99	2.03	2.16	2.24	2.21	2.11	1.93	1.70	1.47	1.29	1.14	1.00	0.94	1.07	1.40	1.79	2.08	2.27	2.36
INCE POINT	2.32	2.29	2.23	2.15	2.04	1.94	1.93	2.04	2.13	2.12	2.06	1.93	1.73	1.51	1.34	1.20	1.05	0.95	1.01	1.29	1.66	1.96	2.17	2.30
TWIN ISLAND	2.44	2.49	2.45	2.33	2.13	1.93	1.84	1.88	1.96	2.02	2.08	2.06	1.93	1.73	1.53	1.35	1.17	1.04	1.04	1.23	1.52	1.82	2.10	2.30
FREDERICK PT	2.56	2.59	2.51	2.35	2.11	1.90	1.78	1.79	1.90	2.02	2.11	2.11	2.02	1.84	1.62	1.43	1.25	1.10	1.08	1.22	1.52	1.85	2.12	2.31
POLL ISLAND	2.59	2.63	2.53	2.35	2.14	1.94	1.82	1.82	1.92	2.06	2.15	2.17	2.12	1.99	1.80	1.60	1.42	1.27	1.20	1.27	1.47	1.76	2.05	2.29
COCONUT IS.	2.74	2.77	2.65	2.45	2.22	2.01	1.85	1.78	1.83	1.96	2.11	2.22	2.23	2.11	1.90	1.66	1.46	1.33	1.28	1.34	1.51	1.77	2.06	2.34
STEPHENS IS.	2.68	2.69	2.58	2.41	2.21	2.04	1.95	1.95	2.01	2.09	2.18	2.24	2.21	2.10	1.92	1.75	1.60	1.51	1.51	1.60	1.74	1.91	2.11	2.31
	0000	0100	0200	0300	0400	0500	0600	0700	0800	0900	1000	1100	1200	1300	1400	1500	1600	1700	1800	1900	2000	2100	2200	2300

	0000	0100	0200	0300	0400	0500	0600	0700	0800	0900	1000	1100	1200	1300	1400	1500	1600	1700	1800	1900	2000	2100	2200	2300
MONDAY 17 APRIL 2017																								
BOOBY ISLAND	2.96	2.67	2.45	2.40	2.50	2.75	3.04	3.29	3.41	3.35	3.07	2.63	2.15	1.73	1.39	1.17	1.11	1.30	1.73	2.26	2.77	3.16	3.37	3.37
GOODS ISLAND	2.78	2.53	2.30	2.18	2.19	2.34	2.59	2.85	3.01	3.02	2.83	2.47	2.05	1.65	1.30	1.03	0.87	0.91	1.24	1.77	2.30	2.74	2.98	3.04
TURTLE HEAD	2.47	2.31	2.12	1.99	1.95	2.03	2.20	2.40	2.51	2.50	2.38	2.17	1.85	1.47	1.11	0.86	0.71	0.70	0.91	1.33	1.82	2.23	2.48	2.57
NARDANA PATC	2.34	2.25	2.13	2.05	2.01	2.00	2.06	2.20	2.34	2.36	2.25	2.04	1.75	1.45	1.18	0.99	0.87	0.84	0.95	1.26	1.68	2.06	2.31	2.41
INCE POINT	2.32	2.26	2.16	2.08	2.02	1.98	2.00	2.11	2.24	2.27	2.19	2.02	1.76	1.47	1.22	1.04	0.93	0.88	0.95	1.20	1.58	1.95	2.21	2.33
TWIN ISLAND	2.38	2.38	2.33	2.25	2.15	2.03	1.97	2.02	2.12	2.16	2.14	2.07	1.89	1.65	1.38	1.18	1.05	1.01	1.06	1.25	1.56	1.87	2.11	2.27
FREDERICK PT	2.42	2.46	2.41	2.32	2.20	2.05	1.97	1.97	2.04	2.11	2.11	2.05	1.92	1.71	1.47	1.29	1.19	1.14	1.16	1.31	1.58	1.88	2.09	2.21
POLL ISLAND	2.44	2.48	2.41	2.29	2.16	2.04	1.97	1.98	2.06	2.16	2.20	2.16	2.04	1.86	1.65	1.47	1.35	1.30	1.31	1.40	1.58	1.80	2.01	2.17
COCONUT IS.	2.52	2.59	2.54	2.43	2.30	2.18	2.08	2.01	2.00	2.04	2.09	2.11	2.08	1.96	1.78	1.61	1.49	1.45	1.46	1.53	1.65	1.81	1.98	2.15
STEPHENS IS.	2.46	2.52	2.51	2.44	2.34	2.23	2.15	2.12	2.12	2.11	2.11	2.10	2.05	1.95	1.84	1.74	1.67	1.64	1.65	1.71	1.79	1.88	1.98	2.10
TUESDAY 18 APRIL 2017																								
BOOBY ISLAND	3.18	2.89	2.62	2.47	2.48	2.65	2.90	3.16	3.34	3.38	3.21	2.86	2.40	1.94	1.54	1.24	1.08	1.12	1.42	1.90	2.43	2.92	3.26	3.40
GOODS ISLAND	2.92	2.69	2.43	2.24	2.20	2.30	2.51	2.78	2.97	3.05	2.95	2.66	2.24	1.80	1.41	1.09	0.87	0.81	1.01	1.45	2.00	2.50	2.87	3.03
TURTLE HEAD	2.53	2.38	2.18	2.03	1.97	2.03	2.19	2.40	2.56	2.61	2.52	2.30	1.97	1.58	1.19	0.88	0.68	0.64	0.77	1.12	1.60	2.08	2.42	2.57
NARDANA PATC	2.38	2.26	2.11	2.00	1.96	2.00	2.09	2.24	2.39	2.47	2.39	2.17	1.85	1.49	1.16	0.91	0.77	0.76	0.89	1.16	1.55	1.95	2.27	2.41
INCE POINT	2.31	2.22	2.10	2.01	1.98	2.00	2.07	2.19	2.33	2.40	2.33	2.13	1.82	1.48	1.17	0.94	0.82	0.82	0.92	1.15	1.49	1.87	2.16	2.31
TWIN ISLAND	2.31	2.28	2.20	2.14	2.12	2.10	2.10	2.16	2.26	2.31	2.24	2.09	1.86	1.59	1.31	1.07	0.95	0.97	1.09	1.30	1.59	1.89	2.12	2.22
FREDERICK PT	2.27	2.29	2.26	2.23	2.22	2.19	2.15	2.16	2.20	2.23	2.16	2.02	1.83	1.61	1.37	1.18	1.12	1.16	1.25	1.41	1.64	1.90	2.06	2.10
POLL ISLAND	2.27	2.30	2.26	2.19	2.14	2.11	2.11	2.14	2.20	2.27	2.27	2.17	1.99	1.77	1.54	1.36	1.27	1.29	1.39	1.52	1.70	1.88	2.01	2.09
COCONUT IS.	2.28	2.35	2.35	2.33	2.31	2.30	2.28	2.25	2.22	2.18	2.12	2.04	1.94	1.81	1.65	1.53	1.49	1.52	1.61	1.72	1.83	1.92	1.97	2.01
STEPHENS IS.	2.22	2.32	2.38	2.40	2.41	2.38	2.34	2.30	2.26	2.19	2.09	1.99	1.90	1.81	1.74	1.71	1.72	1.76	1.81	1.85	1.88	1.89	1.89	1.91
WEDNESDAY 19 APRIL 2017																								
BOOBY ISLAND	3.33	3.10	2.82	2.60	2.51	2.58	2.78	3.03	3.24	3.35	3.29	3.04	2.65	2.20	1.76	1.39	1.14	1.06	1.22	1.59	2.08	2.60	3.04	3.31
GOODS ISLAND	2.99	2.81	2.57	2.34	2.23	2.28	2.45	2.69	2.91	3.03	3.01	2.80	2.43	1.99	1.57	1.21	0.93	0.81	0.90	1.21	1.69	2.21	2.65	2.93
TURTLE HEAD	2.55	2.39	2.20	2.04	1.98	2.03	2.18	2.39	2.58	2.67	2.63	2.43	2.10	1.70	1.31	0.96	0.72	0.63	0.71	0.97	1.39	1.85	2.26	2.49
NARDANA PATC	2.39	2.24	2.07	1.94	1.90	1.98	2.12	2.29	2.45	2.55	2.52	2.31	1.97	1.57	1.20	0.90	0.71	0.70	0.85	1.11	1.47	1.84	2.16	2.35
INCE POINT	2.29	2.16	2.02	1.91	1.90	1.99	2.11	2.26	2.41	2.50	2.46	2.25	1.92	1.53	1.19	0.91	0.75	0.76	0.91	1.15	1.47	1.79	2.08	2.24
TWIN ISLAND	2.22	2.14	2.05	2.00	2.02	2.12	2.22	2.31	2.40	2.46	2.39	2.18	1.88	1.56	1.26	1.01	0.87	0.93	1.12	1.37	1.66	1.93	2.12	2.19
FREDERICK PT	2.09	2.08	2.07	2.08	2.15	2.25	2.32	2.37	2.40	2.38	2.26	2.05	1.78	1.52	1.28	1.10	1.06	1.16	1.34	1.53	1.75	1.95	2.06	2.03
POLL ISLAND	2.10	2.09	2.06	2.05	2.08	2.15	2.23	2.31	2.37	2.39	2.35	2.20	1.97	1.70	1.44	1.26	1.20	1.27	1.43	1.63	1.83	1.98	2.05	2.04
COCONUT IS.	2.05	2.09	2.11	2.15	2.24	2.35	2.43	2.47	2.46	2.38	2.23	2.03	1.84	1.66	1.50	1.42	1.44	1.56	1.73	1.89	2.02	2.07	2.04	1.95
STEPHENS IS.	1.98	2.08	2.19	2.31	2.42	2.49	2.52	2.50	2.43	2.30	2.12	1.93	1.76	1.65	1.61	1.65	1.75	1.88	1.98	2.03	2.03	1.96	1.86	1.77
THURSDAY 20 APRIL 2017																								
BOOBY ISLAND	3.38	3.25	3.01	2.76	2.60	2.57	2.68	2.89	3.11	3.26	3.30	3.16	2.86	2.46	2.03	1.63	1.29	1.11	1.13	1.38	1.78	2.25	2.73	3.12
GOODS ISLAND	2.99	2.88	2.67	2.45	2.29	2.28	2.41	2.61	2.83	2.99	3.02	2.90	2.60	2.20	1.77	1.38	1.06	0.88	0.89	1.09	1.45	1.90	2.37	2.73
TURTLE HEAD	2.52	2.38	2.17	2.00	1.93	2.01	2.18	2.36	2.55	2.67	2.69	2.55	2.24	1.84	1.43	1.08	0.80	0.67	0.72	0.91	1.23	1.64	2.04	2.33
NARDANA PATC	2.36	2.22	2.02	1.86	1.80	1.91	2.12	2.32	2.51	2.62	2.62	2.45	2.12	1.71	1.30	0.95	0.71	0.66	0.82	1.10	1.44	1.78	2.06	2.25
INCE POINT	2.24	2.11	1.93	1.80	1.78	1.91	2.13	2.32	2.49	2.60	2.57	2.38	2.05	1.64	1.25	0.93	0.73	0.71	0.89	1.16	1.48	1.79	2.02	2.16
TWIN ISLAND	2.13	2.01	1.88	1.81	1.86	2.04	2.27	2.44	2.56	2.61	2.54	2.32	1.97	1.59	1.25	0.98	0.82	0.88	1.12	1.43	1.75	2.01	2.15	2.17
FREDERICK PT	1.93	1.85	1.83	1.87	2.01	2.21	2.41	2.55	2.61	2.57	2.41	2.13	1.80	1.47	1.20	1.01	1.00	1.15	1.38	1.64	1.88	2.06	2.11	2.01
POLL ISLAND	1.97	1.88	1.83	1.85	1.95	2.12	2.31	2.47	2.56	2.56	2.46	2.26	1.98	1.66	1.36	1.17	1.13	1.24	1.46	1.72	1.96	2.11	2.14	2.05
COCONUT IS.	1.86	1.82	1.83	1.92	2.09	2.31	2.52	2.65	2.69	2.61	2.40	2.10	1.79	1.52	1.34	1.28	1.36	1.56	1.81	2.05	2.20	2.26	2.17	1.99
STEPHENS IS.	1.74	1.81	1.96	2.16	2.38	2.57	2.67	2.70	2.62	2.45	2.20	1.91	1.65	1.48	1.44	1.54	1.74	1.96	2.15	2.25	2.23	2.11	1.91	1.70
FRIDAY 21 APRIL 2017																								
BOOBY ISLAND	3.32	3.32	3.15	2.93	2.72	2.60	2.61	2.74	2.94	3.11	3.22	3.21	3.03	2.71	2.33	1.93	1.56	1.26	1.15	1.27	1.57	1.95	2.38	2.82
GOODS ISLAND	2.91	2.89	2.74	2.54	2.37	2.29	2.37	2.54	2.72	2.88	2.97	2.93	2.73	2.40	2.01	1.63	1.27	1.01	0.94	1.08	1.33	1.66	2.07	2.46
TURTLE HEAD	2.44	2.35	2.14	1.94	1.83	1.90	2.12	2.34	2.49	2.63	2.67	2.61	2.37	2.00	1.59	1.21	0.92	0.74	0.77	0.93	1.15	1.48	1.82	2.12
NARDANA PATC	2.28	2.18	1.99	1.79	1.68	1.76	2.03	2.31	2.53	2.68	2.70	2.57	2.27	1.86	1.46	1.08	0.77	0.64	0.79	1.10	1.44	1.78	2.05	2.18
INCE POINT	2.16	2.05	1.85	1.67	1.62	1.75	2.05	2.34	2.54	2.68	2.68	2.51	2.19	1.78	1.37	1.01	0.74	0.67	0.86	1.17	1.49	1.82	2.05	2.13
TWIN ISLAND	2.07	1.91	1.73	1.61	1.63	1.86	2.21	2.49	2.68	2.77	2.70	2.47	2.10	1.69	1.30	0.99	0.79	0.82	1.09	1.46	1.82	2.13	2.27	2.22
FREDERICK PT	1.83	1.65	1.56	1.59	1.78	2.08	2.39	2.64	2.79	2.78	2.60	2.26	1.87	1.49	1.16	0.92	0.89	1.11	1.41	1.73	2.01	2.22	2.26	2.09
POLL ISLAND	1.89	1.72	1.59	1.58	1.73	2.00	2.31	2.58	2.75	2.78	2.64	2.37	2.01	1.63	1.29	1.06	1.02	1.17	1.46	1.79	2.09	2.28	2.31	2.15
COCONUT IS.	1.77	1.60	1.54	1.63	1.86	2.18	2.51	2.77	2.89	2.85	2.62	2.26	1.82	1.43	1.16	1.10	1.23	1.50	1.84	2.16	2.39	2.47	2.37	2.12
STEPHENS IS.	1.55	1.52	1.65	1.93	2.27	2.58	2.80	2.89	2.85	2.65	2.34	1.96	1.59	1.31	1.22	1.35	1.65	2.00	2.29	2.47	2.50	2.35	2.07	1.73
SATURDAY 22 APRIL 2017																								
BOOBY ISLAND	3.16	3.31	3.25	3.08	2.87	2.69	2.58	2.60	2.74	2.91	3.04	3.13	3.09	2.92	2.63	2.28	1.92	1.57	1.30	1.25	1.45	1.75	2.08	2.48
GOODS ISLAND	2.74	2.84	2.78	2.63	2.45	2.32	2.31	2.45	2.61	2.73	2.84	2.87	2.78	2.55	2.24	1.91	1.57	1.24	1.06	1.12	1.32	1.54	1.83	2.17
TURTLE HEAD	2.30	2.29	2.13	1.89	1.73	1.72	1.96	2.27	2.43	2.53	2.60	2.58	2.44	2.15	1.77	1.39	1.05	0.82	0.81	1.01	1.18	1.39	1.67	1.93
NARDANA PATC	2.20	2.12	1.96	1.75	1.58	1.58	1.84	2.22	2.50	2.69	2.78	2.67	2.40	2.01	1.62	1.26	0.91	0.68	0.73	1.07	1.45	1.79	2.09	2.22
INCE POINT	2.10	1.97	1.80	1.60	1.46	1.52	1.86	2.27	2.54	2.72	2.78	2.64	2.33	1.91	1.51	1.15	0.82	0.65	0.79	1.16	1.52	1.84	2.13	2.22
TWIN ISLAND	2.06	1.84	1.64	1.46	1.39	1.58	2.01	2.45	2.73	2.89	2.88	2.64	2.24	1.80	1.40	1.06	0.78	0.73	1.01	1.46	1.86	2.21	2.44	2.41
FREDERICK PT	1.81	1.54	1.35	1.30	1.44	1.83	2.27	2.63	2.89	2.98	2.85	2.47	1.99	1.54	1.16	0.86	0.74	0.96	1.38	1.78	2.13	2.39	2.49	2.33
POLL ISLAND	1.90	1.62	1.40	1.31	1.43	1.75	2.18	2.59	2.88	2.99	2.88	2.56	2.12	1.66	1.25	0.96	0.87	1.04	1.39	1.82	2.20	2.46	2.53	2.37
COCONUT IS.	1.80	1.49	1.29	1.31	1.56	1.96	2.39	2.78	3.03	3.07	2.87	2.46	1.96	1.44	1.03	0.86	1.00	1.36	1.79	2.21	2.56	2.72	2.63	2.35
STEPHENS IS.	1.44	1.28	1.31	1.58	2.03	2.50	2.86	3.05	3.08	2.90	2.55	2.07	1.59	1.20	0.98	1.06	1.42	1.93	2.38	2.67	2.78	2.68	2.36	1.92
SUNDAY 23 APRIL 2017																								
BOOBY ISLAND	2.90	3.19	3.29	3.20	3.03	2.84	2.63	2.49	2.52	2.65	2.77	2.90	3.00	3.00	2.87	2.63	2.33	2.00	1.65	1.40	1.41	1.63	1.88	2.17
GOODS ISLAND	2.50	2.71	2.76	2.70	2.57	2.39	2.28	2.32	2.46	2.56	2.63	2.70	2.70	2.61	2.42	2.18	1.92	1.60	1.30	1.22	1.37	1.55	1.72	1.95
TURTLE HEAD	2.13	2.22	2.12	1.92	1.69	1.56	1.69	2.08	2.34	2.41	2.47	2.48	2.40	2.24	1.94	1.59	1.24	0.95	0.82	1.03	1.29	1.42	1.61	1.83
NARDANA PATC	2.19	2.07	1.92	1.76	1.54	1.41	1.56	2.00	2.40	2.63	2.78	2.77	2.53	2.15	1.76	1.44	1.12	0.79	0.69	0.99	1.44	1.80	2.12	2.33
INCE POINT	2.14	1.95	1.76	1.58	1.37	1.30	1.54	2.06	2.46	2.68	2.82	2.78	2.49	2.06	1.63	1.31	0.97	0.69	0.69	1.07	1.53	1.86	2.18	2.38
TWIN ISLAND	2.15	1.84	1.59	1.39	1.22	1.26	1.67	2.26	2.68	2.93	3.03	2.87	2.44	1.92	1.48	1.16	0.83	0.64	0.84	1.37	1.88	2.27	2.59	2.68
FREDERICK PT	1.94	1.54	1.25	1.08	1.09	1.43	2.00	2.51	2.88	3.09	3.08	2.78	2.22	1.64	1.20	0.85	0.61	0.69	1.18	1.74	2.19	2.53	2.73	2.68
POLL ISLAND	2.04	1.65	1.31	1.10	1.12	1.41	1.91	2.45	2.89	3.13	3.12	2.83	2.34	1.77	1.25	0.87	0.71	0.83	1.22	1.74	2.24	2.61	2.78	2.68
COCONUT IS.	1.96	1.53	1.17	1.02	1.20	1.64	2.16	2.66	3.05	3.24	3.12	2.72	2.17	1.57	1.01	0.66	0.70	1.09	1.63	2.16	2.62	2.93	2.95	2.68
STEPHENS IS.	1.48	1.15	1.02	1.18	1.64	2.26	2.80	3.14	3.26	3.17	2.83	2.29	1.70	1.17	0.82	0.75	1.06	1.67	2.31	2.78	3.02	3.03	2.77	2.27
MONDAY 24 APRIL 2017																								
BOOBY ISLAND	2.58	2.98	3.24	3.29	3.18	3.00	2.76	2.48	2.31	2.35	2.45	2.55	2.71	2.89	2.96	2.91	2.71	2.45	2.13	1.77	1.54	1.59	1.78	1.98
GOODS ISLAND	2.24	2.52	2.69	2.72	2.67	2.53	2.33	2.21	2.28	2.36	2.39	2.43	2.48	2.51	2.48	2.37	2.22	2.02	1.71	1.45	1.45	1.61	1.73	1.85
TURTLE HEAD	1.99	2.12	2.13	1.98	1.74	1.52	1.46	1.75	2.16	2.27	2.29	2.32	2.28	2.19	2.04	1.76	1.45	1.14	0.91	0.98	1.35	1.56	1.64	1.80
NARDANA PATC	2.31	2.12	1.92	1.77	1.59	1.37	1.31	1.63	2.15	2.48	2.68	2.79	2.65	2.29	1.87	1.57	1.32	1.00	0.75	0.86	1.34	1.80	2.13	2.42
INCE POINT	2.30	2.05	1.77	1.58	1.39	1.19	1.22	1.67	2.25	2.56	2.75	2.84	2.66	2.23	1.76	1.41	1.15	0.83	0.64	0.89	1.46	1.89	2.19	2.48
TWIN ISLAND	2.43	1.99	1.60	1.38	1.18	1.03	1.24	1.87	2.49	2.85	3.06	3.07	2.72	2.13	1.57	1.21	0.94	0.64	0.63	1.12	1.79	2.28	2.65	2.90
FREDERICK PT	2.28	1.72	1.28	1.00	0.87	1.00	1.54	2.21	2.73	3.07	3.19	3.06	2.57	1.88	1.28	0.87	0.58	0.47	0.82	1.51	2.13	2.58	2.88	2.99
POLL ISLAND	2.33	1.85	1.36	1.01	0.88	1.05	1.50	2.13	2.73	3.14	3.28	3.11	2.65	2.01	1.36	0.85	0.57	0.60	0.94	1.51	2.15	2.67	2.97	3.00
COCONUT IS.	2.24	1.74	1.25	0.88	0.85	1.23	1.81	2.39	2.90	3.27	3.33	3.01	2.44	1.80	1.15	0.61	0.42	0.71	1.31	1.96	2.55	3.02	3.24	3.09
STEPHENS IS.	1.69	1.20	0.88	0.84	1.17	1.82	2.54	3.09	3.36	3.37	3.13	2.61	1.93	1.28	0.78	0.53	0.67	1.23	2.01	2.71	3.14	3.30	3.18	2.76
	0000	0100	0200	0300	0400	0500	0600	0700	0800	0900	1000	1100	1200	1300	1400	1500	1600	1700	1800	1900	2000	2100	2200	2300

	0000	0100	0200	0300	0400	0500	0600	0700	0800	0900	1000	1100	1200	1300	1400	1500	1600	1700	1800	1900	2000	2100	2200	2300
TUESDAY 25 APRIL 2017																								
BOOBY ISLAND	2.28	2.70	3.08	3.31	3.31	3.16	2.94	2.60	2.24	2.07	2.10	2.15	2.28	2.54	2.81	2.99	3.01	2.87	2.63	2.30	1.91	1.70	1.76	1.90
GOODS ISLAND	2.05	2.31	2.57	2.71	2.72	2.66	2.48	2.21	2.09	2.14	2.14	2.13	2.16	2.23	2.34	2.42	2.41	2.35	2.17	1.86	1.65	1.71	1.81	1.87
TURTLE HEAD	1.94	2.04	2.13	2.07	1.86	1.61	1.40	1.42	1.82	2.11	2.09	2.10	2.11	2.03	1.98	1.87	1.64	1.37	1.11	0.99	1.27	1.68	1.77	1.83
NARDANA PATC	2.50	2.32	2.03	1.82	1.67	1.46	1.23	1.29	1.74	2.23	2.48	2.67	2.70	2.42	1.98	1.64	1.45	1.24	0.95	0.83	1.16	1.72	2.11	2.41
INCE POINT	2.55	2.30	1.94	1.64	1.47	1.24	1.06	1.25	1.84	2.34	2.57	2.75	2.76	2.42	1.91	1.49	1.26	1.03	0.75	0.74	1.23	1.84	2.20	2.49
TWIN ISLAND	2.81	2.36	1.80	1.43	1.23	1.00	0.93	1.35	2.08	2.63	2.94	3.11	2.98	2.45	1.76	1.25	1.00	0.75	0.54	0.79	1.51	2.19	2.63	2.97
FREDERICK PT	2.75	2.15	1.52	1.09	0.84	0.76	1.03	1.72	2.40	2.88	3.15	3.19	2.91	2.26	1.51	0.96	0.61	0.41	0.50	1.10	1.88	2.50	2.92	3.17
POLL ISLAND	2.73	2.23	1.63	1.11	0.80	0.79	1.10	1.68	2.37	2.95	3.28	3.28	2.96	2.36	1.63	0.96	0.53	0.41	0.64	1.17	1.87	2.55	3.03	3.23
COCONUT IS.	2.64	2.10	1.53	0.99	0.68	0.82	1.36	2.00	2.59	3.09	3.37	3.25	2.75	2.09	1.41	0.77	0.32	0.35	0.88	1.61	2.31	2.91	3.34	3.43
STEPHENS IS.	2.12	1.46	0.96	0.69	0.78	1.28	2.06	2.81	3.28	3.45	3.35	2.94	2.28	1.53	0.89	0.48	0.40	0.76	1.51	2.37	3.04	3.41	3.47	3.23
WEDNESDAY 26 APRIL 2017																								
BOOBY ISLAND	2.09	2.43	2.87	3.23	3.40	3.33	3.12	2.80	2.34	1.92	1.77	1.77	1.81	2.02	2.41	2.80	3.07	3.15	3.05	2.83	2.46	2.05	1.86	1.91
GOODS ISLAND	1.98	2.16	2.41	2.67	2.78	2.76	2.65	2.37	2.05	1.91	1.90	1.84	1.81	1.86	2.00	2.23	2.43	2.51	2.51	2.33	2.05	1.89	1.93	1.96
TURTLE HEAD	1.96	2.04	2.11	2.17	2.04	1.79	1.53	1.34	1.45	1.82	1.91	1.84	1.86	1.84	1.78	1.80	1.76	1.57	1.35	1.16	1.21	1.63	1.93	1.94
NARDANA PATC	2.65	2.59	2.28	1.97	1.79	1.62	1.35	1.16	1.33	1.82	2.19	2.40	2.57	2.49	2.11	1.70	1.49	1.40	1.20	0.98	1.04	1.51	2.03	2.35
INCE POINT	2.72	2.63	2.25	1.84	1.59	1.40	1.13	1.02	1.36	1.95	2.31	2.50	2.66	2.55	2.10	1.60	1.31	1.18	0.96	0.79	0.99	1.61	2.14	2.44
TWIN ISLAND	3.12	2.84	2.23	1.66	1.35	1.14	0.89	0.95	1.52	2.22	2.66	2.94	3.03	2.74	2.08	1.40	1.02	0.86	0.64	0.61	1.10	1.91	2.52	2.91
FREDERICK PT	3.15	2.71	2.00	1.38	0.99	0.78	0.76	1.18	1.91	2.52	2.92	3.11	3.05	2.62	1.88	1.17	0.71	0.47	0.40	0.72	1.46	2.22	2.80	3.17
POLL ISLAND	3.11	2.70	2.09	1.43	0.94	0.72	0.82	1.24	1.88	2.55	3.07	3.27	3.14	2.69	2.01	1.25	0.64	0.35	0.42	0.82	1.47	2.23	2.88	3.28
COCONUT IS.	3.11	2.56	1.97	1.36	0.81	0.61	0.91	1.53	2.16	2.72	3.17	3.31	3.01	2.40	1.74	1.08	0.49	0.21	0.47	1.15	1.92	2.62	3.20	3.55
STEPHENS IS.	2.67	1.95	1.27	0.80	0.63	0.84	1.47	2.30	2.98	3.35	3.41	3.18	2.65	1.91	1.18	0.63	0.35	0.44	0.97	1.82	2.67	3.27	3.56	3.54
THURSDAY 27 APRIL 2017																								
BOOBY ISLAND	2.02	2.23	2.64	3.08	3.39	3.48	3.33	3.02	2.57	2.02	1.60	1.45	1.41	1.49	1.81	2.33	2.84	3.18	3.30	3.22	2.99	2.59	2.18	2.01
GOODS ISLAND	2.00	2.11	2.30	2.57	2.80	2.86	2.80	2.59	2.21	1.84	1.69	1.61	1.51	1.48	1.57	1.83	2.21	2.49	2.65	2.67	2.50	2.24	2.10	2.09
TURTLE HEAD	2.01	2.10	2.13	2.21	2.25	2.05	1.77	1.50	1.34	1.48	1.70	1.63	1.57	1.59	1.54	1.55	1.69	1.71	1.58	1.42	1.34	1.52	1.93	2.08
NARDANA PATC	2.64	2.78	2.61	2.25	1.98	1.83	1.60	1.30	1.16	1.38	1.78	2.05	2.25	2.35	2.17	1.77	1.50	1.45	1.41	1.24	1.15	1.35	1.83	2.24
INCE POINT	2.72	2.85	2.62	2.18	1.82	1.62	1.38	1.10	1.08	1.46	1.93	2.17	2.36	2.46	2.23	1.75	1.37	1.25	1.17	1.00	0.97	1.33	1.93	2.34
TWIN ISLAND	3.20	3.20	2.76	2.11	1.59	1.36	1.11	0.89	1.08	1.67	2.24	2.59	2.82	2.81	2.38	1.69	1.13	0.92	0.83	0.69	0.85	1.49	2.23	2.74
FREDERICK PT	3.34	3.17	2.59	1.87	1.32	1.00	0.82	0.89	1.38	2.03	2.53	2.82	2.93	2.78	2.24	1.51	0.91	0.59	0.49	0.58	1.06	1.82	2.50	3.00
POLL ISLAND	3.36	3.12	2.62	1.96	1.31	0.89	0.78	0.97	1.42	2.04	2.64	3.03	3.11	2.87	2.35	1.65	0.95	0.47	0.35	0.58	1.09	1.78	2.51	3.09
COCONUT IS.	3.48	3.04	2.47	1.87	1.23	0.74	0.68	1.09	1.69	2.26	2.76	3.10	3.08	2.65	2.04	1.44	0.85	0.37	0.29	0.73	1.46	2.20	2.85	3.38
STEPHENS IS.	3.19	2.55	1.81	1.18	0.78	0.69	1.01	1.68	2.44	3.01	3.26	3.21	2.89	2.30	1.59	0.95	0.53	0.39	0.62	1.24	2.08	2.85	3.37	3.58
FRIDAY 28 APRIL 2017																								
BOOBY ISLAND	2.04	2.15	2.43	2.88	3.30	3.55	3.54	3.28	2.85	2.28	1.69	1.29	1.13	1.09	1.23	1.68	2.31	2.90	3.29	3.43	3.37	3.12	2.69	2.30
GOODS ISLAND	2.08	2.12	2.25	2.47	2.77	2.95	2.95	2.81	2.48	2.01	1.62	1.43	1.29	1.18	1.16	1.33	1.74	2.24	2.59	2.80	2.83	2.66	2.40	2.25
TURTLE HEAD	2.07	2.14	2.20	2.24	2.36	2.34	2.10	1.80	1.52	1.36	1.43	1.46	1.33	1.29	1.28	1.26	1.40	1.65	1.74	1.68	1.60	1.60	1.83	2.11
NARDANA PATC	2.52	2.77	2.82	2.58	2.26	2.08	1.91	1.62	1.32	1.20	1.37	1.64	1.84	2.00	2.03	1.80	1.50	1.43	1.51	1.50	1.41	1.41	1.65	2.03
INCE POINT	2.61	2.85	2.87	2.57	2.16	1.89	1.71	1.41	1.16	1.17	1.48	1.78	1.96	2.12	2.13	1.85	1.46	1.27	1.30	1.26	1.18	1.27	1.65	2.12
TWIN ISLAND	3.09	3.29	3.14	2.63	2.03	1.64	1.44	1.16	1.01	1.24	1.72	2.12	2.40	2.56	2.44	1.97	1.38	1.02	0.97	0.93	0.91	1.21	1.83	2.42
FREDERICK PT	3.29	3.36	3.07	2.45	1.81	1.36	1.11	0.97	1.09	1.54	2.05	2.41	2.58	2.62	2.40	1.86	1.25	0.82	0.67	0.70	0.90	1.42	2.09	2.66
POLL ISLAND	3.37	3.35	3.05	2.52	1.87	1.31	0.99	0.96	1.18	1.59	2.12	2.59	2.84	2.80	2.51	2.00	1.37	0.80	0.50	0.55	0.87	1.39	2.04	2.67
COCONUT IS.	3.60	3.40	2.93	2.39	1.81	1.20	0.81	0.87	1.29	1.80	2.28	2.68	2.87	2.71	2.26	1.74	1.25	0.76	0.45	0.55	1.06	1.74	2.39	2.97
STEPHENS IS.	3.49	3.09	2.45	1.76	1.21	0.89	0.88	1.22	1.84	2.47	2.89	3.03	2.91	2.55	1.99	1.38	0.89	0.61	0.58	0.88	1.49	2.24	2.90	3.33
SATURDAY 29 APRIL 2017																								
BOOBY ISLAND	2.14	2.16	2.32	2.66	3.12	3.49	3.65	3.54	3.17	2.63	2.00	1.41	1.03	0.86	0.82	1.06	1.62	2.33	2.96	3.37	3.53	3.47	3.19	2.76
GOODS ISLAND	2.18	2.16	2.23	2.39	2.66	2.97	3.09	3.02	2.78	2.34	1.81	1.40	1.16	0.99	0.88	0.89	1.18	1.75	2.32	2.71	2.93	2.96	2.78	2.51
TURTLE HEAD	2.15	2.15	2.21	2.28	2.37	2.52	2.46	2.20	1.89	1.59	1.37	1.29	1.16	1.03	0.98	0.97	1.04	1.34	1.71	1.87	1.89	1.86	1.88	2.03
NARDANA PATC	2.33	2.58	2.77	2.78	2.56	2.35	2.22	2.03	1.70	1.39	1.23	1.28	1.41	1.56	1.66	1.64	1.48	1.37	1.50	1.67	1.70	1.67	1.69	1.86
INCE POINT	2.43	2.67	2.84	2.80	2.52	2.22	2.04	1.84	1.52	1.28	1.23	1.38	1.53	1.67	1.78	1.75	1.52	1.31	1.33	1.46	1.48	1.47	1.58	1.86
TWIN ISLAND	2.83	3.11	3.21	3.00	2.52	2.05	1.78	1.59	1.31	1.18	1.33	1.63	1.89	2.09	2.17	2.02	1.62	1.24	1.11	1.17	1.18	1.24	1.54	2.03
FREDERICK PT	3.05	3.26	3.25	2.91	2.36	1.85	1.52	1.31	1.18	1.28	1.60	1.93	2.14	2.23	2.23	2.01	1.58	1.15	0.92	0.93	1.03	1.26	1.70	2.22
POLL ISLAND	3.12	3.30	3.23	2.92	2.43	1.87	1.43	1.22	1.22	1.39	1.69	2.08	2.39	2.51	2.42	2.15	1.72	1.22	0.85	0.73	0.87	1.19	1.65	2.18
COCONUT IS.	3.39	3.49	3.24	2.82	2.35	1.81	1.28	1.01	1.12	1.46	1.84	2.19	2.46	2.52	2.30	1.93	1.56	1.20	0.86	0.71	0.90	1.38	1.94	2.48
STEPHENS IS.	3.49	3.37	2.98	2.40	1.82	1.36	1.11	1.11	1.40	1.89	2.36	2.65	2.70	2.56	2.23	1.79	1.35	1.01	0.83	0.86	1.13	1.64	2.27	2.82
SUNDAY 30 APRIL 2017																								
BOOBY ISLAND	2.38	2.22	2.28	2.49	2.87	3.31	3.62	3.70	3.49	3.03	2.42	1.77	1.20	0.82	0.64	0.66	0.99	1.62	2.37	3.02	3.44	3.60	3.52	3.21
GOODS ISLAND	2.32	2.21	2.22	2.33	2.54	2.86	3.14	3.20	3.06	2.71	2.19	1.63	1.20	0.92	0.73	0.63	0.72	1.15	1.82	2.43	2.85	3.06	3.05	2.85
TURTLE HEAD	2.15	2.15	2.17	2.24	2.35	2.51	2.67	2.60	2.34	2.00	1.63	1.30	1.08	0.88	0.75	0.69	0.72	0.94	1.39	1.85	2.10	2.15	2.12	2.08
NARDANA PATC	2.10	2.32	2.52	2.68	2.71	2.59	2.48	2.39	2.16	1.81	1.46	1.20	1.11	1.14	1.22	1.28	1.30	1.29	1.40	1.67	1.90	1.96	1.94	1.90
INCE POINT	2.17	2.40	2.59	2.73	2.71	2.53	2.36	2.24	2.01	1.68	1.38	1.21	1.19	1.24	1.33	1.39	1.39	1.32	1.33	1.52	1.71	1.76	1.76	1.79
TWIN ISLAND	2.46	2.76	2.97	3.03	2.85	2.49	2.17	2.00	1.78	1.50	1.32	1.31	1.43	1.56	1.68	1.75	1.66	1.45	1.30	1.36	1.48	1.51	1.57	1.75
FREDERICK PT	2.67	2.94	3.10	3.07	2.78	2.37	1.99	1.75	1.55	1.38	1.38	1.52	1.69	1.78	1.83	1.85	1.73	1.48	1.25	1.21	1.29	1.38	1.54	1.84
POLL ISLAND	2.67	3.00	3.12	3.05	2.80	2.41	1.99	1.68	1.52	1.48	1.53	1.69	1.90	2.07	2.12	2.04	1.86	1.57	1.27	1.08	1.07	1.22	1.47	1.80
COCONUT IS.	2.94	3.24	3.26	3.06	2.74	2.36	1.90	1.48	1.28	1.35	1.55	1.77	1.98	2.12	2.11	1.95	1.74	1.53	1.31	1.11	1.06	1.25	1.61	2.02
STEPHENS IS.	3.18	3.32	3.22	2.90	2.44	1.97	1.60	1.37	1.33	1.50	1.83	2.14	2.32	2.34	2.24	2.04	1.75	1.48	1.26	1.13	1.13	1.31	1.70	2.19
	0000	0100	0200	0300	0400	0500	0600	0700	0800	0900	1000	1100	1200	1300	1400	1500	1600	1700	1800	1900	2000	2100	2200	2300

	0000	0100	0200	0300	0400	0500	0600	0700	0800	0900	1000	1100	1200	1300	1400	1500	1600	1700	1800	1900	2000	2100	2200	2300
MONDAY 1 MAY 2017																								
BOOBY ISLAND	2.78	2.42	2.29	2.38	2.64	3.03	3.42	3.68	3.69	3.40	2.88	2.25	1.62	1.07	0.69	0.52	0.60	1.00	1.68	2.43	3.08	3.50	3.64	3.51
GOODS ISLAND	2.55	2.31	2.21	2.26	2.41	2.67	3.01	3.25	3.27	3.05	2.61	2.05	1.48	1.03	0.71	0.52	0.46	0.67	1.22	1.94	2.56	2.97	3.14	3.09
TURTLE HEAD	2.10	2.10	2.09	2.13	2.25	2.43	2.64	2.80	2.74	2.47	2.08	1.62	1.19	0.88	0.65	0.51	0.47	0.60	0.97	1.54	2.06	2.35	2.39	2.30
NARDANA PATC	1.94	2.05	2.20	2.39	2.57	2.66	2.66	2.64	2.56	2.30	1.91	1.47	1.10	0.90	0.85	0.88	0.96	1.10	1.28	1.57	1.92	2.16	2.22	2.13
INCE POINT	1.93	2.10	2.27	2.43	2.60	2.65	2.59	2.53	2.42	2.17	1.80	1.40	1.10	0.96	0.93	0.97	1.07	1.18	1.29	1.50	1.79	2.00	2.04	1.97
TWIN ISLAND	2.06	2.34	2.56	2.74	2.84	2.76	2.55	2.36	2.23	1.98	1.65	1.35	1.19	1.15	1.20	1.29	1.41	1.48	1.48	1.54	1.71	1.82	1.82	1.77
FREDERICK PT	2.21	2.53	2.74	2.88	2.89	2.74	2.47	2.21	2.00	1.75	1.50	1.36	1.34	1.37	1.39	1.48	1.58	1.61	1.57	1.53	1.58	1.64	1.64	1.67
POLL ISLAND	2.18	2.53	2.77	2.89	2.88	2.74	2.48	2.20	1.96	1.78	1.64	1.56	1.56	1.62	1.70	1.75	1.76	1.71	1.60	1.48	1.42	1.43	1.51	1.63
COCONUT IS.	2.41	2.76	2.98	3.02	2.91	2.72	2.43	2.07	1.72	1.52	1.48	1.52	1.59	1.68	1.76	1.78	1.76	1.71	1.66	1.55	1.43	1.40	1.50	1.70
STEPHENS IS.	2.65	2.97	3.13	3.10	2.89	2.56	2.19	1.86	1.60	1.46	1.49	1.65	1.84	1.98	2.04	2.05	2.00	1.88	1.73	1.57	1.42	1.33	1.39	1.64
TUESDAY 2 MAY 2017																								
BOOBY ISLAND	3.19	2.76	2.43	2.34	2.46	2.74	3.11	3.45	3.66	3.62	3.29	2.74	2.13	1.53	0.99	0.63	0.49	0.65	1.11	1.78	2.52	3.14	3.54	3.64
GOODS ISLAND	2.84	2.51	2.25	2.18	2.28	2.47	2.77	3.09	3.29	3.27	2.99	2.50	1.92	1.36	0.90	0.57	0.41	0.44	0.76	1.37	2.09	2.69	3.07	3.17
TURTLE HEAD	2.16	2.06	1.99	1.99	2.08	2.27	2.50	2.74	2.88	2.83	2.54	2.07	1.54	1.07	0.71	0.47	0.35	0.39	0.64	1.12	1.74	2.28	2.56	2.54
NARDANA PATC	1.99	1.90	1.91	2.03	2.24	2.49	2.67	2.75	2.77	2.66	2.37	1.91	1.40	0.97	0.70	0.58	0.62	0.80	1.08	1.42	1.80	2.17	2.38	2.37
INCE POINT	1.88	1.87	1.93	2.07	2.27	2.51	2.65	2.69	2.68	2.56	2.26	1.82	1.34	0.95	0.72	0.65	0.71	0.90	1.15	1.43	1.75	2.07	2.24	2.21
TWIN ISLAND	1.81	1.96	2.13	2.31	2.53	2.72	2.75	2.67	2.56	2.40	2.09	1.68	1.27	1.00	0.86	0.87	1.02	1.27	1.50	1.69	1.88	2.04	2.08	1.98
FREDERICK PT	1.82	2.05	2.30	2.51	2.70	2.81	2.79	2.63	2.43	2.17	1.83	1.49	1.23	1.08	1.04	1.10	1.28	1.50	1.69	1.80	1.88	1.91	1.86	1.74
POLL ISLAND	1.81	2.04	2.30	2.52	2.70	2.78	2.76	2.63	2.44	2.20	1.94	1.68	1.47	1.34	1.31	1.38	1.51	1.64	1.74	1.79	1.80	1.76	1.71	1.67
COCONUT IS.	1.95	2.22	2.50	2.72	2.84	2.86	2.78	2.58	2.27	1.93	1.65	1.48	1.37	1.33	1.38	1.49	1.62	1.75	1.86	1.90	1.86	1.74	1.63	1.59
STEPHENS IS.	2.03	2.43	2.77	2.98	3.05	2.95	2.73	2.42	2.08	1.74	1.48	1.37	1.41	1.54	1.71	1.88	2.03	2.11	2.12	2.03	1.85	1.62	1.43	1.37
WEDNESDAY 3 MAY 2017																								
BOOBY ISLAND	3.47	3.12	2.72	2.43	2.37	2.50	2.77	3.10	3.40	3.56	3.49	3.15	2.63	2.05	1.49	0.99	0.65	0.57	0.80	1.28	1.93	2.62	3.20	3.55
GOODS ISLAND	3.06	2.77	2.43	2.18	2.15	2.29	2.52	2.81	3.09	3.25	3.19	2.87	2.37	1.82	1.28	0.82	0.51	0.42	0.56	0.96	1.57	2.24	2.80	3.11
TURTLE HEAD	2.35	2.12	1.95	1.86	1.91	2.08	2.31	2.55	2.77	2.90	2.82	2.48	1.97	1.43	0.96	0.59	0.37	0.34	0.48	0.82	1.34	1.95	2.45	2.66
NARDANA PATC	2.19	1.95	1.78	1.74	1.89	2.17	2.47	2.70	2.82	2.83	2.68	2.32	1.82	1.29	0.84	0.52	0.41	0.54	0.85	1.24	1.66	2.06	2.37	2.49
INCE POINT	2.03	1.84	1.73	1.74	1.91	2.19	2.49	2.69	2.78	2.77	2.59	2.22	1.73	1.21	0.80	0.52	0.47	0.64	0.94	1.30	1.67	2.02	2.29	2.36
TWIN ISLAND	1.82	1.73	1.76	1.88	2.12	2.42	2.69	2.82	2.80	2.69	2.44	2.06	1.58	1.13	0.79	0.62	0.69	0.97	1.35	1.71	2.00	2.19	2.27	2.18
FREDERICK PT	1.65	1.67	1.83	2.07	2.35	2.63	2.83	2.89	2.78	2.55	2.19	1.77	1.36	1.02	0.81	0.81	0.99	1.28	1.62	1.92	2.12	2.19	2.10	1.90
POLL ISLAND	1.66	1.70	1.84	2.07	2.34	2.60	2.78	2.86	2.81	2.61	2.30	1.94	1.58	1.27	1.08	1.06	1.21	1.45	1.70	1.93	2.08	2.10	2.00	1.84
COCONUT IS.	1.63	1.75	1.97	2.26	2.55	2.77	2.89	2.89	2.73	2.41	2.01	1.63	1.32	1.11	1.05	1.16	1.39	1.66	1.92	2.12	2.20	2.13	1.93	1.70
STEPHENS IS.	1.52	1.84	2.24	2.63	2.92	3.07	3.06	2.89	2.59	2.18	1.75	1.38	1.17	1.16	1.32	1.60	1.89	2.16	2.34	2.39	2.28	2.03	1.71	1.42
THURSDAY 4 MAY 2017																								
BOOBY ISLAND	3.60	3.38	3.04	2.68	2.43	2.35	2.48	2.73	3.02	3.27	3.39	3.32	3.01	2.55	2.02	1.50	1.05	0.75	0.74	1.03	1.50	2.10	2.72	3.25
GOODS ISLAND	3.14	2.97	2.67	2.34	2.13	2.14	2.30	2.52	2.77	3.00	3.12	3.03	2.70	2.24	1.74	1.24	0.80	0.56	0.58	0.81	1.23	1.79	2.38	2.86
TURTLE HEAD	2.56	2.30	2.02	1.80	1.74	1.89	2.11	2.34	2.55	2.72	2.81	2.69	2.32	1.82	1.33	0.88	0.52	0.41	0.50	0.71	1.09	1.59	2.13	2.54
NARDANA PATC	2.38	2.13	1.85	1.63	1.60	1.82	2.17	2.50	2.73	2.83	2.79	2.57	2.16	1.66	1.17	0.73	0.41	0.40	0.68	1.07	1.51	1.93	2.27	2.48
INCE POINT	2.22	1.97	1.72	1.55	1.58	1.85	2.20	2.52	2.73	2.82	2.74	2.48	2.05	1.55	1.08	0.66	0.40	0.47	0.77	1.15	1.57	1.95	2.25	2.39
TWIN ISLAND	1.97	1.73	1.57	1.54	1.71	2.05	2.44	2.75	2.91	2.88	2.68	2.33	1.88	1.40	0.95	0.60	0.51	0.74	1.15	1.61	2.02	2.31	2.42	2.34
FREDERICK PT	1.68	1.51	1.47	1.63	1.95	2.31	2.65	2.91	2.98	2.86	2.53	2.07	1.60	1.16	0.79	0.63	0.76	1.07	1.47	1.87	2.22	2.40	2.37	2.12
POLL ISLAND	1.68	1.56	1.52	1.64	1.92	2.28	2.61	2.86	2.98	2.91	2.63	2.23	1.79	1.38	1.04	0.88	0.95	1.22	1.58	1.93	2.22	2.37	2.31	2.09
COCONUT IS.	1.53	1.45	1.52	1.77	2.13	2.51	2.82	3.00	3.02	2.81	2.41	1.92	1.44	1.05	0.85	0.88	1.13	1.49	1.87	2.21	2.43	2.46	2.28	1.97
STEPHENS IS.	1.28	1.37	1.69	2.15	2.60	2.95	3.15	3.17	2.99	2.62	2.13	1.62	1.19	0.95	0.98	1.26	1.67	2.07	2.39	2.60	2.63	2.44	2.09	1.69
FRIDAY 5 MAY 2017																								
BOOBY ISLAND	3.54	3.52	3.28	2.97	2.65	2.40	2.30	2.41	2.63	2.86	3.06	3.17	3.13	2.89	2.49	2.03	1.58	1.18	0.94	1.00	1.31	1.74	2.26	2.82
GOODS ISLAND	3.09	3.05	2.86	2.58	2.27	2.09	2.13	2.29	2.47	2.65	2.82	2.89	2.80	2.52	2.12	1.71	1.26	0.88	0.75	0.87	1.12	1.50	1.99	2.49
TURTLE HEAD	2.65	2.47	2.18	1.88	1.66	1.69	1.93	2.14	2.31	2.47	2.59	2.61	2.46	2.10	1.66	1.24	0.81	0.55	0.61	0.78	1.02	1.38	1.82	2.23
NARDANA PATC	2.47	2.28	2.00	1.71	1.48	1.53	1.86	2.22	2.52	2.72	2.77	2.64	2.34	1.92	1.49	1.06	0.64	0.42	0.60	0.97	1.39	1.83	2.19	2.41
INCE POINT	2.33	2.12	1.84	1.56	1.38	1.52	1.89	2.26	2.55	2.74	2.76	2.59	2.24	1.80	1.37	0.94	0.56	0.42	0.67	1.06	1.46	1.88	2.21	2.38
TWIN ISLAND	2.11	1.84	1.58	1.38	1.38	1.68	2.13	2.53	2.83	2.96	2.85	2.52	2.08	1.62	1.19	0.77	0.49	0.59	1.00	1.49	1.96	2.35	2.55	2.50
FREDERICK PT	1.80	1.52	1.33	1.28	1.53	1.95	2.38	2.75	2.99	3.02	2.79	2.35	1.83	1.35	0.93	0.61	0.60	0.90	1.33	1.77	2.19	2.51	2.59	2.38
POLL ISLAND	1.82	1.58	1.40	1.36	1.54	1.91	2.34	2.71	2.97	3.05	2.88	2.49	2.01	1.53	1.12	0.84	0.80	1.02	1.42	1.86	2.24	2.51	2.57	2.38
COCONUT IS.	1.63	1.35	1.22	1.34	1.69	2.14	2.58	2.93	3.12	3.06	2.74	2.24	1.67	1.14	0.76	0.67	0.88	1.29	1.76	2.20	2.56	2.70	2.60	2.29
STEPHENS IS.	1.35	1.16	1.26	1.65	2.18	2.67	3.03	3.22	3.21	2.96	2.50	1.95	1.40	0.96	0.78	0.94	1.38	1.89	2.34	2.67	2.83	2.77	2.47	2.04
SATURDAY 6 MAY 2017																								
BOOBY ISLAND	3.27	3.49	3.42	3.19	2.91	2.61	2.32	2.20	2.29	2.45	2.63	2.81	2.94	2.95	2.79	2.47	2.10	1.71	1.36	1.19	1.31	1.59	1.96	2.42
GOODS ISLAND	2.87	3.02	2.94	2.76	2.50	2.21	2.07	2.12	2.22	2.33	2.45	2.57	2.62	2.56	2.35	2.06	1.73	1.35	1.06	1.05	1.21	1.43	1.75	2.15
TURTLE HEAD	2.53	2.55	2.34	2.04	1.74	1.57	1.72	1.98	2.11	2.21	2.31	2.36	2.34	2.18	1.87	1.52	1.15	0.81	0.74	0.94	1.12	1.34	1.65	1.98
NARDANA PATC	2.46	2.35	2.14	1.86	1.56	1.39	1.57	1.94	2.26	2.51	2.65	2.61	2.37	2.03	1.68	1.34	0.97	0.63	0.61	0.94	1.34	1.74	2.12	2.37
INCE POINT	2.37	2.20	1.97	1.69	1.40	1.29	1.58	2.00	2.31	2.56	2.69	2.61	2.32	1.91	1.54	1.20	0.83	0.54	0.63	1.03	1.42	1.81	2.17	2.39
TWIN ISLAND	2.25	1.95	1.67	1.40	1.22	1.34	1.79	2.27	2.64	2.89	2.93	2.68	2.23	1.75	1.36	0.98	0.62	0.53	0.87	1.39	1.88	2.31	2.62	2.66
FREDERICK PT	2.00	1.63	1.35	1.15	1.20	1.58	2.06	2.52	2.85	3.02	2.94	2.58	2.05	1.52	1.08	0.71	0.53	0.75	1.20	1.69	2.13	2.51	2.72	2.64
POLL ISLAND	2.04	1.69	1.41	1.24	1.27	1.56	2.01	2.48	2.84	3.04	3.01	2.71	2.21	1.68	1.22	0.88	0.75	0.88	1.26	1.75	2.22	2.57	2.73	2.65
COCONUT IS.	1.88	1.46	1.13	1.06	1.30	1.76	2.26	2.72	3.06	3.17	2.96	2.51	1.93	1.32	0.80	0.55	0.67	1.08	1.60	2.12	2.58	2.86	2.86	2.60
STEPHENS IS.	1.60	1.23	1.07	1.25	1.74	2.32	2.80	3.11	3.25	3.14	2.78	2.24	1.66	1.13	0.77	0.73	1.09	1.66	2.22	2.64	2.91	2.98	2.79	2.39
SUNDAY 7 MAY 2017																								
BOOBY ISLAND	2.91	3.29	3.43	3.33	3.12	2.85	2.52	2.19	2.08	2.12	2.22	2.37	2.56	2.74	2.82	2.73	2.51	2.22	1.89	1.58	1.49	1.63	1.85	2.15
GOODS ISLAND	2.55	2.84	2.93	2.85	2.68	2.43	2.15	2.04	2.06	2.09	2.13	2.19	2.27	2.35	2.34	2.24	2.07	1.81	1.50	1.34	1.41	1.54	1.71	1.96
TURTLE HEAD	2.28	2.47	2.42	2.19	1.90	1.62	1.56	1.80	1.96	2.00	2.04	2.08	2.07	2.04	1.91	1.68	1.41	1.11	0.91	1.07	1.31	1.44	1.62	1.86
NARDANA PATC	2.43	2.35	2.20	2.00	1.72	1.44	1.38	1.68	2.01	2.26	2.46	2.52	2.35	2.04	1.74	1.49	1.23	0.92	0.75	0.95	1.35	1.72	2.07	2.36
INCE POINT	2.40	2.24	2.04	1.82	1.53	1.28	1.33	1.72	2.08	2.33	2.52	2.55	2.34	1.96	1.60	1.34	1.06	0.77	0.69	1.01	1.44	1.79	2.13	2.40
TWIN ISLAND	2.44	2.07	1.77	1.51	1.24	1.15	1.46	1.98	2.40	2.71	2.88	2.79	2.39	1.86	1.42	1.12	0.80	0.58	0.76	1.30	1.83	2.26	2.62	2.78
FREDERICK PT	2.26	1.81	1.45	1.19	1.05	1.25	1.73	2.23	2.64	2.90	2.96	2.74	2.25	1.68	1.20	0.83	0.58	0.63	1.06	1.60	2.08	2.48	2.77	2.82
POLL ISLAND	2.32	1.89	1.51	1.24	1.15	1.30	1.69	2.19	2.64	2.93	3.01	2.83	2.40	1.84	1.31	0.93	0.75	0.80	1.12	1.63	2.16	2.58	2.83	2.85
COCONUT IS.	2.19	1.71	1.25	0.97	1.03	1.41	1.93	2.43	2.86	3.12	3.07	2.70	2.14	1.54	0.95	0.55	0.51	0.86	1.42	1.99	2.51	2.91	3.05	2.87
STEPHENS IS.	1.91	1.46	1.13	1.06	1.36	1.93	2.51	2.92	3.15	3.17	2.95	2.48	1.90	1.34	0.89	0.68	0.86	1.38	2.03	2.55	2.90	3.07	3.02	2.70
MONDAY 8 MAY 2017																								
BOOBY ISLAND	2.56	2.99	3.29	3.37	3.25	3.04	2.74	2.35	2.02	1.91	1.90	1.96	2.12	2.36	2.61	2.76	2.74	2.60	2.38	2.07	1.82	1.78	1.89	2.05
GOODS ISLAND	2.27	2.59	2.81	2.85	2.78	2.61	2.33	2.07	1.98	1.94	1.89	1.88	1.91	2.00	2.13	2.21	2.21	2.13	1.93	1.71	1.66	1.74	1.82	1.93
TURTLE HEAD	2.08	2.27	2.38	2.28	2.05	1.77	1.55	1.63	1.84	1.86	1.83	1.82	1.80	1.77	1.77	1.70	1.53	1.33	1.14	1.18	1.47	1.64	1.72	1.85
NARDANA PATC	2.45	2.36	2.21	2.07	1.87	1.59	1.38	1.47	1.79	2.04	2.23	2.35	2.29	2.01	1.70	1.50	1.35	1.15	0.97	1.03	1.39	1.75	2.06	2.33
INCE POINT	2.47	2.31	2.08	1.90	1.68	1.41	1.25	1.47	1.86	2.12	2.31	2.41	2.32	1.99	1.60	1.35	1.18	0.97	0.83	1.01	1.47	1.84	2.12	2.39
TWIN ISLAND	2.64	2.27	1.87	1.62	1.37	1.16	1.24	1.68	2.16	2.50	2.73	2.78	2.52	2.00	1.46	1.14	0.91	0.69	0.71	1.16	1.78	2.24	2.60	2.83
FREDERICK PT	2.55	2.06	1.61	1.30	1.09	1.08	1.44	1.95	2.41	2.72	2.87	2.79	2.42	1.85	1.30	0.90	0.65	0.59	0.90	1.47	2.02	2.45	2.77	2.93
POLL ISLAND	2.61	2.17	1.70	1.33	1.14	1.17	1.43	1.88	2.38	2.76	2.93	2.86	2.53	2.00	1.43	0.98	0.75	0.76	1.02	1.49	2.05	2.55	2.88	2.98
COCONUT IS.	2.49	2.02	1.51	1.08	0.93	1.15	1.63	2.14	2.60	2.95	3.06	2.81	2.31	1.72	1.14	0.65	0.45	0.68	1.22	1.84	2.40	2.87	3.14	3.09
STEPHENS IS.	2.23	1.74	1.33	1.08	1.15	1.58	2.18	2.69	2.99	3.10	2.99	2.63	2.09	1.53	1.05	0.75	0.75	1.13	1.77	2.40	2.84	3.09	3.13	2.94
	0000	0100	0200	0300	0400	0500	0600	0700	0800	0900	1000	1100	1200	1300	1400	1500	1600	1700	1800	1900	2000	2100	2200	2300

	0000	0100	0200	0300	0400	0500	0600	0700	0800	0900	1000	1100	1200	1300	1400	1500	1600	1700	1800	1900	2000	2100	2200	2300
TUESDAY 9 MAY 2017																								
BOOBY ISLAND	2.32	2.70	3.07	3.30	3.31	3.16	2.91	2.54	2.12	1.82	1.70	1.66	1.72	1.94	2.26	2.57	2.77	2.81	2.73	2.53	2.24	2.05	2.03	2.10
GOODS ISLAND	2.11	2.36	2.62	2.78	2.79	2.70	2.50	2.20	1.97	1.86	1.75	1.66	1.62	1.65	1.81	2.02	2.17	2.27	2.24	2.10	1.97	1.98	2.00	2.03
TURTLE HEAD	2.00	2.13	2.25	2.29	2.15	1.92	1.67	1.57	1.71	1.78	1.69	1.63	1.57	1.51	1.51	1.57	1.54	1.43	1.31	1.31	1.56	1.83	1.90	1.94
NARDANA PATC	2.49	2.43	2.23	2.08	1.96	1.75	1.50	1.40	1.59	1.85	2.03	2.16	2.17	1.98	1.66	1.44	1.36	1.26	1.15	1.15	1.42	1.81	2.10	2.33
INCE POINT	2.53	2.42	2.15	1.93	1.78	1.55	1.33	1.33	1.64	1.94	2.11	2.24	2.24	2.01	1.61	1.31	1.19	1.08	0.97	1.05	1.45	1.89	2.17	2.40
TWIN ISLAND	2.82	2.50	2.04	1.70	1.50	1.27	1.18	1.44	1.92	2.29	2.54	2.67	2.57	2.14	1.56	1.12	0.93	0.77	0.72	1.03	1.66	2.22	2.60	2.85
FREDERICK PT	2.79	2.35	1.84	1.44	1.21	1.10	1.25	1.69	2.17	2.53	2.72	2.75	2.52	2.02	1.43	0.95	0.69	0.61	0.78	1.30	1.91	2.42	2.76	2.96
POLL ISLAND	2.84	2.47	1.97	1.50	1.22	1.14	1.28	1.63	2.10	2.53	2.79	2.81	2.59	2.15	1.58	1.06	0.75	0.71	0.94	1.36	1.91	2.47	2.87	3.05
COCONUT IS.	2.76	2.31	1.82	1.34	1.01	1.03	1.39	1.88	2.34	2.72	2.93	2.83	2.42	1.87	1.32	0.82	0.51	0.57	1.02	1.65	2.26	2.77	3.13	3.21
STEPHENS IS.	2.53	2.03	1.58	1.24	1.13	1.35	1.85	2.41	2.80	2.97	2.94	2.69	2.23	1.69	1.20	0.87	0.76	0.98	1.51	2.17	2.71	3.05	3.17	3.09
WEDNESDAY 10 MAY 2017																								
BOOBY ISLAND	2.23	2.49	2.84	3.15	3.29	3.23	3.03	2.70	2.27	1.86	1.61	1.48	1.43	1.56	1.87	2.26	2.62	2.84	2.92	2.86	2.65	2.39	2.23	2.21
GOODS ISLAND	2.10	2.24	2.44	2.66	2.76	2.74	2.61	2.34	2.03	1.83	1.68	1.54	1.42	1.38	1.48	1.73	2.01	2.23	2.37	2.38	2.28	2.22	2.21	2.18
TURTLE HEAD	2.01	2.08	2.15	2.23	2.19	2.02	1.81	1.63	1.62	1.71	1.63	1.51	1.41	1.32	1.27	1.35	1.46	1.46	1.41	1.42	1.62	1.95	2.09	2.08
NARDANA PATC	2.50	2.50	2.31	2.10	1.99	1.86	1.64	1.46	1.48	1.69	1.86	1.99	2.04	1.92	1.63	1.37	1.29	1.29	1.25	1.27	1.47	1.84	2.15	2.35
INCE POINT	2.56	2.53	2.28	1.99	1.82	1.67	1.46	1.35	1.49	1.76	1.94	2.07	2.11	1.98	1.64	1.28	1.13	1.11	1.06	1.12	1.42	1.90	2.23	2.43
TWIN ISLAND	2.93	2.72	2.27	1.82	1.58	1.41	1.26	1.33	1.70	2.09	2.35	2.51	2.52	2.24	1.71	1.16	0.89	0.80	0.76	0.96	1.49	2.13	2.58	2.85
FREDERICK PT	2.95	2.63	2.11	1.63	1.33	1.20	1.21	1.50	1.93	2.33	2.56	2.63	2.52	2.15	1.60	1.05	0.71	0.63	0.75	1.15	1.74	2.32	2.75	2.97
POLL ISLAND	3.00	2.72	2.26	1.75	1.36	1.19	1.25	1.48	1.86	2.28	2.59	2.70	2.57	2.23	1.74	1.19	0.80	0.68	0.86	1.25	1.77	2.34	2.81	3.07
COCONUT IS.	2.98	2.57	2.11	1.64	1.23	1.06	1.25	1.67	2.11	2.48	2.74	2.76	2.48	1.98	1.46	0.99	0.64	0.56	0.87	1.46	2.10	2.64	3.05	3.25
STEPHENS IS.	2.78	2.31	1.84	1.45	1.24	1.27	1.61	2.11	2.56	2.81	2.85	2.68	2.32	1.83	1.34	0.98	0.82	0.93	1.31	1.91	2.50	2.94	3.15	3.15
THURSDAY 11 MAY 2017																								
BOOBY ISLAND	2.25	2.40	2.67	2.98	3.21	3.27	3.12	2.83	2.41	1.97	1.61	1.39	1.26	1.27	1.50	1.90	2.36	2.73	2.95	3.04	2.95	2.73	2.49	2.36
GOODS ISLAND	2.18	2.22	2.34	2.53	2.70	2.74	2.67	2.46	2.14	1.85	1.65	1.47	1.32	1.21	1.21	1.42	1.77	2.09	2.35	2.50	2.52	2.46	2.41	2.34
TURTLE HEAD	2.08	2.10	2.12	2.17	2.20	2.10	1.92	1.74	1.64	1.65	1.60	1.44	1.32	1.20	1.10	1.12	1.30	1.44	1.48	1.52	1.68	1.99	2.23	2.24
NARDANA PATC	2.51	2.55	2.42	2.18	2.02	1.92	1.76	1.58	1.49	1.57	1.71	1.81	1.89	1.83	1.60	1.32	1.20	1.25	1.31	1.36	1.52	1.85	2.18	2.38
INCE POINT	2.57	2.59	2.42	2.11	1.87	1.75	1.59	1.44	1.44	1.62	1.79	1.89	1.97	1.90	1.64	1.29	1.08	1.09	1.12	1.19	1.42	1.85	2.25	2.45
TWIN ISLAND	2.97	2.88	2.52	2.03	1.67	1.50	1.37	1.35	1.55	1.89	2.16	2.33	2.39	2.24	1.84	1.30	0.90	0.79	0.81	0.95	1.36	1.97	2.50	2.82
FREDERICK PT	3.02	2.83	2.39	1.88	1.48	1.30	1.28	1.42	1.76	2.12	2.40	2.49	2.43	2.19	1.74	1.21	0.79	0.64	0.76	1.08	1.60	2.16	2.66	2.95
POLL ISLAND	3.08	2.88	2.51	2.03	1.58	1.31	1.28	1.43	1.71	2.05	2.37	2.54	2.49	2.24	1.84	1.35	0.91	0.70	0.80	1.16	1.65	2.20	2.69	3.01
COCONUT IS.	3.14	2.79	2.35	1.91	1.49	1.21	1.23	1.53	1.93	2.28	2.55	2.64	2.47	2.06	1.58	1.14	0.80	0.64	0.81	1.29	1.91	2.49	2.94	3.21
STEPHENS IS.	2.95	2.56	2.09	1.67	1.40	1.32	1.49	1.86	2.30	2.61	2.72	2.63	2.35	1.93	1.47	1.10	0.90	0.94	1.21	1.68	2.25	2.75	3.06	3.15
FRIDAY 12 MAY 2017																								
BOOBY ISLAND	2.32	2.38	2.56	2.83	3.10	3.25	3.20	2.96	2.57	2.11	1.68	1.39	1.19	1.10	1.21	1.55	2.03	2.51	2.87	3.08	3.13	3.00	2.76	2.54
GOODS ISLAND	2.27	2.26	2.30	2.43	2.62	2.73	2.72	2.57	2.28	1.94	1.67	1.46	1.26	1.11	1.03	1.15	1.49	1.89	2.24	2.50	2.64	2.66	2.60	2.50
TURTLE HEAD	2.18	2.14	2.12	2.13	2.18	2.17	2.03	1.87	1.73	1.66	1.59	1.41	1.25	1.12	0.99	0.94	1.08	1.34	1.51	1.61	1.75	2.01	2.30	2.37
NARDANA PATC	2.50	2.56	2.47	2.27	2.07	1.97	1.87	1.71	1.58	1.55	1.61	1.66	1.72	1.72	1.55	1.29	1.12	1.18	1.33	1.43	1.59	1.86	2.18	2.39
INCE POINT	2.57	2.61	2.50	2.24	1.96	1.82	1.71	1.57	1.50	1.56	1.68	1.74	1.80	1.79	1.61	1.30	1.05	1.04	1.16	1.26	1.46	1.81	2.21	2.46
TWIN ISLAND	2.97	2.94	2.69	2.27	1.84	1.60	1.48	1.43	1.53	1.75	1.98	2.12	2.20	2.14	1.86	1.42	1.00	0.82	0.86	1.01	1.33	1.83	2.35	2.72
FREDERICK PT	3.03	2.92	2.59	2.13	1.69	1.42	1.38	1.46	1.68	1.96	2.20	2.34	2.30	2.13	1.80	1.35	0.94	0.71	0.78	1.08	1.53	2.04	2.50	2.86
POLL ISLAND	3.10	2.96	2.66	2.25	1.81	1.49	1.38	1.46	1.66	1.92	2.18	2.36	2.37	2.19	1.88	1.47	1.06	0.79	0.80	1.09	1.55	2.07	2.55	2.90
COCONUT IS.	3.20	2.94	2.55	2.13	1.73	1.41	1.31	1.48	1.80	2.13	2.38	2.50	2.41	2.10	1.68	1.27	0.95	0.77	0.82	1.19	1.74	2.32	2.79	3.11
STEPHENS IS.	3.04	2.74	2.33	1.91	1.58	1.43	1.48	1.72	2.07	2.39	2.57	2.54	2.34	2.00	1.59	1.23	1.00	0.98	1.16	1.53	2.02	2.51	2.88	3.07
SATURDAY 13 MAY 2017																								
BOOBY ISLAND	2.42	2.40	2.50	2.72	2.98	3.18	3.23	3.09	2.75	2.28	1.81	1.45	1.19	1.02	1.01	1.24	1.69	2.22	2.68	3.01	3.19	3.18	3.01	2.75
GOODS ISLAND	2.38	2.31	2.31	2.37	2.53	2.68	2.74	2.66	2.43	2.09	1.75	1.49	1.26	1.06	0.93	0.93	1.19	1.64	2.08	2.43	2.67	2.78	2.77	2.66
TURTLE HEAD	2.28	2.20	2.14	2.12	2.15	2.20	2.14	2.00	1.87	1.75	1.63	1.43	1.20	1.05	0.92	0.81	0.88	1.16	1.48	1.69	1.86	2.07	2.33	2.46
NARDANA PATC	2.48	2.53	2.48	2.33	2.13	2.02	1.97	1.84	1.71	1.62	1.58	1.56	1.55	1.55	1.46	1.24	1.06	1.08	1.30	1.50	1.67	1.90	2.18	2.39
INCE POINT	2.56	2.59	2.52	2.32	2.06	1.89	1.82	1.71	1.61	1.59	1.62	1.63	1.62	1.63	1.53	1.29	1.04	0.98	1.15	1.34	1.53	1.82	2.16	2.43
TWIN ISLAND	2.91	2.92	2.75	2.43	2.05	1.75	1.62	1.54	1.58	1.72	1.86	1.94	1.97	1.95	1.78	1.46	1.10	0.89	0.93	1.10	1.38	1.80	2.24	2.59
FREDERICK PT	3.00	2.94	2.70	2.31	1.92	1.61	1.49	1.53	1.67	1.88	2.05	2.16	2.15	2.01	1.77	1.42	1.08	0.85	0.85	1.11	1.51	1.97	2.38	2.71
POLL ISLAND	3.05	2.98	2.74	2.40	2.01	1.68	1.51	1.54	1.69	1.87	2.05	2.19	2.21	2.09	1.85	1.53	1.19	0.92	0.87	1.08	1.48	1.95	2.40	2.76
COCONUT IS.	3.19	3.03	2.70	2.32	1.95	1.63	1.45	1.50	1.73	2.02	2.24	2.37	2.33	2.10	1.74	1.39	1.11	0.92	0.91	1.15	1.60	2.14	2.61	2.96
STEPHENS IS.	3.05	2.85	2.52	2.13	1.79	1.58	1.54	1.66	1.91	2.18	2.38	2.42	2.29	2.02	1.69	1.36	1.13	1.06	1.17	1.44	1.83	2.27	2.65	2.91
SUNDAY 14 MAY 2017																								
BOOBY ISLAND	2.54	2.43	2.46	2.62	2.86	3.08	3.20	3.16	2.93	2.51	2.02	1.58	1.26	1.03	0.92	1.01	1.36	1.88	2.42	2.86	3.15	3.27	3.19	2.97
GOODS ISLAND	2.49	2.36	2.31	2.34	2.44	2.61	2.72	2.73	2.58	2.28	1.90	1.57	1.30	1.07	0.88	0.80	0.94	1.34	1.85	2.29	2.63	2.82	2.88	2.81
TURTLE HEAD	2.39	2.26	2.16	2.11	2.12	2.19	2.22	2.14	2.01	1.88	1.73	1.51	1.22	1.00	0.87	0.74	0.73	0.95	1.34	1.70	1.95	2.15	2.36	2.51
NARDANA PATC	2.46	2.47	2.44	2.33	2.18	2.06	2.03	1.98	1.85	1.73	1.63	1.53	1.43	1.38	1.33	1.18	1.00	0.98	1.20	1.51	1.75	1.97	2.20	2.38
INCE POINT	2.52	2.54	2.49	2.34	2.14	1.97	1.91	1.86	1.75	1.68	1.64	1.59	1.50	1.45	1.40	1.24	1.03	0.93	1.08	1.37	1.61	1.86	2.14	2.38
TWIN ISLAND	2.78	2.84	2.73	2.49	2.18	1.91	1.77	1.70	1.67	1.75	1.83	1.84	1.79	1.74	1.63	1.41	1.13	0.96	0.99	1.20	1.46	1.81	2.20	2.49
FREDERICK PT	2.90	2.90	2.74	2.43	2.08	1.80	1.64	1.63	1.71	1.85	1.97	2.02	1.99	1.87	1.69	1.44	1.15	0.97	0.95	1.16	1.52	1.92	2.30	2.57
POLL ISLAND	2.95	2.94	2.76	2.48	2.16	1.85	1.66	1.65	1.75	1.88	2.00	2.07	2.06	1.96	1.77	1.53	1.28	1.06	0.99	1.12	1.44	1.85	2.26	2.60
COCONUT IS.	3.12	3.04	2.79	2.47	2.14	1.84	1.62	1.57	1.71	1.93	2.13	2.24	2.23	2.06	1.78	1.49	1.25	1.09	1.04	1.18	1.52	1.97	2.41	2.76
STEPHENS IS.	2.98	2.88	2.64	2.32	2.00	1.76	1.65	1.69	1.83	2.03	2.20	2.27	2.21	2.02	1.75	1.48	1.27	1.17	1.22	1.41	1.70	2.06	2.42	2.70
MONDAY 15 MAY 2017																								
BOOBY ISLAND	2.70	2.51	2.44	2.53	2.73	2.96	3.13	3.18	3.05	2.73	2.27	1.79	1.40	1.11	0.92	0.88	1.09	1.54	2.10	2.62	3.02	3.26	3.30	3.16
GOODS ISLAND	2.63	2.43	2.31	2.30	2.37	2.52	2.67	2.74	2.69	2.46	2.11	1.73	1.40	1.12	0.89	0.74	0.76	1.05	1.56	2.09	2.52	2.80	2.93	2.91
TURTLE HEAD	2.48	2.33	2.19	2.10	2.09	2.16	2.24	2.24	2.15	2.02	1.86	1.63	1.32	1.01	0.83	0.70	0.64	0.77	1.14	1.59	1.97	2.22	2.40	2.53
NARDANA PATC	2.45	2.42	2.38	2.30	2.19	2.09	2.07	2.08	2.01	1.87	1.73	1.57	1.40	1.26	1.18	1.09	0.96	0.92	1.08	1.43	1.78	2.03	2.23	2.37
INCE POINT	2.48	2.48	2.43	2.33	2.18	2.04	1.97	1.97	1.91	1.81	1.71	1.60	1.45	1.31	1.24	1.16	1.01	0.92	1.01	1.31	1.65	1.91	2.14	2.32
TWIN ISLAND	2.66	2.71	2.66	2.49	2.24	2.02	1.90	1.86	1.81	1.81	1.84	1.81	1.70	1.57	1.46	1.32	1.14	1.00	1.03	1.25	1.54	1.84	2.16	2.41
FREDERICK PT	2.76	2.81	2.72	2.51	2.21	1.96	1.80	1.75	1.79	1.85	1.91	1.92	1.86	1.73	1.57	1.41	1.22	1.07	1.06	1.23	1.54	1.88	2.20	2.44
POLL ISLAND	2.81	2.84	2.73	2.52	2.26	2.00	1.82	1.77	1.83	1.92	1.98	2.00	1.95	1.84	1.67	1.49	1.32	1.18	1.12	1.21	1.46	1.79	2.12	2.41
COCONUT IS.	2.96	2.98	2.82	2.57	2.31	2.05	1.83	1.71	1.75	1.88	2.03	2.12	2.11	1.99	1.78	1.55	1.37	1.26	1.22	1.29	1.50	1.84	2.20	2.52
STEPHENS IS.	2.84	2.84	2.70	2.47	2.20	1.97	1.82	1.77	1.82	1.92	2.04	2.12	2.09	1.97	1.78	1.58	1.41	1.32	1.33	1.44	1.63	1.89	2.18	2.46
TUESDAY 16 MAY 2017																								
BOOBY ISLAND	2.89	2.63	2.47	2.47	2.60	2.82	3.02	3.14	3.11	2.91	2.53	2.06	1.61	1.25	0.99	0.86	0.92	1.24	1.75	2.32	2.81	3.16	3.33	3.28
GOODS ISLAND	2.76	2.53	2.34	2.27	2.31	2.42	2.60	2.72	2.73	2.61	2.32	1.93	1.55	1.22	0.95	0.75	0.68	0.83	1.26	1.82	2.33	2.72	2.92	2.96
TURTLE HEAD	2.53	2.39	2.23	2.12	2.07	2.12	2.23	2.30	2.28	2.16	1.99	1.76	1.45	1.10	0.83	0.68	0.59	0.65	0.95	1.41	1.88	2.23	2.43	2.52
NARDANA PATC	2.42	2.38	2.31	2.25	2.18	2.12	2.11	2.14	2.13	2.03	1.86	1.65	1.42	1.20	1.05	0.97	0.91	0.89	1.01	1.32	1.72	2.04	2.25	2.36
INCE POINT	2.42	2.40	2.35	2.29	2.19	2.09	2.04	2.05	2.05	1.95	1.81	1.64	1.44	1.24	1.11	1.04	0.98	0.93	1.00	1.24	1.61	1.92	2.14	2.28
TWIN ISLAND	2.55	2.58	2.55	2.46	2.29	2.11	2.00	1.98	1.97	1.91	1.87	1.79	1.65	1.47	1.32	1.21	1.12	1.05	1.08	1.27	1.58	1.87	2.12	2.32
FREDERICK PT	2.60	2.67	2.64	2.54	2.34	2.12	1.97	1.90	1.90	1.89	1.87	1.84	1.75	1.61	1.46	1.35	1.26	1.18	1.17	1.31	1.57	1.86	2.09	2.28
POLL ISLAND	2.62	2.70	2.65	2.52	2.34	2.15	1.98	1.91	1.92	1.97	1.99	1.95	1.86	1.73	1.57	1.42	1.33	1.27	1.26	1.34	1.52	1.76	2.01	2.23
COCONUT IS.	2.74	2.83	2.77	2.62	2.44	2.25	2.07	1.92	1.86	1.88	1.95	1.99	1.98	1.89	1.74	1.58	1.47	1.42	1.41	1.45	1.57	1.77	2.02	2.27
STEPHENS IS.	2.65	2.72	2.68	2.56	2.37	2.17	2.01	1.91	1.86	1.87	1.92	1.96	1.96	1.90	1.78	1.66	1.56	1.48	1.47	1.51	1.62	1.77	1.97	2.20
	0000	0100	0200	0300	0400	0500	0600	0700	0800	0900	1000	1100	1200	1300	1400	1500	1600	1700	1800	1900	2000	2100	2200	2300

	0000	0100	0200	0300	0400	0500	0600	0700	0800	0900	1000	1100	1200	1300	1400	1500	1600	1700	1800	1900	2000	2100	2200	2300
WEDNESDAY 17 MAY 2017																								
BOOBY ISLAND	3.07	2.78	2.55	2.45	2.50	2.67	2.88	3.05	3.11	3.01	2.74	2.33	1.87	1.45	1.12	0.91	0.86	1.03	1.44	1.98	2.54	2.99	3.27	3.34
GOODS ISLAND	2.85	2.63	2.40	2.27	2.26	2.34	2.50	2.67	2.74	2.70	2.49	2.14	1.73	1.36	1.04	0.81	0.68	0.72	1.01	1.53	2.09	2.56	2.86	2.97
TURTLE HEAD	2.52	2.41	2.25	2.14	2.08	2.10	2.20	2.32	2.36	2.30	2.13	1.88	1.57	1.23	0.91	0.69	0.58	0.60	0.80	1.22	1.71	2.15	2.42	2.52
NARDANA PATC	2.37	2.32	2.24	2.18	2.16	2.14	2.15	2.19	2.22	2.17	2.00	1.76	1.47	1.20	0.99	0.87	0.84	0.88	0.99	1.26	1.63	1.99	2.24	2.35
INCE POINT	2.33	2.31	2.26	2.21	2.18	2.14	2.12	2.13	2.15	2.10	1.95	1.72	1.46	1.22	1.03	0.93	0.91	0.93	1.02	1.23	1.55	1.89	2.13	2.24
TWIN ISLAND	2.42	2.44	2.42	2.38	2.32	2.21	2.12	2.09	2.10	2.05	1.93	1.79	1.61	1.41	1.22	1.11	1.08	1.11	1.18	1.35	1.61	1.88	2.09	2.23
FREDERICK PT	2.41	2.49	2.51	2.49	2.42	2.29	2.16	2.07	2.03	1.98	1.88	1.77	1.64	1.50	1.36	1.27	1.26	1.28	1.32	1.43	1.62	1.85	2.01	2.11
POLL ISLAND	2.40	2.50	2.51	2.46	2.38	2.27	2.16	2.08	2.05	2.04	2.01	1.92	1.79	1.63	1.48	1.36	1.31	1.33	1.39	1.48	1.62	1.79	1.95	2.07
COCONUT IS.	2.48	2.60	2.63	2.59	2.51	2.42	2.29	2.16	2.04	1.96	1.91	1.88	1.83	1.75	1.65	1.57	1.53	1.55	1.59	1.65	1.72	1.81	1.92	2.05
STEPHENS IS.	2.42	2.56	2.61	2.59	2.50	2.36	2.21	2.08	1.97	1.88	1.82	1.81	1.81	1.79	1.75	1.72	1.69	1.67	1.65	1.65	1.67	1.72	1.80	1.95
THURSDAY 18 MAY 2017																								
BOOBY ISLAND	3.21	2.94	2.67	2.48	2.44	2.54	2.72	2.92	3.05	3.06	2.89	2.57	2.14	1.71	1.32	1.02	0.88	0.94	1.22	1.68	2.22	2.75	3.14	3.33
GOODS ISLAND	2.90	2.71	2.48	2.29	2.23	2.28	2.41	2.58	2.72	2.73	2.62	2.34	1.94	1.53	1.17	0.89	0.73	0.71	0.88	1.28	1.82	2.34	2.74	2.93
TURTLE HEAD	2.48	2.38	2.23	2.12	2.07	2.09	2.17	2.30	2.39	2.38	2.27	2.02	1.69	1.34	1.02	0.75	0.62	0.60	0.73	1.05	1.53	1.99	2.35	2.50
NARDANA PATC	2.33	2.24	2.14	2.08	2.10	2.15	2.19	2.25	2.30	2.29	2.15	1.91	1.58	1.25	0.97	0.80	0.76	0.84	1.00	1.25	1.58	1.92	2.19	2.32
INCE POINT	2.24	2.18	2.12	2.09	2.12	2.16	2.18	2.22	2.26	2.23	2.09	1.85	1.54	1.23	0.99	0.84	0.82	0.91	1.05	1.27	1.55	1.84	2.09	2.20
TWIN ISLAND	2.27	2.26	2.24	2.24	2.28	2.29	2.26	2.24	2.24	2.19	2.06	1.85	1.60	1.35	1.14	1.02	1.02	1.13	1.28	1.47	1.70	1.92	2.09	2.16
FREDERICK PT	2.19	2.26	2.32	2.37	2.41	2.41	2.36	2.28	2.20	2.10	1.95	1.75	1.56	1.38	1.25	1.19	1.23	1.33	1.46	1.60	1.75	1.89	1.98	1.99
POLL ISLAND	2.17	2.24	2.30	2.34	2.36	2.36	2.34	2.28	2.21	2.14	2.05	1.90	1.72	1.53	1.37	1.28	1.28	1.36	1.50	1.64	1.77	1.87	1.94	1.96
COCONUT IS.	2.19	2.32	2.40	2.46	2.51	2.53	2.49	2.40	2.27	2.12	1.94	1.79	1.67	1.58	1.52	1.50	1.56	1.66	1.77	1.86	1.91	1.93	1.92	1.90
STEPHENS IS.	2.14	2.34	2.48	2.57	2.59	2.54	2.42	2.27	2.11	1.94	1.77	1.66	1.62	1.63	1.67	1.74	1.81	1.86	1.87	1.85	1.80	1.74	1.70	1.73
FRIDAY 19 MAY 2017																								
BOOBY ISLAND	3.30	3.09	2.81	2.55	2.42	2.42	2.56	2.74	2.91	3.01	2.97	2.76	2.41	2.00	1.58	1.23	0.98	0.93	1.10	1.46	1.94	2.46	2.94	3.25
GOODS ISLAND	2.93	2.77	2.54	2.32	2.21	2.22	2.32	2.46	2.63	2.72	2.68	2.49	2.15	1.75	1.35	1.02	0.80	0.75	0.87	1.14	1.58	2.09	2.55	2.85
TURTLE HEAD	2.46	2.32	2.16	2.04	2.01	2.07	2.14	2.24	2.36	2.41	2.36	2.16	1.84	1.47	1.13	0.85	0.68	0.65	0.74	0.96	1.36	1.81	2.20	2.44
NARDANA PATC	2.30	2.17	2.02	1.94	1.96	2.08	2.20	2.30	2.37	2.38	2.28	2.06	1.73	1.36	1.02	0.78	0.69	0.79	1.00	1.27	1.59	1.90	2.14	2.28
INCE POINT	2.19	2.07	1.97	1.93	1.98	2.11	2.22	2.30	2.36	2.34	2.22	1.99	1.66	1.30	0.99	0.79	0.74	0.86	1.07	1.31	1.60	1.87	2.07	2.17
TWIN ISLAND	2.15	2.08	2.02	2.03	2.13	2.28	2.37	2.40	2.40	2.34	2.19	1.95	1.65	1.35	1.09	0.93	0.93	1.10	1.34	1.59	1.85	2.04	2.13	2.14
FREDERICK PT	1.98	1.99	2.04	2.16	2.31	2.43	2.50	2.50	2.42	2.27	2.06	1.79	1.53	1.29	1.12	1.07	1.18	1.36	1.56	1.77	1.94	2.04	2.04	1.95
POLL ISLAND	1.97	1.98	2.03	2.13	2.26	2.38	2.47	2.49	2.43	2.31	2.12	1.91	1.67	1.43	1.25	1.18	1.23	1.38	1.59	1.80	1.96	2.03	2.02	1.94
COCONUT IS.	1.93	2.01	2.12	2.26	2.41	2.55	2.63	2.62	2.52	2.33	2.06	1.77	1.53	1.38	1.33	1.38	1.52	1.72	1.92	2.08	2.15	2.13	2.03	1.88
STEPHENS IS.	1.85	2.04	2.27	2.48	2.62	2.68	2.63	2.50	2.30	2.05	1.78	1.55	1.41	1.40	1.51	1.69	1.88	2.04	2.13	2.12	2.03	1.87	1.71	1.59
SATURDAY 20 MAY 2017																								
BOOBY ISLAND	3.34	3.21	2.95	2.67	2.44	2.34	2.38	2.53	2.70	2.85	2.94	2.88	2.64	2.30	1.90	1.53	1.20	1.02	1.05	1.33	1.72	2.17	2.66	3.09
GOODS ISLAND	2.92	2.82	2.61	2.37	2.19	2.15	2.22	2.33	2.46	2.60	2.65	2.57	2.33	1.99	1.61	1.25	0.95	0.82	0.90	1.12	1.43	1.86	2.32	2.69
TURTLE HEAD	2.45	2.30	2.09	1.93	1.88	1.97	2.09	2.16	2.26	2.35	2.35	2.25	1.99	1.63	1.27	0.96	0.75	0.71	0.82	0.98	1.26	1.65	2.03	2.33
NARDANA PATC	2.28	2.14	1.95	1.79	1.77	1.92	2.13	2.29	2.41	2.46	2.38	2.18	1.88	1.52	1.16	0.83	0.66	0.71	0.98	1.29	1.62	1.94	2.16	2.27
INCE POINT	2.15	2.02	1.84	1.73	1.77	1.95	2.17	2.31	2.42	2.45	2.34	2.11	1.79	1.43	1.08	0.79	0.67	0.78	1.06	1.35	1.65	1.96	2.13	2.19
TWIN ISLAND	2.07	1.96	1.83	1.77	1.88	2.14	2.37	2.50	2.56	2.52	2.34	2.06	1.73	1.41	1.10	0.87	0.82	1.02	1.35	1.68	1.99	2.22	2.28	2.20
FREDERICK PT	1.84	1.75	1.74	1.85	2.10	2.35	2.54	2.64	2.64	2.50	2.22	1.87	1.54	1.25	1.00	0.90	1.05	1.34	1.63	1.91	2.14	2.27	2.23	2.03
POLL ISLAND	1.84	1.76	1.74	1.83	2.04	2.29	2.51	2.64	2.66	2.53	2.28	1.96	1.64	1.35	1.12	1.03	1.11	1.35	1.64	1.94	2.16	2.27	2.21	2.04
COCONUT IS.	1.76	1.72	1.79	1.97	2.21	2.47	2.68	2.79	2.75	2.56	2.24	1.85	1.47	1.18	1.08	1.16	1.40	1.71	2.03	2.28	2.42	2.40	2.25	2.01
STEPHENS IS.	1.57	1.70	1.95	2.28	2.57	2.76	2.82	2.74	2.54	2.23	1.86	1.51	1.24	1.13	1.23	1.50	1.86	2.17	2.37	2.44	2.36	2.14	1.85	1.57
SUNDAY 21 MAY 2017																								
BOOBY ISLAND	3.31	3.30	3.10	2.82	2.54	2.31	2.21	2.27	2.42	2.58	2.73	2.83	2.78	2.57	2.26	1.91	1.57	1.28	1.14	1.26	1.59	1.97	2.39	2.84
GOODS ISLAND	2.88	2.86	2.70	2.46	2.22	2.07	2.08	2.18	2.27	2.38	2.49	2.53	2.43	2.19	1.88	1.57	1.24	1.00	0.97	1.16	1.41	1.72	2.10	2.49
TURTLE HEAD	2.44	2.32	2.09	1.86	1.72	1.76	1.96	2.08	2.13	2.20	2.24	2.21	2.08	1.79	1.45	1.12	0.85	0.74	0.88	1.10	1.28	1.57	1.90	2.19
NARDANA PATC	2.26	2.14	1.95	1.72	1.58	1.67	1.94	2.20	2.37	2.48	2.46	2.28	2.00	1.66	1.33	0.99	0.71	0.65	0.90	1.30	1.65	2.00	2.27	2.35
INCE POINT	2.13	2.00	1.80	1.60	1.53	1.68	2.00	2.25	2.40	2.51	2.46	2.23	1.91	1.54	1.21	0.88	0.65	0.67	0.99	1.38	1.70	2.04	2.28	2.31
TWIN ISLAND	2.05	1.89	1.72	1.57	1.58	1.85	2.23	2.50	2.65	2.69	2.54	2.21	1.82	1.46	1.16	0.87	0.71	0.87	1.29	1.72	2.09	2.40	2.54	2.42
FREDERICK PT	1.79	1.62	1.50	1.50	1.74	2.13	2.46	2.68	2.78	2.73	2.47	2.04	1.59	1.24	0.94	0.75	0.81	1.19	1.63	2.00	2.31	2.53	2.55	2.30
POLL ISLAND	1.82	1.63	1.51	1.52	1.72	2.05	2.42	2.69	2.82	2.77	2.52	2.12	1.68	1.29	1.00	0.86	0.92	1.20	1.61	2.02	2.35	2.53	2.51	2.29
COCONUT IS.	1.74	1.53	1.48	1.62	1.92	2.28	2.61	2.85	2.93	2.80	2.47	2.02	1.52	1.08	0.83	0.86	1.15	1.59	2.03	2.41	2.67	2.74	2.58	2.27
STEPHENS IS.	1.39	1.37	1.55	1.92	2.38	2.75	2.95	2.96	2.81	2.48	2.03	1.55	1.15	0.90	0.88	1.16	1.65	2.17	2.55	2.73	2.73	2.53	2.16	1.74
MONDAY 22 MAY 2017																								
BOOBY ISLAND	3.20	3.34	3.24	2.99	2.70	2.39	2.12	2.01	2.09	2.23	2.38	2.57	2.71	2.72	2.57	2.31	2.02	1.72	1.44	1.34	1.53	1.85	2.18	2.58
GOODS ISLAND	2.78	2.87	2.77	2.59	2.33	2.07	1.93	1.98	2.06	2.12	2.21	2.31	2.35	2.29	2.11	1.88	1.63	1.34	1.16	1.23	1.47	1.70	1.97	2.30
TURTLE HEAD	2.38	2.36	2.16	1.89	1.64	1.54	1.69	1.93	1.98	2.01	2.07	2.07	2.03	1.89	1.61	1.31	1.01	0.81	0.87	1.19	1.41	1.59	1.86	2.11
NARDANA PATC	2.31	2.16	1.98	1.75	1.50	1.41	1.62	1.99	2.24	2.41	2.50	2.38	2.10	1.76	1.45	1.18	0.87	0.66	0.77	1.22	1.67	2.04	2.37	2.52
INCE POINT	2.21	2.02	1.82	1.59	1.37	1.37	1.67	2.07	2.30	2.46	2.54	2.37	2.04	1.65	1.31	1.04	0.73	0.59	0.82	1.33	1.75	2.08	2.41	2.53
TWIN ISLAND	2.16	1.89	1.68	1.48	1.33	1.46	1.90	2.35	2.62	2.76	2.74	2.45	1.98	1.51	1.19	0.93	0.67	0.67	1.08	1.67	2.14	2.52	2.78	2.77
FREDERICK PT	1.91	1.60	1.38	1.25	1.32	1.72	2.23	2.59	2.81	2.88	2.74	2.33	1.75	1.26	0.92	0.66	0.56	0.86	1.46	2.00	2.41	2.73	2.88	2.73
POLL ISLAND	1.96	1.63	1.38	1.27	1.36	1.69	2.15	2.59	2.87	2.94	2.78	2.39	1.85	1.33	0.93	0.69	0.68	0.95	1.43	1.99	2.46	2.76	2.85	2.68
COCONUT IS.	1.90	1.53	1.28	1.26	1.53	1.96	2.40	2.76	2.99	3.01	2.73	2.25	1.68	1.13	0.70	0.55	0.78	1.30	1.88	2.41	2.83	3.06	2.99	2.66
STEPHENS IS.	1.38	1.17	1.17	1.46	1.99	2.55	2.95	3.11	3.05	2.78	2.31	1.72	1.18	0.77	0.59	0.74	1.24	1.94	2.55	2.93	3.07	2.98	2.63	2.11
TUESDAY 23 MAY 2017																								
BOOBY ISLAND	2.99	3.28	3.34	3.18	2.89	2.57	2.19	1.86	1.75	1.84	1.95	2.13	2.39	2.62	2.71	2.64	2.45	2.22	1.94	1.66	1.60	1.80	2.07	2.37
GOODS ISLAND	2.62	2.82	2.84	2.70	2.49	2.20	1.89	1.76	1.81	1.85	1.88	1.97	2.08	2.18	2.20	2.11	1.98	1.78	1.53	1.41	1.56	1.77	1.96	2.19
TURTLE HEAD	2.30	2.40	2.27	2.00	1.71	1.45	1.39	1.64	1.82	1.80	1.83	1.87	1.85	1.83	1.72	1.49	1.23	0.97	0.86	1.13	1.54	1.72	1.89	2.11
NARDANA PATC	2.46	2.27	2.04	1.83	1.55	1.29	1.27	1.61	1.99	2.22	2.40	2.44	2.21	1.86	1.53	1.31	1.09	0.80	0.71	1.04	1.61	2.05	2.40	2.68
INCE POINT	2.41	2.16	1.88	1.66	1.39	1.17	1.27	1.71	2.10	2.30	2.47	2.48	2.20	1.78	1.39	1.14	0.90	0.64	0.65	1.11	1.72	2.12	2.45	2.72
TWIN ISLAND	2.46	2.04	1.72	1.50	1.25	1.13	1.42	1.99	2.43	2.69	2.83	2.70	2.25	1.67	1.21	0.96	0.72	0.54	0.76	1.43	2.10	2.56	2.92	3.09
FREDERICK PT	2.27	1.76	1.41	1.17	1.05	1.23	1.78	2.32	2.69	2.89	2.91	2.65	2.09	1.43	0.95	0.63	0.44	0.52	1.07	1.80	2.38	2.82	3.11	3.15
POLL ISLAND	2.30	1.83	1.42	1.15	1.09	1.29	1.74	2.28	2.74	2.98	2.97	2.68	2.16	1.52	0.96	0.59	0.47	0.64	1.10	1.75	2.40	2.88	3.12	3.09
COCONUT IS.	2.22	1.75	1.30	1.04	1.12	1.53	2.05	2.51	2.88	3.09	2.98	2.54	1.94	1.33	0.76	0.38	0.40	0.86	1.56	2.23	2.80	3.23	3.37	3.14
STEPHENS IS.	1.58	1.17	0.95	1.02	1.45	2.12	2.74	3.11	3.20	3.05	2.65	2.04	1.36	0.80	0.44	0.38	0.74	1.46	2.29	2.93	3.27	3.34	3.14	2.66
WEDNESDAY 24 MAY 2017																								
BOOBY ISLAND	2.75	3.12	3.35	3.34	3.11	2.78	2.38	1.91	1.54	1.45	1.52	1.63	1.87	2.23	2.57	2.78	2.79	2.66	2.48	2.19	1.90	1.85	2.03	2.25
GOODS ISLAND	2.46	2.71	2.86	2.81	2.65	2.40	2.03	1.67	1.55	1.57	1.56	1.59	1.69	1.86	2.05	2.18	2.19	2.16	1.99	1.77	1.72	1.87	2.02	2.17
TURTLE HEAD	2.27	2.39	2.40	2.18	1.88	1.55	1.28	1.29	1.55	1.61	1.56	1.61	1.63	1.62	1.66	1.59	1.41	1.20	1.00	1.04	1.49	1.88	1.99	2.14
NARDANA PATC	2.70	2.50	2.21	1.96	1.71	1.38	1.11	1.19	1.59	1.94	2.16	2.34	2.30	1.98	1.61	1.37	1.24	1.03	0.81	0.89	1.40	1.99	2.38	2.71
INCE POINT	2.71	2.44	2.08	1.78	1.53	1.20	1.01	1.23	1.72	2.05	2.26	2.43	2.35	1.96	1.51	1.20	1.04	0.81	0.63	0.84	1.49	2.09	2.45	2.78
TWIN ISLAND	2.90	2.42	1.91	1.59	1.34	1.04	1.01	1.45	2.05	2.46	2.72	2.81	2.55	1.97	1.35	0.96	0.79	0.56	0.52	1.01	1.83	2.49	2.93	3.25
FREDERICK PT	2.80	2.18	1.63	1.26	1.00	0.90	1.22	1.85	2.38	2.73	2.90	2.86	2.46	1.78	1.12	0.68	0.43	0.34	0.63	1.38	2.15	2.75	3.18	3.41
POLL ISLAND	2.77	2.25	1.68	1.23	0.98	0.99	1.29	1.82	2.40	2.83	3.01	2.90	2.50	1.87	1.18	0.63	0.34	0.37	0.72	1.35	2.11	2.80	3.24	3.40
COCONUT IS.	2.67	2.14	1.59	1.09	0.86	1.07	1.58	2.12	2.59	2.96	3.09	2.83	2.26	1.62	1.01	0.45	0.18	0.41	1.07	1.86	2.56	3.16	3.56	3.57
STEPHENS IS.	2.02	1.41	0.98	0.79	0.95	1.52	2.28	2.89	3.18	3.19	2.94	2.43	1.72	1.02	0.49	0.23	0.32	0.87	1.75	2.63	3.23	3.52	3.53	3.22
	0000	0100	0200	0300	0400	0500	0600	0700	0800	0900	1000	1100	1200	1300	1400	1500	1600	1700	1800	1900	2000	2100	2200	2300

	0000	0100	0200	0300	0400	0500	0600	0700	0800	0900	1000	1100	1200	1300	1400	1500	1600	1700	1800	1900	2000	2100	2200	2300
THURSDAY 25 MAY 2017																								
BOOBY ISLAND	2.54	2.92	3.25	3.41	3.34	3.04	2.64	2.14	1.59	1.21	1.13	1.17	1.30	1.65	2.13	2.59	2.89	2.96	2.91	2.74	2.42	2.13	2.08	2.21
GOODS ISLAND	2.37	2.60	2.81	2.90	2.81	2.61	2.28	1.82	1.43	1.31	1.29	1.25	1.28	1.42	1.67	2.00	2.22	2.34	2.36	2.22	2.03	2.02	2.12	2.21
TURTLE HEAD	2.30	2.39	2.46	2.40	2.12	1.77	1.41	1.15	1.20	1.39	1.34	1.32	1.37	1.38	1.42	1.54	1.53	1.40	1.23	1.12	1.33	1.85	2.12	2.19
NARDANA PATC	2.91	2.81	2.49	2.17	1.92	1.61	1.22	0.98	1.13	1.53	1.83	2.07	2.22	2.08	1.71	1.41	1.30	1.23	1.03	0.92	1.16	1.76	2.28	2.64
INCE POINT	2.95	2.80	2.42	2.02	1.73	1.41	1.04	0.91	1.22	1.68	1.95	2.18	2.32	2.13	1.69	1.28	1.10	1.00	0.79	0.75	1.15	1.86	2.38	2.71
TWIN ISLAND	3.30	2.93	2.34	1.82	1.52	1.20	0.88	0.97	1.50	2.05	2.42	2.68	2.69	2.30	1.64	1.08	0.82	0.68	0.51	0.67	1.36	2.21	2.81	3.22
FREDERICK PT	3.30	2.77	2.08	1.53	1.16	0.89	0.85	1.28	1.90	2.38	2.70	2.83	2.70	2.19	1.47	0.86	0.50	0.34	0.39	0.89	1.71	2.47	3.05	3.44
POLL ISLAND	3.24	2.80	2.17	1.54	1.08	0.88	0.97	1.34	1.90	2.47	2.85	2.95	2.74	2.26	1.57	0.88	0.39	0.23	0.41	0.91	1.65	2.46	3.12	3.50
COCONUT IS.	3.19	2.65	2.06	1.43	0.91	0.77	1.10	1.64	2.16	2.62	2.96	2.97	2.58	1.97	1.35	0.76	0.26	0.14	0.57	1.34	2.14	2.86	3.46	3.77
STEPHENS IS.	2.62	1.90	1.27	0.84	0.71	0.98	1.64	2.39	2.93	3.14	3.08	2.75	2.15	1.41	0.75	0.31	0.16	0.41	1.10	2.04	2.88	3.42	3.67	3.62
FRIDAY 26 MAY 2017																								
BOOBY ISLAND	2.40	2.70	3.08	3.38	3.48	3.32	2.95	2.46	1.86	1.26	0.91	0.83	0.85	1.04	1.50	2.11	2.66	3.02	3.15	3.13	2.95	2.61	2.30	2.24
GOODS ISLAND	2.34	2.52	2.72	2.91	2.95	2.81	2.55	2.13	1.59	1.21	1.08	1.00	0.96	1.00	1.20	1.58	2.02	2.32	2.51	2.56	2.44	2.27	2.25	2.28
TURTLE HEAD	2.33	2.44	2.50	2.54	2.41	2.08	1.70	1.32	1.06	1.11	1.17	1.08	1.09	1.13	1.15	1.28	1.49	1.53	1.45	1.34	1.34	1.66	2.12	2.28
NARDANA PATC	2.94	3.04	2.84	2.47	2.17	1.91	1.52	1.10	0.90	1.09	1.43	1.70	1.93	2.02	1.81	1.47	1.30	1.32	1.26	1.12	1.13	1.48	2.05	2.48
INCE POINT	3.00	3.08	2.82	2.38	2.00	1.71	1.32	0.95	0.88	1.21	1.58	1.82	2.06	2.13	1.87	1.43	1.15	1.10	1.02	0.88	0.97	1.48	2.14	2.57
TWIN ISLAND	3.46	3.36	2.87	2.24	1.78	1.48	1.09	0.82	1.00	1.52	1.99	2.34	2.56	2.47	1.99	1.35	0.92	0.79	0.67	0.60	0.94	1.72	2.50	3.02
FREDERICK PT	3.58	3.30	2.67	2.00	1.48	1.11	0.85	0.89	1.36	1.90	2.33	2.58	2.67	2.45	1.89	1.21	0.70	0.46	0.40	0.60	1.22	2.02	2.73	3.25
POLL ISLAND	3.56	3.30	2.76	2.07	1.43	1.02	0.88	1.02	1.41	1.96	2.47	2.77	2.78	2.51	1.98	1.30	0.67	0.30	0.28	0.59	1.17	1.95	2.73	3.32
COCONUT IS.	3.63	3.17	2.60	1.97	1.30	0.81	0.79	1.18	1.69	2.17	2.60	2.86	2.74	2.28	1.71	1.16	0.61	0.22	0.28	0.84	1.63	2.39	3.08	3.62
STEPHENS IS.	3.22	2.55	1.82	1.20	0.80	0.73	1.08	1.75	2.44	2.87	3.01	2.88	2.49	1.87	1.18	0.62	0.29	0.25	0.61	1.35	2.26	3.02	3.51	3.71
SATURDAY 27 MAY 2017																								
BOOBY ISLAND	2.34	2.53	2.86	3.23	3.49	3.52	3.28	2.84	2.25	1.59	1.00	0.67	0.57	0.60	0.86	1.43	2.14	2.75	3.14	3.31	3.30	3.10	2.72	2.40
GOODS ISLAND	2.34	2.47	2.64	2.84	3.01	3.00	2.81	2.47	1.96	1.39	1.01	0.86	0.76	0.70	0.77	1.05	1.57	2.09	2.44	2.67	2.73	2.62	2.45	2.37
TURTLE HEAD	2.33	2.44	2.53	2.58	2.61	2.42	2.06	1.66	1.27	1.01	1.00	0.94	0.86	0.87	0.90	0.97	1.22	1.51	1.61	1.58	1.53	1.61	1.94	2.26
NARDANA PATC	2.80	3.05	3.08	2.81	2.47	2.21	1.91	1.47	1.05	0.87	1.03	1.30	1.54	1.74	1.76	1.55	1.32	1.32	1.41	1.38	1.31	1.40	1.75	2.21
INCE POINT	2.87	3.11	3.10	2.78	2.35	2.03	1.72	1.28	0.93	0.89	1.15	1.43	1.67	1.87	1.88	1.60	1.26	1.15	1.19	1.13	1.08	1.26	1.76	2.29
TWIN ISLAND	3.37	3.52	3.31	2.76	2.18	1.80	1.47	1.05	0.84	1.05	1.50	1.88	2.19	2.34	2.18	1.69	1.16	0.90	0.87	0.78	0.83	1.28	2.02	2.66
FREDERICK PT	3.56	3.59	3.20	2.56	1.95	1.48	1.13	0.88	0.98	1.41	1.86	2.19	2.38	2.43	2.17	1.62	1.05	0.69	0.58	0.61	0.90	1.53	2.25	2.87
POLL ISLAND	3.61	3.58	3.26	2.67	1.98	1.39	1.05	0.96	1.12	1.49	1.97	2.39	2.59	2.54	2.24	1.73	1.11	0.60	0.38	0.48	0.86	1.46	2.19	2.89
COCONUT IS.	3.81	3.57	3.09	2.53	1.88	1.21	0.82	0.89	1.28	1.72	2.14	2.51	2.65	2.45	2.01	1.54	1.06	0.59	0.34	0.55	1.15	1.87	2.57	3.19
STEPHENS IS.	3.60	3.15	2.48	1.77	1.20	0.86	0.84	1.21	1.82	2.38	2.71	2.79	2.63	2.23	1.66	1.08	0.64	0.41	0.46	0.86	1.57	2.38	3.05	3.48
SUNDAY 28 MAY 2017																								
BOOBY ISLAND	2.33	2.43	2.64	2.99	3.35	3.56	3.53	3.22	2.70	2.06	1.38	0.82	0.50	0.39	0.45	0.79	1.45	2.21	2.85	3.25	3.43	3.41	3.16	2.75
GOODS ISLAND	2.35	2.41	2.54	2.71	2.93	3.09	3.03	2.79	2.38	1.81	1.24	0.87	0.68	0.56	0.50	0.61	1.01	1.63	2.19	2.59	2.82	2.88	2.73	2.53
TURTLE HEAD	2.34	2.38	2.48	2.57	2.64	2.66	2.45	2.09	1.67	1.25	0.96	0.86	0.75	0.67	0.66	0.71	0.87	1.26	1.62	1.77	1.78	1.77	1.86	2.11
NARDANA PATC	2.56	2.84	3.04	3.02	2.77	2.49	2.27	1.92	1.47	1.06	0.86	0.95	1.15	1.35	1.49	1.50	1.35	1.29	1.43	1.58	1.58	1.57	1.65	1.93
INCE POINT	2.64	2.90	3.09	3.03	2.71	2.36	2.10	1.74	1.31	0.97	0.89	1.06	1.27	1.47	1.62	1.61	1.39	1.21	1.26	1.36	1.34	1.36	1.54	1.93
TWIN ISLAND	3.09	3.37	3.44	3.17	2.65	2.16	1.86	1.49	1.09	0.92	1.08	1.41	1.71	1.96	2.06	1.88	1.47	1.12	1.04	1.06	1.02	1.14	1.57	2.18
FREDERICK PT	3.29	3.53	3.47	3.06	2.47	1.94	1.54	1.20	0.98	1.08	1.40	1.75	1.98	2.12	2.15	1.90	1.46	1.04	0.84	0.83	0.92	1.22	1.76	2.37
POLL ISLAND	3.37	3.57	3.48	3.13	2.56	1.94	1.45	1.18	1.11	1.23	1.53	1.91	2.21	2.33	2.25	1.98	1.53	1.04	0.70	0.62	0.80	1.18	1.71	2.34
COCONUT IS.	3.63	3.69	3.42	2.98	2.45	1.82	1.22	0.94	1.05	1.37	1.72	2.06	2.33	2.37	2.15	1.80	1.45	1.07	0.72	0.61	0.89	1.44	2.05	2.64
STEPHENS IS.	3.64	3.50	3.06	2.43	1.80	1.30	1.00	1.00	1.32	1.81	2.24	2.48	2.52	2.36	2.02	1.57	1.13	0.81	0.66	0.74	1.10	1.71	2.40	2.98
MONDAY 29 MAY 2017																								
BOOBY ISLAND	2.43	2.36	2.48	2.71	3.06	3.40	3.58	3.50	3.13	2.57	1.91	1.26	0.72	0.41	0.29	0.40	0.82	1.53	2.31	2.94	3.35	3.51	3.44	3.14
GOODS ISLAND	2.39	2.36	2.43	2.56	2.75	2.99	3.13	3.04	2.76	2.29	1.70	1.14	0.77	0.55	0.41	0.36	0.55	1.07	1.76	2.34	2.74	2.95	2.96	2.77
TURTLE HEAD	2.27	2.31	2.35	2.45	2.56	2.67	2.70	2.50	2.14	1.70	1.25	0.92	0.74	0.60	0.51	0.49	0.59	0.88	1.39	1.81	2.01	2.04	2.02	2.04
NARDANA PATC	2.25	2.52	2.76	2.94	2.92	2.72	2.53	2.32	1.96	1.51	1.08	0.85	0.85	0.98	1.12	1.24	1.28	1.26	1.38	1.64	1.81	1.85	1.82	1.84
INCE POINT	2.32	2.60	2.81	2.97	2.91	2.65	2.40	2.17	1.81	1.38	1.01	0.87	0.94	1.08	1.23	1.36	1.37	1.28	1.30	1.48	1.61	1.63	1.63	1.73
TWIN ISLAND	2.67	3.01	3.23	3.27	3.00	2.57	2.21	1.94	1.56	1.18	0.98	1.06	1.27	1.49	1.68	1.77	1.66	1.40	1.25	1.31	1.34	1.33	1.43	1.76
FREDERICK PT	2.87	3.20	3.37	3.28	2.92	2.43	2.00	1.65	1.31	1.09	1.13	1.34	1.57	1.71	1.84	1.89	1.73	1.44	1.19	1.13	1.17	1.24	1.47	1.88
POLL ISLAND	2.90	3.27	3.40	3.30	2.97	2.47	1.96	1.58	1.36	1.27	1.33	1.52	1.77	1.97	2.04	1.97	1.77	1.46	1.14	0.96	0.98	1.15	1.46	1.88
COCONUT IS.	3.17	3.48	3.48	3.23	2.87	2.39	1.82	1.33	1.13	1.22	1.42	1.66	1.90	2.07	2.07	1.91	1.71	1.48	1.20	0.97	0.96	1.23	1.66	2.14
STEPHENS IS.	3.35	3.48	3.35	2.96	2.42	1.89	1.45	1.19	1.15	1.37	1.72	2.04	2.21	2.24	2.14	1.91	1.61	1.31	1.09	0.97	1.01	1.29	1.78	2.35
TUESDAY 30 MAY 2017																								
BOOBY ISLAND	2.71	2.41	2.36	2.48	2.73	3.08	3.39	3.54	3.42	3.04	2.46	1.82	1.20	0.68	0.38	0.29	0.45	0.94	1.67	2.43	3.06	3.44	3.55	3.41
GOODS ISLAND	2.51	2.33	2.31	2.39	2.52	2.74	3.00	3.12	3.03	2.71	2.21	1.62	1.08	0.70	0.46	0.32	0.32	0.61	1.23	1.93	2.51	2.89	3.05	2.99
TURTLE HEAD	2.14	2.19	2.20	2.26	2.39	2.53	2.67	2.72	2.54	2.19	1.73	1.24	0.87	0.63	0.48	0.38	0.39	0.58	1.00	1.59	2.06	2.27	2.28	2.19
NARDANA PATC	1.98	2.18	2.39	2.60	2.78	2.79	2.68	2.56	2.37	2.02	1.56	1.10	0.81	0.74	0.79	0.89	1.03	1.16	1.31	1.59	1.90	2.08	2.10	2.01
INCE POINT	1.98	2.23	2.44	2.64	2.81	2.78	2.61	2.45	2.23	1.88	1.45	1.03	0.82	0.80	0.88	1.00	1.15	1.25	1.32	1.50	1.75	1.90	1.91	1.83
TWIN ISLAND	2.19	2.55	2.80	3.01	3.06	2.86	2.54	2.28	2.02	1.65	1.26	1.01	0.99	1.09	1.24	1.41	1.56	1.56	1.50	1.52	1.63	1.66	1.63	1.64
FREDERICK PT	2.36	2.74	2.99	3.14	3.08	2.82	2.44	2.09	1.77	1.42	1.17	1.11	1.21	1.34	1.45	1.61	1.72	1.69	1.56	1.47	1.48	1.49	1.50	1.62
POLL ISLAND	2.36	2.77	3.05	3.15	3.08	2.82	2.44	2.06	1.76	1.54	1.39	1.35	1.42	1.56	1.69	1.76	1.77	1.68	1.53	1.38	1.31	1.34	1.46	1.65
COCONUT IS.	2.60	3.00	3.23	3.23	3.06	2.77	2.37	1.89	1.50	1.32	1.32	1.40	1.52	1.68	1.80	1.84	1.80	1.73	1.61	1.44	1.30	1.31	1.49	1.78
STEPHENS IS.	2.83	3.16	3.29	3.19	2.89	2.46	2.02	1.63	1.35	1.25	1.35	1.58	1.80	1.95	2.02	2.02	1.93	1.76	1.58	1.40	1.27	1.25	1.41	1.78
WEDNESDAY 31 MAY 2017																								
BOOBY ISLAND	3.06	2.63	2.35	2.31	2.44	2.69	3.02	3.30	3.43	3.31	2.93	2.37	1.77	1.19	0.70	0.41	0.37	0.61	1.14	1.86	2.59	3.18	3.51	3.54
GOODS ISLAND	2.73	2.42	2.23	2.22	2.30	2.45	2.69	2.95	3.07	2.97	2.63	2.13	1.57	1.05	0.66	0.41	0.31	0.40	0.80	1.45	2.15	2.70	3.02	3.09
TURTLE HEAD	2.11	2.08	2.06	2.06	2.15	2.30	2.46	2.64	2.70	2.55	2.20	1.71	1.21	0.83	0.56	0.40	0.33	0.41	0.70	1.23	1.85	2.32	2.50	2.44
NARDANA PATC	1.92	1.93	2.03	2.20	2.42	2.61	2.66	2.64	2.57	2.39	2.04	1.57	1.09	0.77	0.62	0.63	0.75	0.95	1.20	1.49	1.85	2.17	2.32	2.27
INCE POINT	1.82	1.92	2.07	2.24	2.45	2.63	2.65	2.58	2.47	2.27	1.91	1.46	1.02	0.76	0.67	0.71	0.85	1.05	1.26	1.48	1.77	2.04	2.16	2.10
TWIN ISLAND	1.82	2.08	2.32	2.55	2.77	2.87	2.76	2.55	2.34	2.08	1.71	1.29	0.99	0.88	0.90	1.03	1.25	1.48	1.63	1.72	1.85	1.95	1.93	1.83
FREDERICK PT	1.89	2.23	2.52	2.76	2.92	2.93	2.77	2.48	2.18	1.84	1.48	1.18	1.04	1.04	1.12	1.27	1.48	1.68	1.78	1.79	1.80	1.80	1.73	1.64
POLL ISLAND	1.93	2.25	2.56	2.79	2.91	2.89	2.73	2.48	2.19	1.90	1.64	1.42	1.29	1.26	1.33	1.45	1.59	1.69	1.74	1.74	1.70	1.66	1.64	1.66
COCONUT IS.	2.10	2.45	2.76	2.96	3.01	2.93	2.72	2.40	2.00	1.65	1.42	1.31	1.29	1.34	1.46	1.62	1.75	1.83	1.87	1.84	1.74	1.61	1.57	1.63
STEPHENS IS.	2.23	2.65	2.95	3.11	3.07	2.86	2.54	2.16	1.78	1.46	1.27	1.26	1.39	1.57	1.76	1.92	2.03	2.06	2.00	1.88	1.70	1.51	1.40	1.47
	0000	0100	0200	0300	0400	0500	0600	0700	0800	0900	1000	1100	1200	1300	1400	1500	1600	1700	1800	1900	2000	2100	2200	2300

	0000	0100	0200	0300	0400	0500	0600	0700	0800	0900	1000	1100	1200	1300	1400	1500	1600	1700	1800	1900	2000	2100	2200	2300
THURSDAY 1 JUNE 2017																								
BOOBY ISLAND	3.32	2.94	2.53	2.28	2.23	2.35	2.59	2.89	3.15	3.28	3.17	2.81	2.30	1.75	1.21	0.77	0.52	0.54	0.86	1.41	2.09	2.77	3.30	3.55
GOODS ISLAND	2.94	2.62	2.30	2.11	2.11	2.19	2.35	2.59	2.83	2.95	2.86	2.53	2.04	1.52	1.03	0.65	0.44	0.42	0.61	1.08	1.73	2.38	2.87	3.10
TURTLE HEAD	2.26	2.08	1.96	1.89	1.93	2.04	2.19	2.37	2.55	2.62	2.49	2.14	1.65	1.17	0.79	0.52	0.39	0.40	0.56	0.94	1.51	2.11	2.53	2.65
NARDANA PATC	2.09	1.90	1.82	1.85	2.02	2.26	2.46	2.56	2.58	2.53	2.35	1.99	1.51	1.06	0.71	0.53	0.54	0.74	1.03	1.37	1.75	2.12	2.40	2.47
INCE POINT	1.93	1.80	1.78	1.87	2.06	2.29	2.48	2.55	2.54	2.45	2.23	1.87	1.40	0.97	0.68	0.55	0.62	0.83	1.11	1.42	1.74	2.06	2.29	2.32
TWIN ISLAND	1.73	1.77	1.90	2.08	2.33	2.59	2.73	2.69	2.55	2.35	2.06	1.67	1.25	0.92	0.75	0.76	0.94	1.25	1.57	1.83	2.02	2.15	2.19	2.09
FREDERICK PT	1.65	1.79	2.04	2.31	2.56	2.75	2.83	2.73	2.51	2.20	1.83	1.45	1.13	0.93	0.88	1.00	1.22	1.50	1.78	1.99	2.09	2.10	2.00	1.84
POLL ISLAND	1.73	1.87	2.08	2.33	2.57	2.73	2.78	2.71	2.53	2.26	1.94	1.63	1.36	1.16	1.08	1.15	1.34	1.56	1.77	1.94	2.03	2.02	1.93	1.82
COCONUT IS.	1.77	1.98	2.24	2.53	2.76	2.87	2.86	2.72	2.44	2.07	1.69	1.39	1.19	1.10	1.15	1.33	1.58	1.82	2.00	2.12	2.12	2.01	1.84	1.70
STEPHENS IS.	1.72	2.09	2.47	2.79	2.97	3.00	2.87	2.60	2.24	1.84	1.46	1.20	1.12	1.21	1.42	1.69	1.95	2.15	2.27	2.27	2.14	1.91	1.66	1.48
FRIDAY 2 JUNE 2017																								
BOOBY ISLAND	3.48	3.19	2.81	2.43	2.18	2.11	2.22	2.44	2.71	2.95	3.08	3.00	2.69	2.24	1.75	1.27	0.89	0.71	0.82	1.19	1.72	2.34	2.94	3.38
GOODS ISLAND	3.07	2.83	2.49	2.17	1.99	1.99	2.07	2.22	2.44	2.66	2.78	2.69	2.38	1.94	1.48	1.04	0.70	0.57	0.65	0.93	1.42	2.02	2.59	2.98
TURTLE HEAD	2.50	2.23	1.99	1.80	1.75	1.83	1.94	2.08	2.25	2.41	2.48	2.35	2.00	1.55	1.12	0.77	0.54	0.51	0.60	0.84	1.27	1.82	2.34	2.66
NARDANA PATC	2.33	2.07	1.82	1.66	1.69	1.89	2.13	2.33	2.46	2.49	2.43	2.22	1.85	1.41	1.00	0.66	0.50	0.61	0.88	1.25	1.65	2.05	2.36	2.54
INCE POINT	2.16	1.92	1.72	1.62	1.70	1.93	2.17	2.36	2.47	2.47	2.36	2.10	1.72	1.29	0.90	0.61	0.52	0.68	0.97	1.31	1.68	2.04	2.31	2.43
TWIN ISLAND	1.89	1.73	1.65	1.70	1.91	2.20	2.47	2.64	2.65	2.51	2.27	1.94	1.55	1.15	0.82	0.65	0.74	1.03	1.41	1.79	2.11	2.32	2.38	2.30
FREDERICK PT	1.68	1.60	1.65	1.87	2.16	2.44	2.66	2.76	2.69	2.47	2.13	1.72	1.33	1.00	0.79	0.80	1.01	1.32	1.67	2.00	2.26	2.36	2.29	2.07
POLL ISLAND	1.73	1.69	1.74	1.90	2.16	2.43	2.63	2.73	2.71	2.53	2.22	1.86	1.51	1.20	0.99	0.95	1.10	1.38	1.69	1.99	2.21	2.31	2.24	2.06
COCONUT IS.	1.63	1.66	1.80	2.07	2.38	2.65	2.81	2.85	2.73	2.43	2.02	1.59	1.22	0.98	0.92	1.06	1.36	1.71	2.02	2.27	2.41	2.38	2.19	1.94
STEPHENS IS.	1.46	1.63	1.96	2.35	2.69	2.90	2.96	2.87	2.61	2.22	1.78	1.37	1.07	0.97	1.09	1.40	1.76	2.10	2.37	2.52	2.50	2.33	2.03	1.72
SATURDAY 3 JUNE 2017																								
BOOBY ISLAND	3.53	3.37	3.05	2.68	2.32	2.06	1.96	2.06	2.25	2.49	2.71	2.85	2.82	2.58	2.20	1.79	1.39	1.08	0.98	1.17	1.55	2.03	2.58	3.09
GOODS ISLAND	3.11	2.97	2.70	2.36	2.04	1.87	1.87	1.94	2.07	2.25	2.44	2.55	2.48	2.21	1.86	1.47	1.10	0.84	0.83	1.00	1.32	1.76	2.29	2.75
TURTLE HEAD	2.68	2.45	2.14	1.85	1.65	1.66	1.75	1.83	1.94	2.09	2.22	2.27	2.14	1.82	1.44	1.07	0.76	0.65	0.75	0.92	1.21	1.62	2.09	2.49
NARDANA PATC	2.49	2.28	1.98	1.69	1.51	1.58	1.81	2.04	2.23	2.35	2.36	2.24	2.00	1.66	1.29	0.93	0.63	0.59	0.82	1.17	1.57	1.98	2.32	2.52
INCE POINT	2.35	2.12	1.84	1.58	1.46	1.61	1.86	2.09	2.28	2.38	2.34	2.17	1.88	1.53	1.16	0.82	0.58	0.62	0.90	1.24	1.62	2.00	2.31	2.46
TWIN ISLAND	2.10	1.86	1.64	1.50	1.56	1.83	2.15	2.42	2.59	2.59	2.40	2.09	1.72	1.36	1.00	0.72	0.64	0.88	1.28	1.70	2.10	2.41	2.55	2.48
FREDERICK PT	1.83	1.62	1.49	1.52	1.77	2.10	2.39	2.61	2.71	2.62	2.35	1.94	1.52	1.15	0.85	0.70	0.84	1.18	1.56	1.94	2.29	2.53	2.55	2.34
POLL ISLAND	1.87	1.70	1.59	1.61	1.79	2.09	2.38	2.61	2.71	2.67	2.43	2.06	1.66	1.30	1.01	0.87	0.94	1.21	1.58	1.96	2.28	2.49	2.51	2.34
COCONUT IS.	1.70	1.53	1.51	1.67	1.99	2.34	2.63	2.82	2.85	2.68	2.31	1.83	1.36	0.97	0.77	0.83	1.13	1.54	1.97	2.33	2.59	2.67	2.53	2.25
STEPHENS IS.	1.48	1.40	1.55	1.90	2.32	2.66	2.87	2.93	2.82	2.53	2.09	1.62	1.20	0.91	0.86	1.10	1.53	1.97	2.34	2.61	2.73	2.66	2.40	2.05
SUNDAY 4 JUNE 2017																								
BOOBY ISLAND	3.42	3.46	3.24	2.91	2.55	2.19	1.90	1.80	1.88	2.03	2.24	2.47	2.64	2.66	2.49	2.21	1.88	1.57	1.33	1.32	1.55	1.90	2.32	2.78
GOODS ISLAND	3.03	3.04	2.85	2.56	2.22	1.91	1.76	1.75	1.79	1.88	2.03	2.19	2.30	2.26	2.08	1.82	1.52	1.23	1.09	1.18	1.39	1.70	2.08	2.50
TURTLE HEAD	2.69	2.61	2.33	2.00	1.70	1.54	1.60	1.67	1.71	1.78	1.89	1.98	2.02	1.91	1.64	1.34	1.04	0.84	0.90	1.10	1.29	1.58	1.94	2.29
NARDANA PATC	2.55	2.41	2.16	1.84	1.54	1.40	1.54	1.77	1.98	2.15	2.23	2.17	1.99	1.75	1.48	1.18	0.88	0.70	0.83	1.16	1.54	1.93	2.29	2.51
INCE POINT	2.44	2.27	2.01	1.70	1.42	1.36	1.58	1.83	2.04	2.20	2.26	2.15	1.91	1.61	1.33	1.04	0.76	0.65	0.87	1.23	1.59	1.97	2.31	2.50
TWIN ISLAND	2.27	2.02	1.76	1.51	1.38	1.51	1.84	2.15	2.41	2.55	2.48	2.20	1.81	1.45	1.15	0.86	0.66	0.76	1.17	1.63	2.06	2.43	2.67	2.67
FREDERICK PT	2.03	1.75	1.52	1.37	1.46	1.77	2.11	2.40	2.59	2.64	2.49	2.13	1.67	1.26	0.95	0.71	0.71	1.03	1.46	1.88	2.26	2.59	2.74	2.62
POLL ISLAND	2.07	1.80	1.59	1.47	1.52	1.77	2.10	2.41	2.61	2.68	2.55	2.22	1.79	1.38	1.06	0.87	0.85	1.07	1.46	1.90	2.30	2.59	2.70	2.60
COCONUT IS.	1.91	1.60	1.39	1.40	1.63	2.00	2.37	2.66	2.83	2.79	2.51	2.05	1.53	1.06	0.73	0.66	0.90	1.36	1.85	2.31	2.68	2.87	2.82	2.56
STEPHENS IS.	1.70	1.42	1.34	1.53	1.93	2.36	2.68	2.85	2.87	2.70	2.33	1.86	1.39	1.00	0.78	0.87	1.26	1.78	2.25	2.61	2.83	2.88	2.71	2.37
MONDAY 5 JUNE 2017																								
BOOBY ISLAND	3.19	3.40	3.34	3.09	2.76	2.40	2.01	1.71	1.63	1.68	1.80	2.01	2.26	2.47	2.55	2.46	2.28	2.04	1.79	1.63	1.68	1.91	2.20	2.55
GOODS ISLAND	2.84	3.00	2.92	2.70	2.41	2.07	1.77	1.65	1.61	1.61	1.66	1.78	1.94	2.07	2.09	2.00	1.85	1.64	1.45	1.43	1.57	1.77	2.02	2.32
TURTLE HEAD	2.55	2.63	2.47	2.17	1.84	1.55	1.47	1.55	1.55	1.55	1.59	1.66	1.73	1.77	1.69	1.50	1.26	1.06	1.03	1.26	1.47	1.66	1.91	2.18
NARDANA PATC	2.57	2.47	2.28	2.01	1.68	1.39	1.34	1.53	1.74	1.93	2.06	2.07	1.93	1.71	1.51	1.32	1.10	0.90	0.90	1.19	1.56	1.92	2.26	2.52
INCE POINT	2.50	2.34	2.13	1.86	1.53	1.29	1.34	1.59	1.81	2.00	2.12	2.10	1.90	1.61	1.36	1.16	0.94	0.78	0.87	1.25	1.62	1.96	2.29	2.54
TWIN ISLAND	2.46	2.15	1.89	1.63	1.38	1.32	1.55	1.89	2.18	2.40	2.47	2.30	1.92	1.49	1.19	0.96	0.75	0.72	1.05	1.57	2.03	2.42	2.72	2.83
FREDERICK PT	2.28	1.91	1.63	1.40	1.29	1.49	1.83	2.17	2.41	2.54	2.52	2.27	1.82	1.36	1.00	0.77	0.67	0.88	1.33	1.81	2.24	2.59	2.84	2.84
POLL ISLAND	2.32	1.97	1.67	1.46	1.39	1.52	1.82	2.17	2.45	2.60	2.57	2.34	1.93	1.47	1.10	0.87	0.81	0.97	1.34	1.82	2.28	2.63	2.82	2.81
COCONUT IS.	2.20	1.81	1.46	1.28	1.38	1.70	2.08	2.43	2.70	2.79	2.63	2.22	1.71	1.20	0.78	0.58	0.71	1.14	1.70	2.22	2.67	2.98	3.04	2.84
STEPHENS IS.	1.98	1.60	1.34	1.31	1.59	2.04	2.44	2.70	2.81	2.75	2.48	2.04	1.56	1.13	0.83	0.76	1.02	1.55	2.11	2.55	2.85	3.00	2.93	2.66
TUESDAY 6 JUNE 2017																								
BOOBY ISLAND	2.93	3.23	3.33	3.20	2.93	2.59	2.19	1.79	1.52	1.44	1.47	1.59	1.82	2.12	2.39	2.52	2.51	2.41	2.24	2.04	1.93	2.02	2.20	2.44
GOODS ISLAND	2.63	2.86	2.91	2.79	2.56	2.24	1.89	1.63	1.52	1.45	1.42	1.45	1.56	1.74	1.91	2.00	2.02	1.95	1.82	1.73	1.79	1.92	2.08	2.27
TURTLE HEAD	2.40	2.54	2.52	2.30	2.00	1.68	1.45	1.43	1.46	1.41	1.38	1.39	1.43	1.50	1.57	1.53	1.39	1.24	1.18	1.36	1.64	1.82	1.97	2.14
NARDANA PATC	2.60	2.50	2.33	2.12	1.84	1.51	1.29	1.34	1.54	1.72	1.88	1.94	1.86	1.65	1.45	1.34	1.21	1.07	1.03	1.23	1.61	1.95	2.26	2.51
INCE POINT	2.58	2.42	2.19	1.97	1.68	1.38	1.23	1.38	1.61	1.80	1.95	2.00	1.88	1.60	1.33	1.18	1.04	0.91	0.93	1.23	1.66	2.00	2.30	2.54
TWIN ISLAND	2.66	2.32	1.99	1.75	1.49	1.30	1.35	1.65	1.96	2.21	2.37	2.34	2.04	1.58	1.18	0.97	0.81	0.74	0.94	1.46	2.01	2.42	2.73	2.91
FREDERICK PT	2.55	2.13	1.77	1.51	1.31	1.31	1.58	1.93	2.23	2.40	2.47	2.35	1.98	1.48	1.05	0.79	0.67	0.76	1.16	1.70	2.20	2.58	2.86	2.97
POLL ISLAND	2.58	2.20	1.82	1.52	1.36	1.38	1.58	1.92	2.26	2.48	2.53	2.39	2.05	1.59	1.15	0.86	0.77	0.89	1.22	1.70	2.22	2.64	2.90	2.96
COCONUT IS.	2.49	2.08	1.66	1.33	1.24	1.45	1.82	2.19	2.50	2.70	2.66	2.35	1.87	1.36	0.91	0.60	0.59	0.94	1.51	2.09	2.60	3.00	3.18	3.08
STEPHENS IS.	2.26	1.84	1.48	1.27	1.36	1.73	2.18	2.52	2.69	2.71	2.54	2.18	1.71	1.26	0.92	0.75	0.87	1.30	1.90	2.44	2.82	3.03	3.07	2.88
WEDNESDAY 7 JUNE 2017																								
BOOBY ISLAND	2.72	3.02	3.22	3.24	3.05	2.75	2.37	1.93	1.55	1.33	1.25	1.27	1.43	1.73	2.09	2.40	2.58	2.63	2.59	2.44	2.27	2.20	2.28	2.41
GOODS ISLAND	2.48	2.69	2.83	2.81	2.65	2.39	2.05	1.70	1.48	1.37	1.28	1.23	1.25	1.39	1.63	1.86	2.02	2.11	2.11	2.05	2.04	2.11	2.20	2.30
TURTLE HEAD	2.32	2.43	2.47	2.36	2.12	1.82	1.54	1.38	1.38	1.33	1.26	1.21	1.19	1.22	1.33	1.44	1.43	1.35	1.31	1.43	1.74	1.98	2.09	2.18
NARDANA PATC	2.64	2.56	2.36	2.17	1.95	1.66	1.37	1.25	1.37	1.55	1.72	1.82	1.78	1.61	1.39	1.27	1.23	1.16	1.14	1.28	1.63	2.00	2.28	2.51
INCE POINT	2.65	2.52	2.26	2.03	1.80	1.51	1.27	1.24	1.43	1.63	1.79	1.89	1.84	1.61	1.31	1.13	1.06	0.99	0.99	1.22	1.66	2.05	2.33	2.55
TWIN ISLAND	2.85	2.53	2.12	1.83	1.61	1.38	1.29	1.46	1.76	2.03	2.23	2.30	2.12	1.71	1.23	0.93	0.82	0.75	0.88	1.31	1.92	2.41	2.74	2.94
FREDERICK PT	2.80	2.39	1.95	1.62	1.41	1.28	1.40	1.71	2.04	2.27	2.37	2.35	2.10	1.64	1.14	0.80	0.67	0.71	1.00	1.53	2.09	2.56	2.87	3.03
POLL ISLAND	2.81	2.46	2.03	1.64	1.40	1.32	1.42	1.69	2.03	2.31	2.44	2.39	2.14	1.74	1.26	0.88	0.72	0.81	1.10	1.57	2.11	2.60	2.93	3.05
COCONUT IS.	2.75	2.35	1.91	1.50	1.25	1.31	1.60	1.96	2.29	2.53	2.61	2.42	2.00	1.51	1.06	0.70	0.57	0.78	1.30	1.92	2.48	2.93	3.22	3.23
STEPHENS IS.	2.51	2.08	1.66	1.36	1.27	1.48	1.90	2.31	2.56	2.63	2.54	2.27	1.84	1.38	1.00	0.79	0.80	1.11	1.66	2.26	2.73	3.02	3.13	3.04
THURSDAY 8 JUNE 2017																								
BOOBY ISLAND	2.61	2.84	3.07	3.19	3.13	2.89	2.53	2.10	1.66	1.32	1.14	1.08	1.13	1.36	1.74	2.15	2.49	2.70	2.79	2.76	2.61	2.45	2.39	2.44
GOODS ISLAND	2.43	2.57	2.71	2.77	2.69	2.51	2.20	1.84	1.52	1.34	1.21	1.11	1.06	1.11	1.32	1.62	1.90	2.12	2.26	2.30	2.29	2.30	2.33	2.37
TURTLE HEAD	2.28	2.37	2.40	2.37	2.20	1.94	1.66	1.43	1.34	1.29	1.19	1.12	1.05	1.02	1.08	1.25	1.38	1.39	1.38	1.49	1.77	2.09	2.22	2.26
NARDANA PATC	2.65	2.63	2.44	2.21	2.02	1.78	1.50	1.28	1.27	1.40	1.56	1.70	1.72	1.58	1.35	1.20	1.19	1.20	1.21	1.33	1.63	2.02	2.30	2.51
INCE POINT	2.68	2.63	2.37	2.09	1.87	1.63	1.37	1.23	1.30	1.48	1.64	1.78	1.79	1.62	1.33	1.10	1.04	1.02	1.03	1.21	1.60	2.06	2.36	2.56
TWIN ISLAND	2.97	2.74	2.31	1.92	1.68	1.47	1.32	1.36	1.60	1.86	2.08	2.20	2.15	1.83	1.35	0.94	0.78	0.75	0.83	1.17	1.76	2.35	2.74	2.96
FREDERICK PT	2.97	2.64	2.17	1.75	1.50	1.34	1.33	1.55	1.85	2.13	2.27	2.29	2.15	1.79	1.30	0.86	0.65	0.68	0.90	1.36	1.92	2.46	2.85	3.05
POLL ISLAND	2.97	2.69	2.27	1.82	1.49	1.33	1.35	1.53	1.81	2.12	2.32	2.34	2.18	1.85	1.41	0.98	0.72	0.73	0.99	1.43	1.97	2.50	2.90	3.10
COCONUT IS.	2.98	2.59	2.16	1.73	1.38	1.27	1.45	1.77	2.09	2.36	2.51	2.43	2.11	1.66	1.22	0.85	0.63	0.70	1.11	1.72	2.32	2.82	3.18	3.31
STEPHENS IS.	2.74	2.31	1.87	1.50	1.29	1.35	1.66	2.07	2.40	2.54	2.51	2.31	1.95	1.50	1.10	0.84	0.78	0.98	1.43	2.03	2.57	2.95	3.14	3.13
	0000	0100	0200	0300	0400	0500	0600	0700	0800	0900	1000	1100	1200	1300	1400	1500	1600	1700	1800	1900	2000	2100	2200	2300

	0000	0100	0200	0300	0400	0500	0600	0700	0800	0900	1000	1100	1200	1300	1400	1500	1600	1700	1800	1900	2000	2100	2200	2300
FRIDAY 9 JUNE 2017																								
BOOBY ISLAND	2.55	2.72	2.93	3.10	3.14	3.01	2.70	2.28	1.81	1.40	1.13	0.98	0.94	1.07	1.39	1.85	2.30	2.64	2.86	2.94	2.88	2.72	2.56	2.49
GOODS ISLAND	2.43	2.51	2.60	2.69	2.70	2.59	2.34	2.00	1.63	1.36	1.20	1.06	0.96	0.93	1.05	1.35	1.71	2.03	2.27	2.42	2.49	2.49	2.47	2.44
TURTLE HEAD	2.29	2.33	2.35	2.34	2.24	2.04	1.79	1.55	1.38	1.29	1.17	1.07	0.99	0.91	0.90	1.03	1.26	1.40	1.44	1.53	1.77	2.12	2.33	2.34
NARDANA PATC	2.65	2.67	2.52	2.27	2.07	1.88	1.63	1.39	1.26	1.31	1.43	1.57	1.65	1.57	1.35	1.15	1.12	1.19	1.24	1.35	1.61	1.99	2.32	2.50
INCE POINT	2.68	2.68	2.49	2.18	1.94	1.73	1.48	1.30	1.26	1.37	1.51	1.65	1.73	1.63	1.37	1.10	0.99	1.03	1.06	1.20	1.53	2.00	2.37	2.56
TWIN ISLAND	3.02	2.89	2.53	2.07	1.74	1.54	1.38	1.34	1.48	1.71	1.92	2.09	2.11	1.91	1.50	1.05	0.78	0.74	0.81	1.08	1.58	2.19	2.67	2.94
FREDERICK PT	3.07	2.83	2.41	1.95	1.59	1.41	1.35	1.45	1.69	1.96	2.17	2.22	2.15	1.90	1.47	1.02	0.69	0.65	0.84	1.23	1.76	2.29	2.76	3.04
POLL ISLAND	3.08	2.87	2.49	2.04	1.63	1.39	1.35	1.45	1.66	1.93	2.16	2.26	2.17	1.93	1.55	1.13	0.79	0.69	0.88	1.29	1.81	2.36	2.82	3.09
COCONUT IS.	3.14	2.80	2.39	1.96	1.56	1.33	1.38	1.63	1.94	2.20	2.39	2.40	2.18	1.79	1.38	1.01	0.75	0.70	0.98	1.52	2.13	2.67	3.09	3.31
STEPHENS IS.	2.92	2.53	2.08	1.66	1.38	1.31	1.49	1.84	2.20	2.42	2.46	2.33	2.03	1.62	1.22	0.92	0.80	0.91	1.26	1.78	2.34	2.80	3.08	3.16
SATURDAY 10 JUNE 2017																								
BOOBY ISLAND	2.52	2.64	2.81	2.98	3.10	3.08	2.87	2.49	2.02	1.55	1.20	0.98	0.85	0.86	1.09	1.52	2.03	2.47	2.80	3.01	3.05	2.94	2.75	2.58
GOODS ISLAND	2.45	2.49	2.53	2.61	2.67	2.63	2.48	2.18	1.80	1.46	1.23	1.07	0.93	0.84	0.86	1.08	1.48	1.87	2.20	2.43	2.59	2.64	2.62	2.53
TURTLE HEAD	2.33	2.31	2.31	2.30	2.26	2.12	1.90	1.68	1.48	1.34	1.20	1.05	0.96	0.87	0.80	0.85	1.07	1.34	1.48	1.58	1.77	2.09	2.38	2.43
NARDANA PATC	2.63	2.67	2.58	2.35	2.13	1.96	1.74	1.51	1.34	1.29	1.35	1.45	1.55	1.54	1.37	1.14	1.05	1.15	1.27	1.38	1.59	1.93	2.29	2.49
INCE POINT	2.68	2.69	2.57	2.30	2.02	1.82	1.60	1.40	1.30	1.32	1.42	1.52	1.63	1.62	1.42	1.13	0.96	1.00	1.10	1.21	1.48	1.90	2.31	2.54
TWIN ISLAND	3.04	2.96	2.69	2.27	1.87	1.62	1.44	1.36	1.43	1.60	1.78	1.94	2.02	1.93	1.62	1.19	0.86	0.76	0.83	1.03	1.46	2.01	2.52	2.85
FREDERICK PT	3.10	2.95	2.59	2.16	1.75	1.49	1.39	1.42	1.60	1.82	2.03	2.14	2.11	1.94	1.60	1.18	0.83	0.68	0.81	1.14	1.63	2.13	2.60	2.95
POLL ISLAND	3.14	2.98	2.66	2.24	1.80	1.49	1.38	1.43	1.59	1.80	2.01	2.14	2.13	1.95	1.65	1.27	0.92	0.73	0.82	1.17	1.66	2.20	2.68	3.02
COCONUT IS.	3.25	2.96	2.58	2.17	1.75	1.44	1.37	1.54	1.82	2.08	2.27	2.35	2.21	1.89	1.52	1.18	0.90	0.76	0.91	1.35	1.92	2.48	2.94	3.24
STEPHENS IS.	3.03	2.72	2.29	1.85	1.51	1.35	1.41	1.66	2.00	2.27	2.38	2.32	2.10	1.74	1.35	1.03	0.85	0.88	1.13	1.58	2.10	2.59	2.94	3.12
SUNDAY 11 JUNE 2017																								
BOOBY ISLAND	2.52	2.56	2.70	2.87	3.02	3.08	2.99	2.71	2.28	1.78	1.35	1.05	0.86	0.77	0.87	1.20	1.71	2.23	2.66	2.96	3.12	3.10	2.93	2.71
GOODS ISLAND	2.46	2.46	2.49	2.53	2.60	2.63	2.57	2.36	2.01	1.63	1.33	1.13	0.95	0.81	0.75	0.86	1.20	1.65	2.06	2.38	2.60	2.72	2.73	2.64
TURTLE HEAD	2.37	2.31	2.27	2.26	2.24	2.17	2.02	1.81	1.62	1.45	1.29	1.09	0.94	0.86	0.76	0.74	0.88	1.19	1.47	1.63	1.80	2.06	2.36	2.49
NARDANA PATC	2.59	2.63	2.58	2.41	2.19	2.02	1.86	1.64	1.46	1.34	1.33	1.36	1.43	1.48	1.38	1.16	1.01	1.07	1.27	1.42	1.60	1.88	2.22	2.46
INCE POINT	2.65	2.67	2.59	2.38	2.10	1.90	1.73	1.52	1.38	1.34	1.38	1.42	1.50	1.55	1.44	1.19	0.97	0.95	1.12	1.26	1.46	1.80	2.21	2.49
TWIN ISLAND	3.00	2.97	2.77	2.42	2.04	1.75	1.55	1.42	1.43	1.54	1.67	1.78	1.87	1.87	1.67	1.32	0.97	0.83	0.89	1.05	1.38	1.87	2.36	2.71
FREDERICK PT	3.08	3.01	2.72	2.32	1.93	1.62	1.46	1.43	1.54	1.73	1.89	2.02	2.03	1.93	1.68	1.32	0.98	0.78	0.83	1.10	1.52	2.01	2.43	2.79
POLL ISLAND	3.14	3.04	2.78	2.40	1.98	1.63	1.45	1.46	1.57	1.73	1.91	2.03	2.05	1.93	1.70	1.39	1.06	0.83	0.83	1.08	1.51	2.02	2.51	2.89
COCONUT IS.	3.29	3.08	2.74	2.36	1.95	1.60	1.42	1.50	1.73	1.97	2.17	2.28	2.21	1.97	1.64	1.33	1.06	0.88	0.90	1.21	1.72	2.27	2.75	3.11
STEPHENS IS.	3.09	2.86	2.48	2.06	1.68	1.45	1.40	1.55	1.82	2.10	2.27	2.28	2.13	1.84	1.49	1.16	0.95	0.91	1.07	1.41	1.87	2.35	2.75	3.00
MONDAY 12 JUNE 2017																								
BOOBY ISLAND	2.55	2.51	2.58	2.74	2.92	3.04	3.04	2.88	2.54	2.06	1.58	1.20	0.94	0.78	0.75	0.95	1.38	1.93	2.44	2.83	3.09	3.18	3.09	2.86
GOODS ISLAND	2.50	2.43	2.43	2.46	2.52	2.60	2.59	2.49	2.23	1.87	1.50	1.24	1.02	0.85	0.72	0.71	0.94	1.39	1.87	2.26	2.55	2.73	2.80	2.74
TURTLE HEAD	2.43	2.33	2.25	2.21	2.20	2.19	2.10	1.94	1.76	1.59	1.42	1.21	0.97	0.85	0.75	0.69	0.74	1.01	1.37	1.65	1.85	2.06	2.31	2.50
NARDANA PATC	2.55	2.58	2.55	2.43	2.24	2.07	1.96	1.79	1.59	1.45	1.36	1.33	1.33	1.37	1.34	1.19	1.01	1.00	1.21	1.45	1.64	1.87	2.14	2.39
INCE POINT	2.60	2.63	2.57	2.41	2.18	1.96	1.83	1.67	1.50	1.41	1.38	1.38	1.39	1.43	1.41	1.25	1.02	0.92	1.07	1.30	1.49	1.75	2.09	2.39
TWIN ISLAND	2.90	2.92	2.79	2.50	2.17	1.88	1.70	1.54	1.47	1.53	1.63	1.68	1.72	1.74	1.65	1.40	1.08	0.90	0.95	1.13	1.38	1.77	2.21	2.57
FREDERICK PT	3.00	3.01	2.81	2.45	2.08	1.78	1.58	1.49	1.52	1.66	1.80	1.90	1.93	1.86	1.71	1.43	1.12	0.91	0.90	1.10	1.45	1.88	2.30	2.63
POLL ISLAND	3.07	3.05	2.85	2.52	2.13	1.77	1.55	1.50	1.58	1.71	1.84	1.94	1.96	1.87	1.70	1.46	1.19	0.96	0.90	1.06	1.41	1.85	2.31	2.70
COCONUT IS.	3.25	3.15	2.87	2.52	2.16	1.79	1.53	1.50	1.66	1.88	2.07	2.19	2.19	2.02	1.74	1.46	1.23	1.04	0.98	1.14	1.54	2.05	2.52	2.91
STEPHENS IS.	3.07	2.93	2.64	2.26	1.88	1.60	1.46	1.51	1.69	1.93	2.13	2.20	2.13	1.92	1.63	1.32	1.09	0.99	1.06	1.29	1.67	2.11	2.52	2.83
TUESDAY 13 JUNE 2017																								
BOOBY ISLAND	2.63	2.49	2.49	2.60	2.79	2.95	3.03	2.97	2.74	2.36	1.88	1.42	1.09	0.86	0.74	0.79	1.10	1.61	2.16	2.65	2.99	3.18	3.18	3.01
GOODS ISLAND	2.58	2.43	2.37	2.38	2.43	2.53	2.58	2.55	2.40	2.11	1.73	1.39	1.13	0.92	0.75	0.66	0.75	1.12	1.63	2.10	2.47	2.70	2.82	2.80
TURTLE HEAD	2.48	2.36	2.25	2.17	2.15	2.17	2.15	2.05	1.89	1.73	1.55	1.35	1.08	0.87	0.75	0.67	0.66	0.85	1.22	1.60	1.88	2.08	2.27	2.45
NARDANA PATC	2.50	2.52	2.50	2.42	2.26	2.11	2.01	1.92	1.75	1.57	1.43	1.34	1.28	1.25	1.26	1.19	1.04	0.98	1.12	1.42	1.67	1.88	2.09	2.29
INCE POINT	2.54	2.57	2.54	2.42	2.24	2.03	1.90	1.80	1.64	1.50	1.42	1.37	1.32	1.31	1.32	1.25	1.09	0.96	1.03	1.28	1.53	1.75	2.00	2.26
TWIN ISLAND	2.76	2.83	2.76	2.55	2.25	1.98	1.81	1.70	1.58	1.55	1.60	1.63	1.61	1.59	1.56	1.43	1.19	1.00	1.00	1.19	1.43	1.73	2.09	2.41
FREDERICK PT	2.86	2.93	2.84	2.57	2.22	1.92	1.71	1.60	1.56	1.61	1.73	1.80	1.82	1.77	1.67	1.50	1.25	1.05	1.00	1.14	1.42	1.77	2.14	2.45
POLL ISLAND	2.95	3.00	2.87	2.62	2.28	1.94	1.68	1.58	1.62	1.70	1.79	1.86	1.87	1.80	1.66	1.49	1.29	1.11	1.01	1.10	1.36	1.72	2.11	2.47
COCONUT IS.	3.14	3.15	2.95	2.67	2.35	2.01	1.71	1.56	1.62	1.79	1.97	2.08	2.11	2.02	1.81	1.57	1.38	1.23	1.13	1.17	1.43	1.84	2.27	2.65
STEPHENS IS.	2.98	2.95	2.75	2.44	2.09	1.79	1.59	1.53	1.61	1.78	1.97	2.09	2.08	1.95	1.74	1.49	1.26	1.13	1.12	1.26	1.51	1.87	2.27	2.61
WEDNESDAY 14 JUNE 2017																								
BOOBY ISLAND	2.74	2.53	2.43	2.48	2.63	2.82	2.96	2.99	2.88	2.60	2.17	1.70	1.29	0.99	0.80	0.74	0.90	1.31	1.85	2.40	2.85	3.13	3.22	3.12
GOODS ISLAND	2.66	2.47	2.34	2.31	2.34	2.43	2.54	2.57	2.51	2.31	1.97	1.59	1.27	1.01	0.81	0.68	0.67	0.89	1.37	1.89	2.34	2.65	2.81	2.83
TURTLE HEAD	2.50	2.39	2.26	2.16	2.11	2.13	2.17	2.14	2.03	1.87	1.69	1.47	1.22	0.94	0.76	0.66	0.63	0.73	1.06	1.49	1.86	2.11	2.27	2.38
NARDANA PATC	2.42	2.44	2.43	2.39	2.28	2.15	2.06	2.00	1.90	1.73	1.55	1.38	1.25	1.16	1.14	1.13	1.06	1.00	1.09	1.36	1.67	1.91	2.08	2.21
INCE POINT	2.43	2.48	2.47	2.41	2.28	2.11	1.97	1.90	1.80	1.64	1.49	1.38	1.28	1.21	1.19	1.19	1.12	1.03	1.05	1.25	1.54	1.77	1.97	2.13
TWIN ISLAND	2.61	2.69	2.68	2.57	2.34	2.08	1.90	1.82	1.73	1.63	1.60	1.59	1.54	1.48	1.43	1.39	1.27	1.12	1.09	1.23	1.48	1.73	2.00	2.24
FREDERICK PT	2.69	2.81	2.79	2.65	2.38	2.08	1.86	1.73	1.66	1.63	1.65	1.69	1.70	1.66	1.59	1.51	1.37	1.22	1.14	1.21	1.44	1.71	1.98	2.25
POLL ISLAND	2.75	2.87	2.83	2.67	2.42	2.12	1.85	1.70	1.67	1.72	1.76	1.79	1.78	1.73	1.61	1.49	1.36	1.25	1.17	1.20	1.37	1.63	1.93	2.23
COCONUT IS.	2.93	3.04	2.97	2.77	2.52	2.24	1.95	1.73	1.66	1.73	1.85	1.95	1.99	1.96	1.83	1.66	1.52	1.41	1.33	1.31	1.43	1.69	2.03	2.38
STEPHENS IS.	2.83	2.89	2.80	2.59	2.30	2.00	1.76	1.62	1.59	1.66	1.80	1.93	1.99	1.94	1.82	1.65	1.46	1.32	1.25	1.29	1.44	1.68	2.00	2.35
THURSDAY 15 JUNE 2017																								
BOOBY ISLAND	2.88	2.61	2.42	2.38	2.46	2.64	2.83	2.94	2.94	2.77	2.44	2.00	1.55	1.17	0.90	0.77	0.82	1.09	1.57	2.13	2.65	3.04	3.23	3.21
GOODS ISLAND	2.71	2.52	2.34	2.26	2.26	2.32	2.44	2.55	2.55	2.45	2.19	1.82	1.43	1.12	0.88	0.73	0.67	0.77	1.13	1.67	2.18	2.57	2.80	2.85
TURTLE HEAD	2.44	2.38	2.25	2.16	2.09	2.07	2.13	2.19	2.14	2.02	1.83	1.59	1.33	1.06	0.82	0.68	0.62	0.67	0.92	1.36	1.79	2.13	2.30	2.36
NARDANA PATC	2.30	2.33	2.33	2.32	2.28	2.18	2.10	2.07	2.02	1.89	1.70	1.47	1.26	1.11	1.02	1.02	1.04	1.04	1.12	1.34	1.65	1.93	2.11	2.19
INCE POINT	2.28	2.35	2.36	2.35	2.29	2.17	2.05	1.98	1.93	1.80	1.62	1.43	1.26	1.13	1.07	1.07	1.10	1.09	1.12	1.28	1.55	1.80	1.98	2.08
TWIN ISLAND	2.43	2.52	2.56	2.53	2.41	2.20	2.02	1.92	1.86	1.76	1.65	1.56	1.47	1.37	1.31	1.30	1.30	1.25	1.24	1.33	1.54	1.77	1.97	2.13
FREDERICK PT	2.47	2.62	2.68	2.63	2.49	2.26	2.04	1.87	1.78	1.70	1.63	1.59	1.57	1.53	1.49	1.46	1.43	1.38	1.34	1.36	1.50	1.70	1.88	2.06
POLL ISLAND	2.49	2.66	2.72	2.65	2.51	2.30	2.06	1.86	1.77	1.74	1.74	1.71	1.68	1.62	1.54	1.46	1.40	1.37	1.35	1.37	1.46	1.62	1.82	2.02
COCONUT IS.	2.66	2.84	2.88	2.80	2.64	2.43	2.19	1.96	1.78	1.72	1.74	1.79	1.83	1.83	1.79	1.72	1.64	1.59	1.54	1.52	1.55	1.66	1.86	2.10
STEPHENS IS.	2.63	2.78	2.79	2.68	2.48	2.22	1.96	1.76	1.63	1.59	1.63	1.73	1.84	1.88	1.86	1.78	1.67	1.55	1.46	1.42	1.45	1.56	1.76	2.04
FRIDAY 16 JUNE 2017																								
BOOBY ISLAND	3.01	2.72	2.46	2.32	2.32	2.44	2.63	2.81	2.91	2.87	2.65	2.28	1.84	1.42	1.07	0.85	0.81	0.97	1.35	1.87	2.42	2.90	3.20	3.27
GOODS ISLAND	2.75	2.55	2.35	2.21	2.17	2.20	2.30	2.46	2.55	2.52	2.36	2.05	1.66	1.27	0.97	0.78	0.71	0.75	0.99	1.45	2.00	2.46	2.77	2.88
TURTLE HEAD	2.35	2.30	2.20	2.12	2.06	2.02	2.05	2.15	2.20	2.14	1.98	1.74	1.45	1.16	0.90	0.73	0.66	0.67	0.84	1.21	1.69	2.09	2.35	2.40
NARDANA PATC	2.19	2.18	2.17	2.19	2.21	2.19	2.14	2.12	2.10	2.03	1.86	1.62	1.35	1.10	0.94	0.89	0.95	1.05	1.17	1.38	1.66	1.95	2.15	2.21
INCE POINT	2.13	2.16	2.19	2.22	2.24	2.20	2.12	2.07	2.03	1.94	1.77	1.54	1.29	1.09	0.96	0.95	1.01	1.10	1.20	1.37	1.60	1.84	2.02	2.09
TWIN ISLAND	2.23	2.30	2.36	2.40	2.41	2.31	2.17	2.06	1.98	1.89	1.75	1.60	1.43	1.27	1.18	1.18	1.25	1.33	1.40	1.52	1.67	1.84	1.98	2.07
FREDERICK PT	2.22	2.37	2.48	2.54	2.51	2.41	2.24	2.07	1.92	1.80	1.67	1.55	1.44	1.37	1.35	1.38	1.44	1.49	1.54	1.59	1.67	1.77	1.86	1.93
POLL ISLAND	2.21	2.38	2.51	2.55	2.53	2.43	2.27	2.09	1.92	1.81	1.73	1.64	1.56	1.49	1.43	1.41	1.42	1.47	1.53	1.58	1.64	1.71	1.79	1.88
COCONUT IS.	2.35	2.56	2.69	2.72	2.68	2.58	2.41	2.20	1.99	1.81	1.69	1.63	1.62	1.64	1.67	1.69	1.73	1.76	1.78	1.78	1.77	1.77	1.81	1.90
STEPHENS IS.	2.35	2.59	2.71	2.72	2.62	2.43	2.19	1.95	1.74	1.58	1.49	1.51	1.61	1.73	1.83	1.87	1.87	1.83	1.74	1.64	1.57	1.55	1.60	1.75
	0000	0100	0200	0300	0400	0500	0600	0700	0800	0900	1000	1100	1200	1300	1400	1500	1600	1700	1800	1900	2000	2100	2200	2300

	0000	0100	0200	0300	0400	0500	0600	0700	0800	0900	1000	1100	1200	1300	1400	1500	1600	1700	1800	1900	2000	2100	2200	2300
SATURDAY 17 JUNE 2017																								
BOOBY ISLAND	3.13	2.85	2.54	2.30	2.20	2.24	2.38	2.58	2.76	2.85	2.79	2.54	2.15	1.73	1.33	1.02	0.87	0.94	1.22	1.66	2.18	2.71	3.13	3.32
GOODS ISLAND	2.80	2.60	2.36	2.17	2.08	2.08	2.13	2.27	2.44	2.52	2.46	2.25	1.91	1.51	1.14	0.87	0.76	0.79	0.96	1.30	1.81	2.32	2.71	2.90
TURTLE HEAD	2.33	2.20	2.09	2.01	1.98	1.96	1.96	2.03	2.15	2.18	2.11	1.90	1.60	1.28	0.99	0.79	0.71	0.73	0.84	1.12	1.56	2.01	2.34	2.47
NARDANA PATC	2.17	2.06	1.99	1.99	2.05	2.12	2.13	2.14	2.16	2.12	2.00	1.78	1.50	1.18	0.92	0.80	0.84	1.01	1.20	1.44	1.73	2.00	2.19	2.27
INCE POINT	2.06	2.00	1.97	2.01	2.09	2.15	2.14	2.13	2.11	2.05	1.91	1.68	1.41	1.12	0.90	0.83	0.90	1.07	1.24	1.45	1.71	1.93	2.09	2.14
TWIN ISLAND	2.09	2.08	2.09	2.17	2.28	2.33	2.29	2.22	2.13	2.02	1.86	1.67	1.46	1.23	1.07	1.03	1.15	1.34	1.52	1.70	1.88	2.00	2.07	2.08
FREDERICK PT	2.00	2.08	2.20	2.34	2.43	2.45	2.40	2.28	2.12	1.94	1.74	1.55	1.37	1.22	1.17	1.24	1.40	1.55	1.70	1.83	1.93	1.97	1.94	1.90
POLL ISLAND	1.97	2.08	2.21	2.34	2.44	2.48	2.44	2.32	2.14	1.95	1.76	1.59	1.45	1.33	1.27	1.29	1.39	1.53	1.68	1.81	1.89	1.91	1.88	1.84
COCONUT IS.	2.05	2.23	2.40	2.54	2.62	2.64	2.58	2.43	2.23	1.98	1.73	1.52	1.40	1.39	1.46	1.58	1.74	1.89	2.01	2.07	2.06	2.01	1.92	1.84
STEPHENS IS.	2.00	2.29	2.53	2.68	2.70	2.62	2.43	2.18	1.90	1.64	1.42	1.30	1.32	1.46	1.67	1.88	2.03	2.09	2.07	1.97	1.82	1.67	1.57	1.55
SUNDAY 18 JUNE 2017																								
BOOBY ISLAND	3.25	2.99	2.67	2.35	2.12	2.04	2.11	2.28	2.48	2.67	2.77	2.70	2.45	2.08	1.68	1.33	1.06	0.99	1.16	1.53	1.99	2.49	2.97	3.30
GOODS ISLAND	2.87	2.68	2.41	2.14	1.98	1.94	1.96	2.04	2.20	2.37	2.44	2.37	2.13	1.79	1.41	1.08	0.87	0.86	1.00	1.27	1.67	2.16	2.61	2.90
TURTLE HEAD	2.38	2.19	1.99	1.86	1.83	1.85	1.85	1.87	1.98	2.08	2.11	2.02	1.76	1.45	1.13	0.88	0.76	0.81	0.93	1.13	1.48	1.91	2.28	2.51
NARDANA PATC	2.21	2.05	1.86	1.76	1.81	1.94	2.04	2.11	2.17	2.17	2.08	1.91	1.64	1.34	1.02	0.78	0.74	0.92	1.20	1.49	1.81	2.10	2.29	2.36
INCE POINT	2.08	1.93	1.79	1.75	1.84	1.99	2.08	2.12	2.17	2.13	2.01	1.80	1.53	1.23	0.94	0.75	0.77	0.99	1.26	1.52	1.82	2.08	2.21	2.24
TWIN ISLAND	2.04	1.94	1.85	1.86	2.02	2.21	2.31	2.32	2.30	2.18	1.98	1.74	1.50	1.26	1.01	0.89	0.99	1.27	1.57	1.84	2.10	2.26	2.27	2.18
FREDERICK PT	1.86	1.83	1.86	2.02	2.23	2.38	2.45	2.44	2.34	2.14	1.87	1.58	1.35	1.13	0.98	1.02	1.26	1.55	1.80	2.03	2.21	2.28	2.18	1.99
POLL ISLAND	1.82	1.83	1.89	2.03	2.22	2.40	2.50	2.50	2.38	2.16	1.88	1.60	1.36	1.18	1.08	1.11	1.27	1.53	1.79	2.02	2.18	2.21	2.12	1.95
COCONUT IS.	1.83	1.90	2.06	2.25	2.44	2.59	2.65	2.61	2.46	2.20	1.87	1.52	1.25	1.12	1.16	1.35	1.63	1.93	2.18	2.35	2.41	2.34	2.17	1.96
STEPHENS IS.	1.66	1.90	2.22	2.51	2.70	2.75	2.65	2.44	2.13	1.77	1.43	1.17	1.05	1.11	1.36	1.72	2.06	2.30	2.39	2.36	2.20	1.96	1.70	1.51
MONDAY 19 JUNE 2017																								
BOOBY ISLAND	3.36	3.16	2.83	2.47	2.13	1.89	1.82	1.92	2.10	2.32	2.54	2.67	2.63	2.41	2.08	1.74	1.43	1.21	1.21	1.46	1.87	2.31	2.78	3.18
GOODS ISLAND	2.95	2.79	2.52	2.20	1.92	1.77	1.76	1.80	1.91	2.08	2.24	2.33	2.26	2.03	1.73	1.42	1.13	0.99	1.08	1.32	1.63	2.03	2.46	2.82
TURTLE HEAD	2.48	2.27	1.99	1.75	1.62	1.65	1.71	1.71	1.76	1.88	1.96	1.99	1.87	1.61	1.31	1.01	0.82	0.84	1.04	1.24	1.50	1.86	2.21	2.48
NARDANA PATC	2.28	2.10	1.86	1.62	1.53	1.65	1.84	1.98	2.10	2.18	2.13	1.98	1.75	1.48	1.19	0.88	0.70	0.80	1.14	1.51	1.87	2.22	2.44	2.50
INCE POINT	2.14	1.97	1.74	1.55	1.53	1.70	1.91	2.03	2.13	2.19	2.10	1.90	1.63	1.34	1.06	0.78	0.66	0.84	1.22	1.57	1.90	2.22	2.41	2.42
TWIN ISLAND	2.05	1.90	1.72	1.59	1.66	1.92	2.18	2.32	2.39	2.36	2.16	1.85	1.53	1.27	1.03	0.81	0.80	1.10	1.54	1.93	2.27	2.53	2.59	2.44
FREDERICK PT	1.83	1.69	1.60	1.63	1.88	2.18	2.38	2.49	2.50	2.38	2.09	1.69	1.34	1.08	0.86	0.77	0.98	1.42	1.82	2.16	2.44	2.61	2.57	2.29
POLL ISLAND	1.79	1.67	1.62	1.68	1.89	2.17	2.43	2.57	2.56	2.41	2.10	1.71	1.34	1.07	0.90	0.87	1.04	1.39	1.80	2.16	2.43	2.55	2.48	2.24
COCONUT IS.	1.77	1.66	1.70	1.88	2.15	2.41	2.61	2.70	2.65	2.43	2.07	1.64	1.22	0.92	0.83	1.01	1.38	1.83	2.24	2.56	2.75	2.74	2.55	2.25
STEPHENS IS.	1.43	1.51	1.77	2.16	2.54	2.77	2.81	2.69	2.42	2.02	1.56	1.15	0.87	0.78	0.94	1.35	1.89	2.36	2.64	2.73	2.65	2.39	2.02	1.65
TUESDAY 20 JUNE 2017																								
BOOBY ISLAND	3.39	3.33	3.04	2.66	2.27	1.88	1.61	1.55	1.68	1.87	2.12	2.39	2.58	2.60	2.44	2.17	1.90	1.64	1.46	1.50	1.80	2.19	2.59	3.00
GOODS ISLAND	2.99	2.91	2.66	2.35	1.99	1.68	1.53	1.55	1.61	1.72	1.89	2.07	2.18	2.15	1.99	1.77	1.52	1.29	1.23	1.41	1.69	2.00	2.35	2.70
TURTLE HEAD	2.58	2.40	2.10	1.77	1.50	1.40	1.48	1.54	1.53	1.62	1.72	1.79	1.83	1.71	1.47	1.21	0.95	0.85	1.04	1.37	1.61	1.89	2.20	2.45
NARDANA PATC	2.42	2.21	1.95	1.64	1.38	1.32	1.51	1.75	1.93	2.10	2.16	2.04	1.82	1.56	1.32	1.07	0.80	0.71	0.99	1.47	1.90	2.29	2.60	2.71
INCE POINT	2.29	2.06	1.81	1.52	1.30	1.33	1.59	1.83	1.99	2.14	2.17	2.00	1.72	1.41	1.16	0.91	0.66	0.67	1.04	1.55	1.95	2.31	2.61	2.67
TWIN ISLAND	2.18	1.93	1.71	1.47	1.34	1.51	1.87	2.17	2.37	2.47	2.37	2.05	1.63	1.27	1.03	0.81	0.65	0.82	1.34	1.91	2.36	2.72	2.91	2.83
FREDERICK PT	1.94	1.68	1.48	1.35	1.43	1.80	2.16	2.41	2.55	2.55	2.36	1.94	1.44	1.06	0.79	0.61	0.65	1.08	1.67	2.17	2.58	2.87	2.97	2.75
POLL ISLAND	1.94	1.67	1.48	1.41	1.51	1.80	2.18	2.48	2.63	2.60	2.37	1.95	1.46	1.04	0.76	0.65	0.75	1.10	1.63	2.16	2.59	2.85	2.89	2.68
COCONUT IS.	1.92	1.61	1.44	1.49	1.75	2.10	2.41	2.65	2.76	2.66	2.33	1.86	1.35	0.89	0.60	0.62	0.98	1.54	2.11	2.60	2.98	3.13	3.01	2.68
STEPHENS IS.	1.38	1.25	1.33	1.66	2.17	2.62	2.86	2.87	2.69	2.34	1.83	1.28	0.84	0.56	0.54	0.85	1.47	2.17	2.71	2.99	3.06	2.90	2.53	2.03
WEDNESDAY 21 JUNE 2017																								
BOOBY ISLAND	3.32	3.42	3.27	2.90	2.48	2.04	1.59	1.30	1.26	1.40	1.59	1.89	2.24	2.51	2.62	2.54	2.36	2.16	1.92	1.75	1.83	2.12	2.45	2.81
GOODS ISLAND	2.96	3.02	2.84	2.54	2.18	1.76	1.42	1.29	1.32	1.37	1.48	1.66	1.88	2.05	2.09	2.02	1.90	1.72	1.54	1.55	1.77	2.03	2.30	2.60
TURTLE HEAD	2.61	2.57	2.28	1.93	1.56	1.27	1.19	1.30	1.33	1.34	1.45	1.53	1.61	1.66	1.57	1.38	1.16	0.95	0.96	1.34	1.74	1.97	2.22	2.46
NARDANA PATC	2.63	2.40	2.10	1.78	1.42	1.14	1.13	1.39	1.66	1.89	2.08	2.08	1.89	1.63	1.39	1.21	0.99	0.77	0.83	1.28	1.85	2.29	2.66	2.90
INCE POINT	2.54	2.26	1.94	1.63	1.28	1.07	1.17	1.50	1.76	1.97	2.14	2.11	1.85	1.51	1.22	1.02	0.79	0.61	0.78	1.35	1.93	2.34	2.70	2.91
TWIN ISLAND	2.50	2.10	1.78	1.50	1.20	1.12	1.40	1.84	2.18	2.42	2.51	2.32	1.87	1.37	1.02	0.82	0.61	0.56	0.97	1.68	2.33	2.79	3.13	3.21
FREDERICK PT	2.29	1.84	1.51	1.25	1.10	1.29	1.75	2.16	2.44	2.59	2.56	2.27	1.73	1.17	0.78	0.53	0.43	0.66	1.29	1.98	2.56	3.00	3.26	3.22
POLL ISLAND	2.29	1.87	1.51	1.27	1.21	1.39	1.77	2.21	2.53	2.67	2.59	2.26	1.74	1.18	0.74	0.49	0.47	0.73	1.27	1.94	2.57	3.01	3.22	3.15
COCONUT IS.	2.25	1.81	1.40	1.20	1.31	1.67	2.08	2.43	2.70	2.79	2.60	2.15	1.60	1.06	0.59	0.34	0.52	1.08	1.78	2.43	2.98	3.37	3.45	3.18
STEPHENS IS.	1.55	1.20	1.04	1.16	1.61	2.22	2.71	2.92	2.89	2.65	2.20	1.58	0.98	0.53	0.30	0.39	0.88	1.68	2.49	3.04	3.31	3.33	3.09	2.59
THURSDAY 22 JUNE 2017																								
BOOBY ISLAND	3.17	3.40	3.42	3.19	2.77	2.31	1.79	1.29	0.99	0.97	1.10	1.31	1.67	2.12	2.49	2.70	2.70	2.61	2.45	2.22	2.04	2.11	2.36	2.64
GOODS ISLAND	2.87	3.03	2.99	2.75	2.42	2.01	1.53	1.15	1.05	1.07	1.12	1.23	1.43	1.70	1.96	2.09	2.13	2.10	1.96	1.82	1.88	2.09	2.30	2.53
TURTLE HEAD	2.62	2.68	2.52	2.16	1.77	1.37	1.05	1.00	1.12	1.11	1.15	1.26	1.34	1.43	1.52	1.48	1.34	1.14	1.00	1.18	1.69	2.06	2.26	2.47
NARDANA PATC	2.89	2.67	2.33	2.00	1.63	1.21	0.92	0.97	1.29	1.59	1.85	2.03	1.97	1.71	1.44	1.28	1.15	0.94	0.82	1.03	1.63	2.20	2.62	2.96
INCE POINT	2.86	2.58	2.18	1.83	1.47	1.07	0.87	1.05	1.42	1.70	1.95	2.11	1.99	1.66	1.30	1.08	0.93	0.72	0.65	1.00	1.70	2.28	2.67	2.99
TWIN ISLAND	2.96	2.48	1.99	1.64	1.30	0.96	0.94	1.34	1.82	2.19	2.45	2.49	2.19	1.64	1.12	0.82	0.65	0.47	0.60	1.22	2.06	2.71	3.16	3.43
FREDERICK PT	2.82	2.23	1.73	1.35	1.03	0.91	1.22	1.73	2.16	2.46	2.61	2.52	2.11	1.48	0.92	0.55	0.35	0.36	0.79	1.56	2.30	2.92	3.36	3.54
POLL ISLAND	2.80	2.28	1.74	1.32	1.07	1.06	1.32	1.77	2.24	2.57	2.67	2.52	2.11	1.51	0.91	0.47	0.29	0.40	0.83	1.51	2.29	2.95	3.37	3.50
COCONUT IS.	2.72	2.20	1.65	1.16	0.98	1.20	1.64	2.07	2.45	2.74	2.78	2.47	1.93	1.36	0.81	0.34	0.20	0.56	1.27	2.05	2.74	3.34	3.70	3.64
STEPHENS IS.	1.97	1.42	1.02	0.85	1.06	1.62	2.30	2.77	2.93	2.86	2.56	2.01	1.32	0.71	0.29	0.13	0.36	1.03	1.95	2.78	3.31	3.56	3.53	3.19
FRIDAY 23 JUNE 2017																								
BOOBY ISLAND	2.97	3.28	3.45	3.40	3.11	2.66	2.13	1.54	1.00	0.71	0.71	0.82	1.06	1.51	2.06	2.53	2.81	2.88	2.86	2.73	2.47	2.27	2.32	2.52
GOODS ISLAND	2.78	2.97	3.06	2.96	2.68	2.32	1.84	1.29	0.93	0.85	0.85	0.88	1.00	1.23	1.57	1.93	2.15	2.28	2.30	2.20	2.10	2.17	2.32	2.48
TURTLE HEAD	2.63	2.72	2.70	2.46	2.07	1.65	1.21	0.87	0.87	0.94	0.91	0.98	1.08	1.16	1.29	1.44	1.44	1.33	1.18	1.13	1.46	2.02	2.30	2.45
NARDANA PATC	3.12	2.99	2.65	2.27	1.92	1.48	1.02	0.74	0.87	1.22	1.53	1.81	1.95	1.81	1.51	1.30	1.24	1.13	0.96	0.94	1.30	1.95	2.48	2.85
INCE POINT	3.12	2.94	2.54	2.11	1.74	1.31	0.88	0.72	0.97	1.35	1.64	1.91	2.03	1.84	1.46	1.14	1.02	0.89	0.71	0.77	1.28	2.03	2.55	2.91
TWIN ISLAND	3.39	2.98	2.40	1.89	1.53	1.10	0.76	0.85	1.32	1.81	2.20	2.45	2.41	1.99	1.39	0.92	0.72	0.54	0.43	0.75	1.55	2.40	3.01	3.41
FREDERICK PT	3.34	2.79	2.15	1.62	1.19	0.85	0.80	1.20	1.71	2.15	2.45	2.58	2.41	1.90	1.24	0.72	0.41	0.28	0.42	1.02	1.84	2.61	3.21	3.60
POLL ISLAND	3.32	2.84	2.20	1.60	1.14	0.92	0.97	1.29	1.80	2.28	2.58	2.64	2.41	1.93	1.28	0.67	0.28	0.20	0.45	1.01	1.80	2.63	3.28	3.63
COCONUT IS.	3.24	2.71	2.11	1.45	0.94	0.84	1.16	1.63	2.08	2.48	2.76	2.70	2.29	1.73	1.17	0.61	0.18	0.18	0.71	1.51	2.30	3.03	3.63	3.89
STEPHENS IS.	2.58	1.88	1.28	0.85	0.73	1.03	1.68	2.36	2.77	2.90	2.78	2.41	1.79	1.10	0.52	0.16	0.09	0.45	1.24	2.20	3.00	3.50	3.72	3.63
SATURDAY 24 JUNE 2017																								
BOOBY ISLAND	2.77	3.08	3.36	3.48	3.39	3.06	2.55	1.96	1.32	0.76	0.51	0.49	0.59	0.88	1.42	2.06	2.60	2.93	3.07	3.08	2.93	2.63	2.40	2.43
GOODS ISLAND	2.68	2.88	3.02	3.07	2.93	2.64	2.23	1.68	1.10	0.77	0.69	0.66	0.68	0.80	1.08	1.52	1.96	2.25	2.44	2.49	2.41	2.31	2.35	2.44
TURTLE HEAD	2.61	2.73	2.76	2.69	2.41	1.99	1.54	1.07	0.75	0.77	0.79	0.76	0.83	0.91	1.01	1.21	1.42	1.46	1.37	1.27	1.33	1.76	2.24	2.42
NARDANA PATC	3.15	3.23	2.99	2.59	2.23	1.85	1.36	0.87	0.63	0.82	1.18	1.49	1.75	1.83	1.63	1.35	1.24	1.25	1.16	1.05	1.13	1.58	2.20	2.65
INCE POINT	3.18	3.23	2.94	2.47	2.06	1.67	1.18	0.75	0.64	0.94	1.30	1.60	1.86	1.92	1.66	1.28	1.07	1.02	0.89	0.79	0.97	1.59	2.27	2.71
TWIN ISLAND	3.60	3.43	2.91	2.30	1.84	1.43	0.93	0.65	0.83	1.33	1.80	2.18	2.38	2.25	1.76	1.18	0.83	0.69	0.52	0.52	1.01	1.88	2.66	3.19
FREDERICK PT	3.68	3.33	2.69	2.05	1.52	1.07	0.73	0.79	1.22	1.72	2.14	2.40	2.49	2.24	1.68	1.05	0.60	0.37	0.32	0.60	1.29	2.12	2.86	3.40
POLL ISLAND	3.67	3.37	2.79	2.08	1.44	1.01	0.84	0.95	1.32	1.84	2.30	2.55	2.55	2.27	1.73	1.07	0.50	0.21	0.25	0.61	1.26	2.09	2.90	3.48
COCONUT IS.	3.70	3.22	2.64	1.97	1.25	0.79	0.81	1.19	1.65	2.09	2.50	2.71	2.55	2.09	1.56	1.03	0.49	0.15	0.32	0.95	1.76	2.53	3.25	3.79
STEPHENS IS.	3.20	2.51	1.78	1.16	0.75	0.70	1.09	1.75	2.37	2.72	2.81	2.65	2.23	1.60	0.94	0.43	0.15	0.19	0.65	1.48	2.40	3.13	3.59	3.77
	0000	0100	0200	0300	0400	0500	0600	0700	0800	0900	1000	1100	1200	1300	1400	1500	1600	1700	1800	1900	2000	2100	2200	2300

	0000	0100	0200	0300	0400	0500	0600	0700	0800	0900	1000	1100	1200	1300	1400	1500	1600	1700	1800	1900	2000	2100	2200	2300
SUNDAY 25 JUNE 2017																								
BOOBY ISLAND	2.59	2.83	3.13	3.40	3.50	3.38	3.00	2.46	1.81	1.14	0.61	0.37	0.34	0.43	0.78	1.42	2.12	2.69	3.05	3.23	3.24	3.04	2.68	2.44
GOODS ISLAND	2.57	2.75	2.91	3.04	3.07	2.91	2.61	2.14	1.54	0.98	0.68	0.58	0.52	0.51	0.65	1.01	1.55	2.03	2.37	2.59	2.66	2.56	2.44	2.42
TURTLE HEAD	2.53	2.66	2.75	2.76	2.67	2.37	1.93	1.47	0.99	0.71	0.71	0.68	0.65	0.70	0.78	0.91	1.21	1.47	1.52	1.47	1.42	1.57	2.00	2.34
NARDANA PATC	2.98	3.23	3.23	2.91	2.53	2.20	1.79	1.26	0.79	0.61	0.83	1.15	1.44	1.65	1.67	1.45	1.25	1.28	1.33	1.26	1.21	1.36	1.83	2.34
INCE POINT	3.03	3.26	3.22	2.86	2.40	2.03	1.60	1.09	0.68	0.64	0.94	1.27	1.55	1.76	1.77	1.48	1.17	1.09	1.09	0.99	0.96	1.23	1.84	2.40
TWIN ISLAND	3.53	3.63	3.34	2.77	2.20	1.79	1.33	0.83	0.63	0.88	1.35	1.78	2.11	2.26	2.05	1.54	1.05	0.84	0.74	0.60	0.73	1.31	2.14	2.80
FREDERICK PT	3.71	3.66	3.21	2.57	1.95	1.44	0.98	0.69	0.84	1.27	1.73	2.08	2.31	2.35	2.05	1.49	0.94	0.59	0.46	0.49	0.87	1.57	2.34	3.00
POLL ISLAND	3.75	3.69	3.31	2.66	1.92	1.32	0.96	0.86	1.01	1.39	1.88	2.28	2.46	2.40	2.09	1.54	0.92	0.45	0.29	0.44	0.88	1.55	2.34	3.07
COCONUT IS.	3.92	3.63	3.13	2.53	1.80	1.10	0.75	0.87	1.26	1.69	2.11	2.48	2.59	2.34	1.91	1.45	0.95	0.46	0.27	0.57	1.24	1.99	2.72	3.38
STEPHENS IS.	3.62	3.12	2.41	1.68	1.09	0.74	0.76	1.19	1.81	2.34	2.62	2.66	2.48	2.05	1.46	0.89	0.47	0.28	0.39	0.90	1.69	2.53	3.18	3.59
MONDAY 26 JUNE 2017																								
BOOBY ISLAND	2.45	2.60	2.83	3.14	3.41	3.51	3.36	2.95	2.37	1.71	1.04	0.54	0.31	0.25	0.37	0.79	1.49	2.23	2.81	3.17	3.34	3.31	3.04	2.64
GOODS ISLAND	2.47	2.58	2.73	2.88	3.02	3.06	2.90	2.57	2.07	1.46	0.92	0.65	0.51	0.43	0.41	0.58	1.04	1.65	2.15	2.51	2.73	2.77	2.63	2.47
TURTLE HEAD	2.44	2.51	2.64	2.71	2.72	2.64	2.33	1.90	1.43	0.96	0.72	0.68	0.62	0.57	0.59	0.68	0.89	1.29	1.58	1.65	1.63	1.64	1.81	2.14
NARDANA PATC	2.70	2.99	3.19	3.12	2.79	2.47	2.18	1.74	1.23	0.78	0.65	0.85	1.12	1.36	1.51	1.49	1.31	1.26	1.39	1.47	1.44	1.43	1.60	1.98
INCE POINT	2.76	3.04	3.22	3.11	2.72	2.33	2.00	1.55	1.06	0.70	0.69	0.95	1.22	1.46	1.63	1.59	1.33	1.16	1.20	1.23	1.18	1.21	1.49	2.00
TWIN ISLAND	3.23	3.50	3.52	3.17	2.61	2.13	1.75	1.26	0.82	0.69	0.96	1.37	1.72	2.00	2.08	1.83	1.38	1.05	0.96	0.88	0.82	1.02	1.60	2.30
FREDERICK PT	3.44	3.67	3.53	3.04	2.43	1.87	1.39	0.96	0.74	0.93	1.32	1.71	1.98	2.17	2.17	1.86	1.37	0.93	0.72	0.67	0.76	1.16	1.80	2.48
POLL ISLAND	3.54	3.71	3.57	3.13	2.47	1.79	1.28	1.00	0.95	1.11	1.47	1.88	2.19	2.31	2.21	1.89	1.39	0.88	0.56	0.52	0.75	1.19	1.81	2.51
COCONUT IS.	3.79	3.79	3.46	2.98	2.37	1.65	1.04	0.83	1.01	1.36	1.73	2.10	2.38	2.39	2.13	1.77	1.38	0.94	0.57	0.53	0.91	1.52	2.18	2.83
STEPHENS IS.	3.71	3.50	2.98	2.30	1.63	1.11	0.83	0.90	1.29	1.82	2.25	2.47	2.48	2.29	1.90	1.41	0.95	0.64	0.52	0.68	1.16	1.86	2.58	3.14
TUESDAY 27 JUNE 2017																								
BOOBY ISLAND	2.40	2.41	2.55	2.79	3.11	3.38	3.47	3.31	2.88	2.30	1.64	1.00	0.53	0.30	0.24	0.41	0.90	1.64	2.37	2.94	3.29	3.41	3.30	2.95
GOODS ISLAND	2.39	2.42	2.52	2.64	2.80	2.98	3.02	2.87	2.53	2.02	1.42	0.92	0.64	0.48	0.37	0.36	0.61	1.17	1.81	2.31	2.66	2.85	2.83	2.62
TURTLE HEAD	2.32	2.36	2.42	2.54	2.60	2.66	2.59	2.30	1.89	1.43	0.99	0.76	0.67	0.57	0.50	0.52	0.64	0.97	1.45	1.76	1.86	1.87	1.87	1.98
NARDANA PATC	2.36	2.65	2.90	3.05	2.92	2.65	2.42	2.14	1.73	1.24	0.84	0.73	0.86	1.06	1.23	1.35	1.33	1.27	1.38	1.58	1.68	1.68	1.67	1.78
INCE POINT	2.42	2.70	2.94	3.08	2.92	2.57	2.28	1.97	1.55	1.09	0.76	0.76	0.94	1.15	1.34	1.47	1.42	1.26	1.26	1.40	1.46	1.45	1.48	1.70
TWIN ISLAND	2.81	3.14	3.36	3.32	2.94	2.45	2.07	1.72	1.26	0.88	0.79	1.03	1.34	1.61	1.83	1.88	1.66	1.34	1.18	1.18	1.14	1.12	1.33	1.81
FREDERICK PT	3.01	3.35	3.49	3.31	2.85	2.30	1.81	1.39	1.00	0.86	1.02	1.35	1.63	1.83	2.00	1.99	1.73	1.34	1.06	0.97	0.97	1.08	1.43	1.96
POLL ISLAND	3.10	3.44	3.53	3.33	2.88	2.28	1.72	1.33	1.13	1.09	1.23	1.51	1.83	2.04	2.09	1.99	1.72	1.33	0.98	0.82	0.87	1.11	1.49	2.01
COCONUT IS.	3.37	3.64	3.56	3.24	2.78	2.20	1.56	1.11	1.00	1.17	1.44	1.74	2.03	2.20	2.16	1.96	1.70	1.38	1.04	0.81	0.88	1.26	1.77	2.31
STEPHENS IS.	3.48	3.54	3.31	2.81	2.21	1.64	1.20	0.98	1.05	1.37	1.79	2.11	2.28	2.28	2.12	1.82	1.45	1.13	0.91	0.84	0.99	1.39	1.98	2.57
WEDNESDAY 28 JUNE 2017																								
BOOBY ISLAND	2.54	2.32	2.32	2.45	2.70	3.03	3.30	3.39	3.23	2.81	2.23	1.61	1.01	0.56	0.34	0.31	0.55	1.11	1.84	2.55	3.09	3.39	3.42	3.21
GOODS ISLAND	2.41	2.30	2.32	2.38	2.49	2.68	2.90	2.96	2.83	2.48	1.98	1.41	0.94	0.65	0.47	0.36	0.40	0.76	1.39	2.03	2.52	2.83	2.95	2.83
TURTLE HEAD	2.15	2.21	2.21	2.27	2.37	2.46	2.57	2.53	2.28	1.90	1.45	1.03	0.80	0.65	0.52	0.45	0.49	0.70	1.15	1.68	2.01	2.13	2.11	2.05
NARDANA PATC	2.03	2.28	2.50	2.71	2.81	2.69	2.52	2.37	2.12	1.74	1.29	0.92	0.79	0.84	0.96	1.10	1.21	1.25	1.35	1.59	1.84	1.96	1.94	1.87
INCE POINT	2.05	2.33	2.55	2.75	2.84	2.67	2.43	2.22	1.95	1.58	1.15	0.85	0.81	0.90	1.04	1.20	1.31	1.31	1.32	1.48	1.67	1.75	1.74	1.71
TWIN ISLAND	2.32	2.68	2.94	3.12	3.04	2.71	2.32	2.04	1.71	1.31	0.98	0.90	1.05	1.25	1.47	1.66	1.71	1.58	1.43	1.42	1.48	1.46	1.45	1.59
FREDERICK PT	2.50	2.89	3.15	3.23	3.05	2.66	2.19	1.80	1.43	1.10	0.98	1.09	1.32	1.50	1.67	1.82	1.84	1.68	1.44	1.32	1.30	1.31	1.38	1.63
POLL ISLAND	2.55	2.98	3.22	3.24	3.03	2.63	2.15	1.73	1.44	1.28	1.23	1.31	1.49	1.69	1.83	1.88	1.81	1.63	1.40	1.23	1.18	1.26	1.45	1.73
COCONUT IS.	2.83	3.22	3.38	3.27	2.99	2.59	2.08	1.57	1.25	1.18	1.30	1.48	1.68	1.89	2.00	1.98	1.86	1.70	1.49	1.26	1.15	1.26	1.56	1.94
STEPHENS IS.	3.02	3.28	3.30	3.08	2.66	2.16	1.70	1.34	1.14	1.17	1.40	1.70	1.94	2.07	2.10	2.02	1.83	1.60	1.39	1.24	1.18	1.27	1.58	2.02
THURSDAY 29 JUNE 2017																								
BOOBY ISLAND	2.81	2.41	2.21	2.19	2.31	2.57	2.89	3.16	3.27	3.11	2.72	2.17	1.59	1.04	0.63	0.44	0.47	0.80	1.39	2.10	2.76	3.25	3.46	3.38
GOODS ISLAND	2.55	2.29	2.16	2.16	2.19	2.31	2.54	2.78	2.87	2.75	2.42	1.93	1.39	0.96	0.66	0.48	0.42	0.56	1.02	1.67	2.29	2.74	2.98	2.98
TURTLE HEAD	2.05	2.07	2.04	2.03	2.08	2.17	2.30	2.45	2.45	2.26	1.91	1.46	1.07	0.81	0.63	0.50	0.46	0.56	0.88	1.43	1.97	2.30	2.39	2.30
NARDANA PATC	1.88	1.98	2.12	2.29	2.46	2.52	2.46	2.39	2.30	2.10	1.76	1.34	0.98	0.81	0.78	0.86	0.99	1.14	1.30	1.55	1.88	2.13	2.23	2.15
INCE POINT	1.81	1.99	2.16	2.33	2.50	2.55	2.44	2.31	2.17	1.95	1.61	1.21	0.92	0.81	0.83	0.94	1.09	1.22	1.33	1.51	1.77	1.98	2.05	1.97
TWIN ISLAND	1.90	2.21	2.46	2.68	2.82	2.75	2.50	2.23	2.01	1.72	1.38	1.07	0.96	1.01	1.14	1.33	1.52	1.63	1.63	1.64	1.74	1.81	1.79	1.72
FREDERICK PT	2.02	2.40	2.67	2.87	2.93	2.80	2.48	2.13	1.82	1.49	1.21	1.07	1.10	1.23	1.37	1.53	1.70	1.78	1.75	1.66	1.65	1.65	1.61	1.62
POLL ISLAND	2.10	2.47	2.76	2.92	2.91	2.74	2.44	2.10	1.79	1.56	1.40	1.31	1.32	1.40	1.52	1.63	1.71	1.73	1.68	1.61	1.57	1.56	1.61	1.70
COCONUT IS.	2.34	2.71	2.98	3.07	2.98	2.76	2.43	2.03	1.64	1.39	1.31	1.34	1.43	1.57	1.73	1.85	1.89	1.87	1.81	1.70	1.57	1.51	1.58	1.76
STEPHENS IS.	2.48	2.83	3.03	3.05	2.87	2.55	2.16	1.79	1.47	1.27	1.23	1.36	1.57	1.76	1.91	1.99	2.01	1.95	1.84	1.71	1.57	1.48	1.50	1.69
FRIDAY 30 JUNE 2017																								
BOOBY ISLAND	3.08	2.66	2.28	2.07	2.03	2.14	2.40	2.71	2.98	3.10	2.97	2.61	2.11	1.58	1.09	0.75	0.61	0.74	1.14	1.73	2.39	2.99	3.39	3.47
GOODS ISLAND	2.75	2.42	2.14	2.00	1.96	1.98	2.12	2.38	2.63	2.74	2.64	2.33	1.86	1.37	0.97	0.69	0.56	0.58	0.84	1.37	2.00	2.57	2.95	3.07
TURTLE HEAD	2.15	2.03	1.92	1.84	1.82	1.86	1.96	2.14	2.32	2.36	2.21	1.88	1.45	1.08	0.81	0.62	0.54	0.57	0.76	1.19	1.76	2.27	2.56	2.58
NARDANA PATC	1.99	1.88	1.85	1.91	2.05	2.18	2.25	2.27	2.28	2.23	2.06	1.75	1.35	1.01	0.79	0.73	0.81	0.98	1.21	1.49	1.84	2.18	2.40	2.42
INCE POINT	1.85	1.82	1.85	1.95	2.09	2.22	2.27	2.24	2.20	2.12	1.92	1.60	1.22	0.93	0.78	0.76	0.88	1.06	1.26	1.50	1.80	2.09	2.27	2.26
TWIN ISLAND	1.75	1.88	2.03	2.20	2.39	2.52	2.50	2.35	2.17	1.98	1.72	1.41	1.11	0.96	0.94	1.05	1.26	1.49	1.67	1.81	1.95	2.07	2.10	2.02
FREDERICK PT	1.74	1.97	2.21	2.43	2.59	2.65	2.57	2.35	2.10	1.82	1.52	1.26	1.10	1.06	1.13	1.28	1.48	1.68	1.85	1.93	1.97	1.98	1.92	1.82
POLL ISLAND	1.86	2.07	2.30	2.50	2.62	2.62	2.52	2.33	2.09	1.85	1.63	1.44	1.30	1.24	1.27	1.37	1.52	1.67	1.79	1.87	1.91	1.91	1.88	1.84
COCONUT IS.	2.00	2.26	2.51	2.71	2.80	2.74	2.59	2.35	2.03	1.71	1.45	1.32	1.28	1.31	1.44	1.63	1.81	1.93	2.01	2.03	1.99	1.89	1.80	1.79
STEPHENS IS.	2.00	2.33	2.61	2.79	2.82	2.71	2.48	2.19	1.86	1.55	1.31	1.22	1.27	1.43	1.63	1.83	2.00	2.11	2.14	2.11	2.00	1.84	1.70	1.63
	0000	0100	0200	0300	0400	0500	0600	0700	0800	0900	1000	1100	1200	1300	1400	1500	1600	1700	1800	1900	2000	2100	2200	2300

	0000	0100	0200	0300	0400	0500	0600	0700	0800	0900	1000	1100	1200	1300	1400	1500	1600	1700	1800	1900	2000	2100	2200	2300
SATURDAY 1 JULY 2017																								
BOOBY ISLAND	3.28	2.91	2.49	2.13	1.90	1.84	1.96	2.21	2.51	2.77	2.90	2.81	2.49	2.06	1.60	1.19	0.92	0.86	1.09	1.53	2.09	2.69	3.19	3.46
GOODS ISLAND	2.93	2.62	2.27	1.97	1.80	1.74	1.77	1.94	2.20	2.45	2.58	2.50	2.20	1.78	1.36	1.00	0.78	0.73	0.87	1.23	1.76	2.34	2.83	3.09
TURTLE HEAD	2.39	2.13	1.91	1.73	1.64	1.62	1.65	1.77	1.98	2.17	2.24	2.12	1.80	1.40	1.07	0.81	0.67	0.68	0.80	1.09	1.57	2.10	2.54	2.73
NARDANA PATC	2.24	2.00	1.79	1.67	1.69	1.81	1.93	2.03	2.12	2.17	2.14	1.98	1.67	1.30	0.99	0.77	0.72	0.87	1.11	1.43	1.79	2.17	2.46	2.58
INCE POINT	2.09	1.88	1.73	1.66	1.72	1.85	1.97	2.05	2.10	2.11	2.03	1.84	1.53	1.18	0.90	0.74	0.75	0.93	1.17	1.45	1.79	2.12	2.37	2.45
TWIN ISLAND	1.88	1.78	1.76	1.82	1.97	2.15	2.29	2.32	2.24	2.10	1.91	1.66	1.36	1.08	0.91	0.88	1.04	1.31	1.60	1.87	2.10	2.27	2.34	2.28
FREDERICK PT	1.75	1.74	1.84	2.01	2.20	2.35	2.43	2.40	2.26	2.06	1.78	1.49	1.23	1.05	0.98	1.08	1.29	1.54	1.80	2.03	2.20	2.28	2.22	2.08
POLL ISLAND	1.84	1.86	1.94	2.09	2.25	2.38	2.42	2.38	2.27	2.08	1.84	1.59	1.38	1.22	1.13	1.16	1.32	1.54	1.77	1.99	2.15	2.22	2.17	2.07
COCONUT IS.	1.84	1.94	2.10	2.31	2.49	2.59	2.59	2.50	2.30	2.01	1.68	1.40	1.22	1.14	1.19	1.38	1.64	1.90	2.11	2.26	2.32	2.27	2.13	1.97
STEPHENS IS.	1.71	1.90	2.17	2.42	2.60	2.66	2.60	2.44	2.19	1.87	1.54	1.27	1.14	1.16	1.33	1.59	1.87	2.11	2.29	2.38	2.36	2.23	2.02	1.81
SUNDAY 2 JULY 2017																								
BOOBY ISLAND	3.42	3.13	2.73	2.32	1.96	1.71	1.65	1.77	2.01	2.29	2.56	2.71	2.65	2.39	2.03	1.66	1.34	1.16	1.20	1.49	1.94	2.44	2.94	3.32
GOODS ISLAND	3.07	2.81	2.45	2.09	1.78	1.60	1.54	1.59	1.77	2.02	2.26	2.39	2.32	2.06	1.71	1.37	1.09	0.96	1.02	1.26	1.66	2.15	2.64	2.99
TURTLE HEAD	2.64	2.35	2.03	1.75	1.54	1.46	1.44	1.48	1.62	1.82	2.01	2.09	1.97	1.68	1.34	1.05	0.84	0.82	0.94	1.15	1.50	1.95	2.40	2.70
NARDANA PATC	2.47	2.21	1.90	1.63	1.47	1.49	1.61	1.75	1.89	2.00	2.06	2.01	1.83	1.54	1.23	0.95	0.77	0.82	1.06	1.38	1.76	2.14	2.46	2.63
INCE POINT	2.33	2.08	1.79	1.56	1.46	1.53	1.66	1.79	1.91	2.00	2.00	1.90	1.69	1.40	1.10	0.85	0.74	0.86	1.11	1.42	1.77	2.13	2.42	2.55
TWIN ISLAND	2.11	1.90	1.71	1.59	1.62	1.78	1.97	2.14	2.21	2.16	2.01	1.79	1.52	1.25	1.00	0.85	0.90	1.16	1.50	1.85	2.17	2.42	2.53	2.48
FREDERICK PT	1.91	1.75	1.65	1.68	1.84	2.03	2.19	2.29	2.29	2.19	1.97	1.66	1.37	1.12	0.95	0.93	1.13	1.42	1.73	2.04	2.31	2.50	2.50	2.33
POLL ISLAND	1.94	1.83	1.76	1.78	1.91	2.08	2.23	2.31	2.32	2.22	2.01	1.73	1.47	1.25	1.09	1.04	1.15	1.40	1.71	2.01	2.27	2.44	2.45	2.32
COCONUT IS.	1.85	1.79	1.81	1.94	2.15	2.34	2.47	2.51	2.45	2.24	1.92	1.55	1.25	1.04	1.00	1.14	1.44	1.80	2.13	2.39	2.56	2.60	2.47	2.24
STEPHENS IS.	1.66	1.64	1.78	2.03	2.29	2.48	2.56	2.54	2.39	2.12	1.78	1.44	1.16	1.02	1.08	1.33	1.68	2.03	2.32	2.53	2.62	2.55	2.35	2.08
MONDAY 3 JULY 2017																								
BOOBY ISLAND	3.45	3.29	2.94	2.53	2.13	1.76	1.50	1.47	1.60	1.82	2.09	2.37	2.54	2.52	2.33	2.06	1.78	1.56	1.46	1.59	1.91	2.31	2.73	3.12
GOODS ISLAND	3.11	2.96	2.64	2.26	1.89	1.58	1.41	1.37	1.44	1.60	1.83	2.07	2.20	2.15	1.96	1.70	1.45	1.26	1.24	1.40	1.69	2.06	2.47	2.84
TURTLE HEAD	2.77	2.56	2.21	1.86	1.55	1.35	1.30	1.29	1.34	1.48	1.67	1.84	1.91	1.80	1.55	1.27	1.05	0.96	1.08	1.29	1.56	1.90	2.28	2.60
NARDANA PATC	2.61	2.40	2.08	1.73	1.43	1.28	1.34	1.48	1.65	1.80	1.91	1.92	1.82	1.64	1.40	1.14	0.93	0.87	1.06	1.38	1.75	2.13	2.46	2.66
INCE POINT	2.49	2.27	1.96	1.63	1.36	1.28	1.38	1.54	1.70	1.84	1.91	1.87	1.71	1.50	1.25	1.00	0.83	0.84	1.09	1.42	1.77	2.13	2.45	2.62
TWIN ISLAND	2.30	2.07	1.81	1.56	1.42	1.48	1.67	1.89	2.08	2.16	2.08	1.87	1.59	1.33	1.09	0.89	0.84	1.03	1.42	1.82	2.19	2.51	2.70	2.68
FREDERICK PT	2.10	1.87	1.65	1.50	1.55	1.74	1.94	2.10	2.21	2.23	2.10	1.81	1.47	1.18	0.97	0.85	0.96	1.28	1.65	2.02	2.35	2.62	2.73	2.60
POLL ISLAND	2.11	1.91	1.73	1.62	1.64	1.79	2.00	2.17	2.27	2.27	2.13	1.86	1.55	1.27	1.08	0.98	1.03	1.27	1.63	2.00	2.32	2.56	2.66	2.56
COCONUT IS.	2.00	1.79	1.65	1.66	1.83	2.06	2.28	2.43	2.49	2.39	2.11	1.73	1.34	1.04	0.87	0.93	1.22	1.64	2.06	2.43	2.71	2.84	2.77	2.54
STEPHENS IS.	1.80	1.59	1.54	1.69	1.97	2.24	2.43	2.51	2.47	2.29	1.98	1.61	1.27	1.01	0.92	1.09	1.46	1.89	2.28	2.57	2.75	2.79	2.63	2.35
TUESDAY 4 JULY 2017																								
BOOBY ISLAND	3.36	3.36	3.11	2.73	2.32	1.90	1.53	1.31	1.31	1.43	1.65	1.93	2.22	2.42	2.45	2.34	2.17	1.98	1.83	1.80	1.97	2.27	2.60	2.93
GOODS ISLAND	3.05	3.03	2.78	2.43	2.05	1.67	1.38	1.25	1.23	1.30	1.45	1.67	1.89	2.03	2.03	1.92	1.76	1.61	1.51	1.59	1.80	2.08	2.39	2.69
TURTLE HEAD	2.75	2.67	2.39	2.01	1.65	1.35	1.20	1.17	1.17	1.23	1.35	1.51	1.66	1.73	1.64	1.43	1.24	1.12	1.19	1.43	1.69	1.95	2.23	2.50
NARDANA PATC	2.67	2.50	2.23	1.88	1.52	1.22	1.14	1.25	1.44	1.62	1.75	1.80	1.74	1.61	1.45	1.27	1.09	0.99	1.09	1.40	1.76	2.13	2.45	2.68
INCE POINT	2.58	2.38	2.10	1.76	1.42	1.17	1.16	1.31	1.50	1.67	1.79	1.80	1.68	1.49	1.30	1.11	0.94	0.89	1.07	1.43	1.80	2.15	2.45	2.66
TWIN ISLAND	2.47	2.19	1.92	1.64	1.39	1.28	1.41	1.65	1.89	2.07	2.11	1.96	1.66	1.35	1.12	0.94	0.83	0.93	1.30	1.78	2.19	2.54	2.79	2.85
FREDERICK PT	2.31	2.01	1.75	1.50	1.37	1.48	1.70	1.92	2.08	2.18	2.16	1.95	1.59	1.23	0.98	0.84	0.84	1.11	1.53	1.97	2.35	2.67	2.87	2.83
POLL ISLAND	2.32	2.04	1.77	1.57	1.48	1.55	1.76	1.99	2.16	2.24	2.19	1.98	1.65	1.31	1.06	0.93	0.95	1.16	1.52	1.95	2.34	2.64	2.79	2.77
COCONUT IS.	2.23	1.92	1.64	1.51	1.57	1.80	2.06	2.28	2.44	2.46	2.26	1.90	1.48	1.11	0.84	0.78	1.00	1.43	1.93	2.39	2.77	3.00	3.01	2.81
STEPHENS IS.	2.02	1.69	1.46	1.44	1.66	1.99	2.26	2.42	2.47	2.38	2.12	1.76	1.38	1.07	0.88	0.91	1.22	1.70	2.18	2.55	2.81	2.93	2.86	2.60
WEDNESDAY 5 JULY 2017																								
BOOBY ISLAND	3.20	3.31	3.20	2.90	2.51	2.08	1.66	1.32	1.15	1.17	1.29	1.52	1.83	2.15	2.38	2.46	2.43	2.33	2.21	2.10	2.12	2.29	2.54	2.80
GOODS ISLAND	2.92	3.00	2.86	2.58	2.21	1.82	1.45	1.21	1.13	1.12	1.18	1.31	1.53	1.76	1.93	1.98	1.97	1.90	1.83	1.82	1.96	2.16	2.38	2.60
TURTLE HEAD	2.67	2.67	2.49	2.16	1.80	1.45	1.18	1.09	1.07	1.09	1.13	1.22	1.36	1.50	1.58	1.51	1.36	1.26	1.28	1.52	1.81	2.04	2.24	2.44
NARDANA PATC	2.72	2.57	2.32	2.01	1.66	1.31	1.07	1.08	1.25	1.46	1.61	1.69	1.66	1.54	1.42	1.31	1.18	1.10	1.15	1.41	1.79	2.14	2.44	2.67
INCE POINT	2.67	2.47	2.19	1.89	1.54	1.21	1.04	1.13	1.32	1.52	1.67	1.73	1.65	1.46	1.28	1.14	1.01	0.95	1.06	1.41	1.82	2.17	2.46	2.68
TWIN ISLAND	2.67	2.33	2.02	1.74	1.46	1.24	1.24	1.43	1.70	1.93	2.07	2.02	1.76	1.39	1.10	0.94	0.84	0.88	1.17	1.68	2.18	2.55	2.82	2.95
FREDERICK PT	2.55	2.18	1.85	1.58	1.35	1.31	1.48	1.73	1.95	2.09	2.15	2.05	1.73	1.31	0.98	0.82	0.78	0.95	1.36	1.85	2.32	2.67	2.93	2.99
POLL ISLAND	2.55	2.21	1.87	1.59	1.41	1.39	1.54	1.79	2.03	2.18	2.20	2.07	1.77	1.40	1.08	0.89	0.87	1.05	1.40	1.86	2.32	2.68	2.89	2.92
COCONUT IS.	2.48	2.12	1.75	1.47	1.41	1.57	1.84	2.10	2.33	2.45	2.36	2.06	1.65	1.24	0.90	0.73	0.83	1.21	1.75	2.28	2.73	3.06	3.17	3.04
STEPHENS IS.	2.24	1.85	1.51	1.34	1.42	1.72	2.06	2.31	2.42	2.40	2.22	1.88	1.49	1.13	0.89	0.82	1.02	1.48	2.02	2.48	2.81	2.99	3.01	2.81
THURSDAY 6 JULY 2017																								
BOOBY ISLAND	3.03	3.19	3.21	3.03	2.69	2.28	1.83	1.42	1.13	1.02	1.05	1.19	1.45	1.81	2.17	2.42	2.55	2.58	2.53	2.43	2.34	2.37	2.52	2.71
GOODS ISLAND	2.79	2.90	2.87	2.68	2.37	2.00	1.60	1.26	1.09	1.03	1.03	1.07	1.21	1.45	1.71	1.91	2.03	2.08	2.09	2.07	2.13	2.26	2.41	2.57
TURTLE HEAD	2.59	2.62	2.52	2.27	1.94	1.59	1.27	1.07	1.02	1.00	1.01	1.03	1.11	1.24	1.40	1.48	1.43	1.35	1.36	1.55	1.88	2.13	2.29	2.41
NARDANA PATC	2.77	2.64	2.38	2.10	1.79	1.45	1.13	1.00	1.11	1.31	1.50	1.60	1.59	1.48	1.35	1.28	1.22	1.16	1.20	1.41	1.79	2.15	2.44	2.66
INCE POINT	2.74	2.57	2.27	1.98	1.66	1.33	1.06	1.01	1.17	1.38	1.58	1.66	1.62	1.45	1.24	1.12	1.04	0.99	1.06	1.35	1.81	2.18	2.47	2.67
TWIN ISLAND	2.86	2.52	2.12	1.81	1.55	1.30	1.18	1.28	1.53	1.79	1.99	2.03	1.85	1.49	1.12	0.91	0.82	0.84	1.05	1.53	2.10	2.55	2.83	2.99
FREDERICK PT	2.78	2.38	1.98	1.67	1.42	1.26	1.33	1.55	1.82	2.00	2.10	2.09	1.86	1.45	1.04	0.79	0.74	0.84	1.18	1.67	2.21	2.65	2.94	3.07
POLL ISLAND	2.75	2.42	2.01	1.65	1.41	1.31	1.38	1.59	1.87	2.09	2.18	2.12	1.89	1.54	1.15	0.87	0.79	0.93	1.26	1.73	2.24	2.67	2.95	3.03
COCONUT IS.	2.72	2.34	1.92	1.55	1.35	1.41	1.64	1.92	2.18	2.38	2.40	2.19	1.81	1.40	1.02	0.76	0.73	1.01	1.53	2.11	2.63	3.04	3.26	3.21
STEPHENS IS.	2.45	2.03	1.63	1.34	1.28	1.49	1.85	2.17	2.35	2.39	2.28	2.00	1.60	1.21	0.92	0.78	0.88	1.25	1.80	2.34	2.75	3.01	3.10	2.98
FRIDAY 7 JULY 2017																								
BOOBY ISLAND	2.90	3.06	3.14	3.09	2.86	2.50	2.05	1.60	1.22	0.99	0.91	0.95	1.13	1.45	1.87	2.26	2.53	2.69	2.75	2.71	2.60	2.51	2.53	2.64
GOODS ISLAND	2.70	2.79	2.82	2.72	2.50	2.18	1.79	1.40	1.13	1.01	0.96	0.94	0.98	1.15	1.43	1.73	1.97	2.13	2.24	2.29	2.31	2.37	2.45	2.54
TURTLE HEAD	2.52	2.56	2.50	2.33	2.06	1.74	1.41	1.14	1.02	0.97	0.95	0.95	0.95	1.01	1.15	1.34	1.42	1.39	1.39	1.54	1.87	2.18	2.34	2.41
NARDANA PATC	2.78	2.71	2.46	2.18	1.90	1.59	1.26	1.03	1.02	1.19	1.40	1.55	1.56	1.46	1.29	1.21	1.20	1.18	1.22	1.39	1.75	2.14	2.42	2.63
INCE POINT	2.77	2.68	2.38	2.06	1.76	1.46	1.17	1.00	1.07	1.26	1.47	1.62	1.62	1.47	1.24	1.08	1.03	1.00	1.05	1.28	1.72	2.17	2.46	2.66
TWIN ISLAND	2.97	2.70	2.27	1.88	1.61	1.38	1.22	1.21	1.41	1.67	1.90	2.01	1.92	1.61	1.20	0.89	0.78	0.79	0.95	1.35	1.95	2.49	2.83	3.00
FREDERICK PT	2.95	2.60	2.16	1.76	1.49	1.29	1.26	1.42	1.68	1.93	2.06	2.09	1.96	1.61	1.17	0.81	0.67	0.75	1.02	1.49	2.03	2.56	2.92	3.10
POLL ISLAND	2.91	2.62	2.20	1.77	1.45	1.28	1.29	1.44	1.70	1.96	2.13	2.14	1.98	1.68	1.28	0.92	0.74	0.81	1.11	1.57	2.10	2.60	2.96	3.11
COCONUT IS.	2.94	2.55	2.13	1.70	1.39	1.32	1.49	1.77	2.04	2.28	2.39	2.28	1.97	1.57	1.18	0.86	0.71	0.87	1.32	1.90	2.46	2.94	3.26	3.32
STEPHENS IS.	2.65	2.22	1.77	1.41	1.23	1.32	1.63	2.00	2.26	2.38	2.32	2.10	1.73	1.32	0.97	0.77	0.78	1.06	1.56	2.14	2.63	2.97	3.14	3.10
SATURDAY 8 JULY 2017																								
BOOBY ISLAND	2.79	2.93	3.04	3.08	2.98	2.71	2.31	1.84	1.39	1.06	0.88	0.83	0.89	1.13	1.52	1.99	2.39	2.67	2.84	2.90	2.83	2.68	2.58	2.59
GOODS ISLAND	2.64	2.71	2.74	2.71	2.59	2.36	2.01	1.61	1.25	1.06	0.96	0.89	0.86	0.92	1.14	1.48	1.82	2.08	2.27	2.40	2.47	2.49	2.51	2.53
TURTLE HEAD	2.46	2.50	2.46	2.35	2.15	1.87	1.57	1.28	1.09	1.00	0.94	0.92	0.89	0.88	0.95	1.13	1.34	1.41	1.42	1.52	1.81	2.18	2.38	2.42
NARDANA PATC	2.76	2.75	2.55	2.26	2.00	1.72	1.41	1.14	1.03	1.12	1.30	1.49	1.56	1.48	1.29	1.14	1.15	1.18	1.22	1.35	1.66	2.08	2.40	2.59
INCE POINT	2.77	2.73	2.50	2.15	1.86	1.58	1.29	1.08	1.04	1.18	1.38	1.56	1.63	1.52	1.28	1.05	1.00	1.00	1.03	1.20	1.59	2.08	2.44	2.63
TWIN ISLAND	3.02	2.84	2.45	2.01	1.68	1.44	1.26	1.21	1.34	1.57	1.81	1.97	1.97	1.73	1.33	0.94	0.76	0.74	0.85	1.19	1.74	2.34	2.78	3.00
FREDERICK PT	3.06	2.78	2.36	1.91	1.56	1.34	1.24	1.34	1.56	1.83	2.03	2.09	2.03	1.75	1.34	0.92	0.66	0.67	0.89	1.31	1.84	2.38	2.84	3.09
POLL ISLAND	3.04	2.79	2.39	1.93	1.53	1.29	1.25	1.35	1.57	1.83	2.05	2.13	2.04	1.80	1.43	1.04	0.76	0.72	0.95	1.39	1.93	2.47	2.91	3.14
COCONUT IS.	3.11	2.76	2.33	1.88	1.48	1.30	1.39	1.64	1.92	2.18	2.35	2.33	2.09	1.73	1.35	1.00	0.75	0.77	1.12	1.67	2.26	2.79	3.20	3.37
STEPHENS IS.	2.84	2.42	1.94	1.52	1.25	1.22	1.45	1.81	2.14	2.33	2.35	2.19	1.87	1.45	1.06	0.80	0.73	0.91	1.34	1.90	2.44	2.87	3.12	3.16
	0000	0100	0200	0300	0400	0500	0600	0700	0800	0900	1000	1100	1200	1300	1400	1500	1600	1700	1800	1900	2000	2100	2200	2300

	0000	0100	0200	0300	0400	0500	0600	0700	0800	0900	1000	1100	1200	1300	1400	1500	1600	1700	1800	1900	2000	2100	2200	2300
SUNDAY 9 JULY 2017																								
BOOBY ISLAND	2.68	2.80	2.93	3.02	3.02	2.88	2.58	2.14	1.65	1.23	0.95	0.81	0.77	0.88	1.20	1.67	2.16	2.55	2.82	2.98	2.99	2.86	2.68	2.58
GOODS ISLAND	2.59	2.64	2.66	2.66	2.62	2.49	2.23	1.86	1.47	1.18	1.02	0.91	0.82	0.80	0.91	1.21	1.60	1.95	2.22	2.42	2.55	2.60	2.59	2.54
TURTLE HEAD	2.42	2.44	2.42	2.34	2.20	1.98	1.72	1.45	1.22	1.09	0.99	0.91	0.88	0.83	0.82	0.93	1.17	1.37	1.44	1.51	1.73	2.10	2.39	2.45
NARDANA PATC	2.72	2.75	2.62	2.34	2.08	1.84	1.56	1.29	1.11	1.11	1.25	1.41	1.54	1.52	1.34	1.12	1.07	1.16	1.22	1.32	1.56	1.96	2.34	2.55
INCE POINT	2.74	2.75	2.59	2.26	1.96	1.70	1.42	1.19	1.08	1.15	1.31	1.48	1.61	1.58	1.37	1.09	0.95	0.99	1.03	1.15	1.45	1.93	2.37	2.60
TWIN ISLAND	3.05	2.92	2.60	2.17	1.78	1.51	1.30	1.22	1.30	1.50	1.72	1.91	1.99	1.85	1.49	1.06	0.79	0.73	0.80	1.04	1.52	2.13	2.64	2.94
FREDERICK PT	3.13	2.92	2.53	2.09	1.68	1.39	1.25	1.28	1.48	1.72	1.96	2.08	2.07	1.88	1.50	1.08	0.74	0.63	0.78	1.13	1.65	2.18	2.68	3.03
POLL ISLAND	3.14	2.93	2.56	2.10	1.65	1.35	1.24	1.30	1.48	1.73	1.96	2.09	2.07	1.89	1.57	1.18	0.84	0.69	0.82	1.20	1.73	2.30	2.79	3.11
COCONUT IS.	3.25	2.93	2.53	2.07	1.62	1.34	1.33	1.54	1.82	2.08	2.29	2.36	2.19	1.87	1.51	1.16	0.86	0.74	0.95	1.44	2.04	2.60	3.07	3.35
STEPHENS IS.	2.98	2.61	2.14	1.67	1.32	1.19	1.32	1.63	1.99	2.24	2.34	2.26	2.00	1.61	1.20	0.88	0.73	0.81	1.14	1.65	2.22	2.70	3.03	3.17
MONDAY 10 JULY 2017																								
BOOBY ISLAND	2.58	2.67	2.80	2.93	3.01	2.98	2.79	2.45	1.98	1.49	1.11	0.88	0.76	0.75	0.92	1.34	1.86	2.34	2.71	2.96	3.07	3.01	2.81	2.62
GOODS ISLAND	2.53	2.56	2.58	2.59	2.60	2.55	2.40	2.12	1.74	1.38	1.14	0.99	0.86	0.77	0.76	0.95	1.34	1.75	2.10	2.37	2.56	2.65	2.65	2.59
TURTLE HEAD	2.41	2.38	2.36	2.30	2.22	2.07	1.85	1.61	1.39	1.22	1.11	0.97	0.89	0.83	0.78	0.80	0.99	1.25	1.43	1.53	1.68	1.98	2.34	2.48
NARDANA PATC	2.66	2.72	2.65	2.42	2.14	1.94	1.71	1.44	1.23	1.15	1.23	1.35	1.48	1.53	1.41	1.17	1.02	1.08	1.22	1.32	1.50	1.82	2.22	2.50
INCE POINT	2.71	2.73	2.63	2.37	2.04	1.80	1.56	1.31	1.16	1.16	1.28	1.41	1.54	1.60	1.47	1.18	0.94	0.94	1.04	1.14	1.35	1.75	2.23	2.54
TWIN ISLAND	3.04	2.97	2.71	2.32	1.92	1.62	1.39	1.24	1.27	1.43	1.64	1.82	1.94	1.92	1.66	1.23	0.88	0.76	0.81	0.96	1.34	1.90	2.45	2.82
FREDERICK PT	3.15	3.03	2.68	2.25	1.84	1.50	1.29	1.24	1.39	1.63	1.87	2.04	2.07	1.97	1.67	1.25	0.89	0.68	0.73	1.00	1.46	2.00	2.49	2.89
POLL ISLAND	3.19	3.04	2.71	2.27	1.79	1.43	1.26	1.28	1.43	1.65	1.88	2.04	2.06	1.94	1.68	1.33	0.96	0.73	0.75	1.04	1.51	2.08	2.61	3.01
COCONUT IS.	3.35	3.09	2.71	2.28	1.81	1.42	1.30	1.45	1.72	1.99	2.22	2.35	2.27	2.00	1.66	1.33	1.01	0.80	0.85	1.23	1.79	2.37	2.88	3.26
STEPHENS IS.	3.09	2.79	2.34	1.86	1.46	1.23	1.24	1.48	1.82	2.12	2.29	2.30	2.12	1.78	1.37	1.01	0.79	0.77	0.98	1.42	1.97	2.49	2.89	3.11
TUESDAY 11 JULY 2017																								
BOOBY ISLAND	2.53	2.54	2.65	2.80	2.94	3.00	2.93	2.70	2.31	1.82	1.36	1.03	0.83	0.73	0.77	1.05	1.54	2.08	2.54	2.86	3.06	3.09	2.94	2.70
GOODS ISLAND	2.50	2.48	2.50	2.51	2.54	2.55	2.49	2.33	2.02	1.64	1.32	1.11	0.95	0.81	0.72	0.78	1.08	1.52	1.93	2.27	2.51	2.66	2.69	2.63
TURTLE HEAD	2.43	2.35	2.30	2.25	2.20	2.11	1.95	1.74	1.54	1.36	1.24	1.10	0.93	0.85	0.78	0.75	0.85	1.11	1.38	1.55	1.69	1.90	2.22	2.46
NARDANA PATC	2.61	2.67	2.64	2.47	2.21	2.00	1.83	1.60	1.37	1.23	1.23	1.32	1.40	1.49	1.46	1.26	1.05	1.02	1.18	1.34	1.49	1.72	2.07	2.39
INCE POINT	2.66	2.70	2.64	2.44	2.13	1.87	1.69	1.46	1.26	1.20	1.27	1.37	1.46	1.55	1.52	1.31	1.03	0.91	1.03	1.16	1.32	1.61	2.04	2.41
TWIN ISLAND	2.98	2.98	2.80	2.44	2.05	1.74	1.52	1.32	1.26	1.37	1.57	1.73	1.84	1.89	1.77	1.43	1.03	0.82	0.85	0.99	1.24	1.68	2.22	2.65
FREDERICK PT	3.10	3.08	2.83	2.40	1.99	1.64	1.39	1.26	1.32	1.53	1.76	1.95	2.02	1.99	1.81	1.45	1.06	0.80	0.76	0.95	1.30	1.80	2.29	2.70
POLL ISLAND	3.18	3.11	2.85	2.43	1.96	1.55	1.31	1.28	1.40	1.59	1.81	1.98	2.04	1.96	1.75	1.46	1.12	0.84	0.77	0.95	1.34	1.84	2.37	2.82
COCONUT IS.	3.38	3.22	2.88	2.47	2.03	1.59	1.33	1.37	1.61	1.89	2.13	2.30	2.31	2.12	1.81	1.49	1.20	0.94	0.84	1.06	1.54	2.11	2.64	3.07
STEPHENS IS.	3.13	2.92	2.54	2.07	1.64	1.33	1.23	1.36	1.65	1.97	2.20	2.28	2.19	1.93	1.57	1.20	0.92	0.81	0.91	1.22	1.70	2.23	2.69	2.99
WEDNESDAY 12 JULY 2017																								
BOOBY ISLAND	2.52	2.45	2.49	2.63	2.81	2.95	2.98	2.86	2.58	2.16	1.68	1.25	0.96	0.79	0.73	0.86	1.25	1.78	2.32	2.73	3.01	3.12	3.05	2.82
GOODS ISLAND	2.51	2.42	2.40	2.41	2.45	2.51	2.52	2.45	2.25	1.92	1.54	1.26	1.06	0.89	0.76	0.71	0.88	1.28	1.75	2.14	2.45	2.64	2.71	2.66
TURTLE HEAD	2.45	2.35	2.26	2.19	2.15	2.12	2.03	1.87	1.68	1.51	1.36	1.24	1.04	0.88	0.80	0.74	0.76	0.98	1.30	1.56	1.73	1.89	2.11	2.36
NARDANA PATC	2.55	2.61	2.60	2.49	2.26	2.04	1.90	1.75	1.53	1.35	1.26	1.29	1.33	1.40	1.44	1.34	1.14	1.03	1.14	1.36	1.52	1.70	1.93	2.22
INCE POINT	2.59	2.65	2.63	2.48	2.21	1.94	1.77	1.61	1.40	1.26	1.25	1.33	1.38	1.45	1.50	1.40	1.16	0.98	1.01	1.20	1.35	1.55	1.86	2.22
TWIN ISLAND	2.87	2.93	2.84	2.56	2.17	1.83	1.63	1.47	1.33	1.34	1.48	1.63	1.73	1.79	1.78	1.59	1.24	0.96	0.91	1.06	1.25	1.56	1.99	2.42
FREDERICK PT	2.97	3.05	2.92	2.57	2.14	1.77	1.51	1.36	1.31	1.43	1.64	1.83	1.93	1.94	1.85	1.62	1.27	0.98	0.87	0.98	1.24	1.63	2.09	2.49
POLL ISLAND	3.09	3.12	2.93	2.59	2.15	1.71	1.41	1.31	1.38	1.54	1.73	1.90	1.98	1.94	1.79	1.56	1.28	1.01	0.87	0.94	1.23	1.64	2.11	2.56
COCONUT IS.	3.31	3.28	3.02	2.65	2.24	1.81	1.46	1.35	1.50	1.76	2.01	2.19	2.28	2.19	1.94	1.65	1.38	1.14	0.97	1.02	1.35	1.85	2.36	2.81
STEPHENS IS.	3.10	3.00	2.70	2.28	1.85	1.50	1.30	1.29	1.48	1.78	2.05	2.21	2.21	2.05	1.77	1.42	1.12	0.94	0.93	1.11	1.47	1.95	2.43	2.81
THURSDAY 13 JULY 2017																								
BOOBY ISLAND	2.57	2.41	2.37	2.44	2.62	2.82	2.94	2.94	2.78	2.45	2.01	1.53	1.14	0.89	0.77	0.79	1.04	1.51	2.07	2.57	2.93	3.12	3.12	2.93
GOODS ISLAND	2.54	2.40	2.32	2.30	2.32	2.41	2.50	2.49	2.40	2.16	1.81	1.44	1.17	0.98	0.82	0.73	0.78	1.07	1.56	2.02	2.38	2.63	2.73	2.68
TURTLE HEAD	2.44	2.34	2.24	2.15	2.08	2.07	2.08	1.98	1.83	1.65	1.48	1.33	1.17	0.95	0.82	0.75	0.74	0.88	1.22	1.55	1.79	1.95	2.08	2.23
NARDANA PATC	2.43	2.51	2.54	2.48	2.30	2.08	1.94	1.85	1.69	1.50	1.35	1.27	1.27	1.28	1.34	1.34	1.24	1.11	1.16	1.38	1.59	1.75	1.90	2.07
INCE POINT	2.46	2.56	2.57	2.49	2.28	2.01	1.83	1.72	1.56	1.38	1.28	1.28	1.31	1.33	1.39	1.40	1.28	1.11	1.08	1.24	1.43	1.59	1.78	2.02
TWIN ISLAND	2.69	2.81	2.81	2.64	2.30	1.95	1.72	1.60	1.47	1.39	1.42	1.52	1.60	1.65	1.69	1.64	1.43	1.17	1.05	1.14	1.34	1.56	1.85	2.17
FREDERICK PT	2.79	2.93	2.90	2.69	2.32	1.93	1.64	1.48	1.40	1.40	1.53	1.68	1.80	1.84	1.81	1.70	1.48	1.22	1.05	1.08	1.27	1.55	1.89	2.25
POLL ISLAND	2.89	3.02	2.95	2.70	2.34	1.92	1.57	1.39	1.39	1.49	1.64	1.78	1.89	1.89	1.79	1.63	1.43	1.22	1.05	1.04	1.22	1.52	1.88	2.27
COCONUT IS.	3.13	3.23	3.09	2.79	2.44	2.05	1.68	1.44	1.44	1.62	1.85	2.04	2.17	2.17	2.04	1.81	1.58	1.37	1.20	1.14	1.29	1.64	2.09	2.51
STEPHENS IS.	3.01	3.01	2.82	2.48	2.08	1.70	1.44	1.32	1.37	1.57	1.84	2.07	2.16	2.11	1.93	1.67	1.38	1.16	1.06	1.12	1.33	1.68	2.12	2.54
FRIDAY 14 JULY 2017																								
BOOBY ISLAND	2.65	2.41	2.28	2.27	2.38	2.60	2.80	2.92	2.89	2.68	2.31	1.85	1.40	1.05	0.85	0.80	0.93	1.30	1.83	2.38	2.84	3.12	3.18	3.04
GOODS ISLAND	2.55	2.39	2.26	2.19	2.17	2.24	2.38	2.48	2.47	2.35	2.07	1.69	1.32	1.06	0.89	0.79	0.77	0.95	1.38	1.90	2.32	2.62	2.76	2.73
TURTLE HEAD	2.35	2.30	2.19	2.10	2.01	1.97	2.03	2.06	1.97	1.82	1.63	1.43	1.25	1.05	0.87	0.78	0.75	0.83	1.12	1.53	1.86	2.06	2.15	2.19
NARDANA PATC	2.25	2.35	2.40	2.40	2.30	2.11	1.97	1.91	1.84	1.68	1.50	1.33	1.22	1.17	1.19	1.25	1.26	1.22	1.24	1.43	1.68	1.86	1.96	2.03
INCE POINT	2.26	2.39	2.44	2.43	2.30	2.08	1.89	1.79	1.71	1.55	1.39	1.28	1.23	1.22	1.24	1.30	1.31	1.24	1.21	1.33	1.54	1.71	1.82	1.93
TWIN ISLAND	2.45	2.61	2.67	2.62	2.41	2.09	1.83	1.69	1.61	1.51	1.45	1.44	1.47	1.49	1.53	1.57	1.53	1.39	1.28	1.31	1.47	1.65	1.84	2.02
FREDERICK PT	2.55	2.74	2.78	2.69	2.45	2.12	1.81	1.61	1.51	1.46	1.47	1.54	1.62	1.69	1.71	1.69	1.61	1.47	1.33	1.28	1.39	1.58	1.80	2.04
POLL ISLAND	2.61	2.82	2.86	2.73	2.48	2.14	1.79	1.54	1.44	1.47	1.55	1.65	1.74	1.78	1.74	1.66	1.55	1.42	1.30	1.25	1.32	1.50	1.75	2.01
COCONUT IS.	2.85	3.05	3.05	2.86	2.58	2.26	1.93	1.64	1.49	1.52	1.67	1.84	1.98	2.06	2.04	1.92	1.77	1.62	1.49	1.39	1.40	1.57	1.87	2.21
STEPHENS IS.	2.83	2.93	2.86	2.63	2.30	1.93	1.62	1.42	1.34	1.40	1.59	1.83	2.02	2.09	2.04	1.89	1.68	1.46	1.29	1.24	1.31	1.50	1.82	2.20
SATURDAY 15 JULY 2017																								
BOOBY ISLAND	2.76	2.45	2.23	2.13	2.15	2.30	2.54	2.76	2.88	2.83	2.58	2.18	1.73	1.30	1.00	0.87	0.92	1.18	1.64	2.19	2.71	3.10	3.26	3.17
GOODS ISLAND	2.57	2.37	2.20	2.09	2.02	2.03	2.16	2.36	2.47	2.45	2.28	1.96	1.56	1.20	0.96	0.85	0.82	0.92	1.24	1.75	2.26	2.63	2.82	2.82
TURTLE HEAD	2.21	2.19	2.10	2.01	1.91	1.84	1.88	2.01	2.05	1.98	1.81	1.59	1.35	1.14	0.94	0.82	0.79	0.83	1.05	1.47	1.90	2.19	2.30	2.28
NARDANA PATC	2.08	2.13	2.18	2.22	2.20	2.09	1.97	1.93	1.92	1.84	1.68	1.48	1.27	1.11	1.05	1.11	1.20	1.27	1.35	1.52	1.78	2.00	2.10	2.10
INCE POINT	2.04	2.15	2.22	2.27	2.23	2.09	1.93	1.84	1.80	1.72	1.55	1.38	1.21	1.11	1.09	1.16	1.25	1.30	1.35	1.48	1.68	1.87	1.96	1.98
TWIN ISLAND	2.19	2.33	2.43	2.47	2.40	2.20	1.98	1.81	1.72	1.65	1.55	1.47	1.38	1.33	1.35	1.43	1.51	1.53	1.52	1.56	1.66	1.80	1.92	2.00
FREDERICK PT	2.26	2.46	2.57	2.57	2.47	2.27	2.01	1.78	1.63	1.55	1.49	1.46	1.45	1.49	1.55	1.61	1.64	1.64	1.61	1.59	1.62	1.71	1.82	1.92
POLL ISLAND	2.29	2.51	2.64	2.64	2.52	2.31	2.03	1.76	1.58	1.50	1.50	1.52	1.56	1.60	1.62	1.62	1.61	1.59	1.57	1.54	1.55	1.61	1.73	1.86
COCONUT IS.	2.53	2.76	2.87	2.82	2.65	2.42	2.15	1.88	1.66	1.53	1.53	1.61	1.73	1.85	1.92	1.95	1.92	1.86	1.79	1.72	1.67	1.68	1.79	1.97
STEPHENS IS.	2.55	2.76	2.81	2.70	2.47	2.17	1.85	1.59	1.40	1.32	1.36	1.53	1.76	1.95	2.05	2.04	1.95	1.80	1.63	1.50	1.44	1.47	1.60	1.86
SUNDAY 16 JULY 2017																								
BOOBY ISLAND	2.90	2.56	2.23	2.02	1.93	1.99	2.19	2.45	2.69	2.82	2.76	2.49	2.09	1.65	1.27	1.02	0.97	1.14	1.51	2.01	2.55	3.02	3.31	3.32
GOODS ISLAND	2.64	2.38	2.14	1.97	1.87	1.82	1.88	2.09	2.32	2.44	2.41	2.20	1.86	1.46	1.12	0.93	0.89	0.97	1.20	1.63	2.16	2.61	2.89	2.94
TURTLE HEAD	2.18	2.06	1.96	1.86	1.78	1.70	1.68	1.81	1.98	2.04	1.98	1.78	1.52	1.25	1.02	0.88	0.85	0.90	1.06	1.40	1.86	2.25	2.46	2.44
NARDANA PATC	2.04	1.95	1.92	1.96	2.00	1.98	1.92	1.90	1.93	1.93	1.84	1.66	1.42	1.16	0.98	0.96	1.08	1.25	1.42	1.64	1.90	2.14	2.27	2.25
INCE POINT	1.95	1.92	1.94	2.00	2.04	2.00	1.92	1.87	1.85	1.82	1.71	1.53	1.32	1.10	0.97	1.00	1.13	1.29	1.44	1.63	1.85	2.04	2.15	2.12
TWIN ISLAND	2.03	2.05	2.10	2.19	2.24	2.19	2.07	1.95	1.85	1.76	1.66	1.54	1.39	1.24	1.16	1.24	1.40	1.56	1.69	1.82	1.95	2.04	2.08	2.08
FREDERICK PT	2.02	2.13	2.26	2.35	2.36	2.29	2.16	1.98	1.81	1.67	1.55	1.44	1.34	1.28	1.33	1.46	1.60	1.72	1.83	1.91	1.95	1.96	1.94	1.92
POLL ISLAND	2.01	2.17	2.32	2.42	2.44	2.37	2.22	2.01	1.79	1.61	1.49	1.42	1.39	1.38	1.42	1.49	1.60	1.70	1.79	1.85	1.88	1.87	1.85	1.84
COCONUT IS.	2.20	2.41	2.57	2.63	2.60	2.49	2.32	2.11	1.88	1.66	1.50	1.43	1.45	1.55	1.70	1.84	1.97	2.05	2.09	2.08	2.03	1.96	1.90	1.88
STEPHENS IS.	2.17	2.47	2.64	2.68	2.58	2.38	2.11	1.81	1.54	1.33	1.22	1.24	1.40	1.65	1.91	2.09	2.16	2.14	2.03	1.88	1.72	1.60	1.55	1.61
	0000	0100	0200	0300	0400	0500	0600	0700	0800	0900	1000	1100	1200	1300	1400	1500	1600	1700	1800	1900	2000	2100	2200	2300

	0000	0100	0200	0300	0400	0500	0600	0700	0800	0900	1000	1100	1200	1300	1400	1500	1600	1700	1800	1900	2000	2100	2200	2300
MONDAY 17 JULY 2017																								
BOOBY ISLAND	3.08	2.71	2.32	1.98	1.76	1.70	1.80	2.04	2.34	2.61	2.75	2.70	2.43	2.05	1.66	1.33	1.14	1.18	1.45	1.88	2.39	2.89	3.28	3.42
GOODS ISLAND	2.77	2.47	2.14	1.87	1.70	1.62	1.61	1.75	2.01	2.26	2.39	2.35	2.12	1.78	1.41	1.12	0.99	1.05	1.25	1.58	2.05	2.54	2.90	3.05
TURTLE HEAD	2.27	2.04	1.82	1.68	1.61	1.53	1.48	1.55	1.74	1.92	2.01	1.93	1.70	1.42	1.14	0.94	0.90	0.99	1.14	1.41	1.82	2.24	2.55	2.63
NARDANA PATC	2.12	1.92	1.73	1.66	1.70	1.75	1.77	1.82	1.89	1.94	1.92	1.80	1.59	1.32	1.04	0.88	0.94	1.16	1.43	1.72	2.04	2.30	2.45	2.45
INCE POINT	2.00	1.83	1.70	1.68	1.75	1.80	1.81	1.83	1.87	1.87	1.81	1.66	1.45	1.20	0.95	0.86	0.98	1.21	1.47	1.73	2.02	2.24	2.36	2.33
TWIN ISLAND	2.01	1.89	1.80	1.83	1.95	2.04	2.06	2.04	2.00	1.90	1.77	1.61	1.44	1.23	1.05	1.03	1.21	1.49	1.76	2.02	2.23	2.34	2.34	2.24
FREDERICK PT	1.89	1.86	1.90	2.01	2.13	2.19	2.19	2.14	2.02	1.86	1.65	1.46	1.29	1.13	1.07	1.20	1.46	1.72	1.95	2.16	2.31	2.33	2.22	2.04
POLL ISLAND	1.85	1.89	1.96	2.08	2.21	2.29	2.29	2.20	2.04	1.82	1.58	1.39	1.26	1.18	1.17	1.27	1.47	1.71	1.94	2.13	2.23	2.23	2.12	1.98
COCONUT IS.	1.93	2.05	2.20	2.33	2.42	2.45	2.41	2.30	2.12	1.88	1.61	1.37	1.23	1.23	1.36	1.60	1.87	2.12	2.32	2.43	2.44	2.35	2.18	1.99
STEPHENS IS.	1.78	2.05	2.33	2.53	2.60	2.53	2.35	2.09	1.77	1.45	1.19	1.04	1.04	1.24	1.57	1.95	2.24	2.39	2.42	2.32	2.14	1.90	1.68	1.53
TUESDAY 18 JULY 2017																								
BOOBY ISLAND	3.29	2.92	2.48	2.07	1.70	1.47	1.43	1.59	1.85	2.18	2.49	2.68	2.65	2.42	2.09	1.77	1.50	1.37	1.48	1.82	2.27	2.74	3.17	3.44
GOODS ISLAND	2.93	2.63	2.26	1.88	1.57	1.41	1.36	1.41	1.61	1.89	2.15	2.31	2.27	2.05	1.76	1.46	1.22	1.17	1.33	1.62	2.00	2.45	2.85	3.10
TURTLE HEAD	2.45	2.15	1.82	1.55	1.40	1.34	1.29	1.29	1.44	1.65	1.84	1.93	1.83	1.60	1.32	1.05	0.93	1.03	1.25	1.49	1.84	2.23	2.56	2.75
NARDANA PATC	2.28	2.02	1.71	1.47	1.38	1.44	1.54	1.64	1.79	1.90	1.92	1.86	1.70	1.47	1.20	0.93	0.84	1.02	1.38	1.75	2.13	2.46	2.64	2.67
INCE POINT	2.14	1.90	1.62	1.43	1.40	1.50	1.60	1.69	1.81	1.89	1.86	1.75	1.55	1.31	1.05	0.82	0.81	1.06	1.43	1.78	2.13	2.44	2.59	2.58
TWIN ISLAND	2.08	1.88	1.65	1.51	1.57	1.74	1.90	2.02	2.09	2.06	1.91	1.69	1.46	1.25	1.02	0.87	0.97	1.32	1.74	2.12	2.45	2.67	2.68	2.52
FREDERICK PT	1.89	1.73	1.61	1.61	1.79	1.97	2.10	2.18	2.18	2.08	1.84	1.54	1.27	1.05	0.89	0.90	1.18	1.59	1.97	2.31	2.59	2.72	2.63	2.34
POLL ISLAND	1.84	1.73	1.67	1.71	1.86	2.07	2.22	2.28	2.23	2.07	1.78	1.47	1.21	1.03	0.94	0.99	1.21	1.57	1.97	2.30	2.53	2.62	2.53	2.28
COCONUT IS.	1.84	1.77	1.82	1.95	2.13	2.28	2.38	2.41	2.33	2.12	1.81	1.45	1.14	0.96	0.99	1.23	1.61	2.03	2.39	2.68	2.82	2.79	2.59	2.30
STEPHENS IS.	1.50	1.61	1.87	2.20	2.46	2.57	2.53	2.36	2.07	1.69	1.29	0.98	0.80	0.82	1.09	1.57	2.09	2.49	2.70	2.74	2.63	2.36	2.01	1.68
WEDNESDAY 19 JULY 2017																								
BOOBY ISLAND	3.45	3.18	2.73	2.26	1.80	1.40	1.16	1.17	1.36	1.65	2.01	2.37	2.61	2.64	2.47	2.21	1.97	1.75	1.67	1.82	2.18	2.60	3.01	3.35
GOODS ISLAND	3.10	2.84	2.45	2.03	1.60	1.27	1.12	1.12	1.23	1.45	1.74	2.02	2.20	2.19	2.03	1.82	1.59	1.42	1.45	1.68	2.01	2.39	2.77	3.07
TURTLE HEAD	2.67	2.35	1.96	1.58	1.27	1.12	1.09	1.07	1.15	1.34	1.54	1.72	1.81	1.70	1.49	1.23	1.01	0.99	1.24	1.59	1.90	2.25	2.56	2.78
NARDANA PATC	2.51	2.19	1.84	1.47	1.18	1.10	1.21	1.39	1.60	1.80	1.90	1.87	1.75	1.55	1.34	1.08	0.87	0.88	1.21	1.70	2.14	2.55	2.82	2.90
INCE POINT	2.38	2.06	1.71	1.37	1.14	1.13	1.29	1.47	1.66	1.85	1.89	1.80	1.62	1.38	1.16	0.91	0.74	0.83	1.25	1.75	2.17	2.55	2.81	2.85
TWIN ISLAND	2.24	1.95	1.65	1.35	1.22	1.34	1.60	1.86	2.08	2.18	2.10	1.85	1.52	1.23	1.01	0.80	0.74	1.01	1.55	2.11	2.57	2.90	3.04	2.92
FREDERICK PT	2.02	1.75	1.49	1.30	1.35	1.61	1.88	2.10	2.24	2.26	2.10	1.75	1.34	1.01	0.78	0.66	0.80	1.26	1.81	2.32	2.74	3.02	3.06	2.80
POLL ISLAND	1.99	1.73	1.53	1.42	1.48	1.71	2.00	2.22	2.32	2.28	2.06	1.69	1.29	0.97	0.77	0.72	0.87	1.27	1.80	2.32	2.71	2.95	2.96	2.73
COCONUT IS.	1.97	1.68	1.51	1.54	1.74	1.99	2.22	2.40	2.47	2.37	2.07	1.67	1.24	0.88	0.69	0.79	1.19	1.73	2.27	2.74	3.08	3.21	3.06	2.72
STEPHENS IS.	1.42	1.30	1.38	1.70	2.12	2.46	2.60	2.57	2.38	2.03	1.55	1.08	0.73	0.54	0.62	1.02	1.67	2.33	2.79	3.03	3.07	2.90	2.52	2.03
THURSDAY 20 JULY 2017																								
BOOBY ISLAND	3.51	3.40	3.05	2.56	2.06	1.55	1.11	0.88	0.92	1.13	1.44	1.84	2.25	2.56	2.66	2.57	2.41	2.24	2.06	1.98	2.14	2.47	2.84	3.19
GOODS ISLAND	3.19	3.06	2.70	2.28	1.81	1.34	0.99	0.88	0.93	1.06	1.28	1.57	1.87	2.09	2.14	2.07	1.95	1.79	1.68	1.77	2.04	2.35	2.68	2.98
TURTLE HEAD	2.84	2.61	2.19	1.76	1.35	1.01	0.86	0.88	0.92	1.05	1.23	1.41	1.58	1.66	1.57	1.40	1.17	1.01	1.11	1.54	1.96	2.27	2.56	2.78
NARDANA PATC	2.78	2.46	2.05	1.64	1.22	0.91	0.85	1.06	1.33	1.61	1.83	1.87	1.77	1.59	1.40	1.22	1.00	0.85	0.99	1.49	2.06	2.53	2.90	3.10
INCE POINT	2.68	2.32	1.91	1.51	1.11	0.87	0.91	1.16	1.42	1.69	1.88	1.88	1.71	1.45	1.21	1.01	0.79	0.69	0.94	1.53	2.11	2.56	2.91	3.08
TWIN ISLAND	2.57	2.14	1.76	1.39	1.05	0.95	1.17	1.56	1.91	2.18	2.27	2.09	1.72	1.29	0.99	0.78	0.60	0.66	1.15	1.88	2.52	3.00	3.28	3.31
FREDERICK PT	2.34	1.91	1.54	1.20	1.01	1.16	1.52	1.87	2.16	2.33	2.32	2.06	1.58	1.10	0.75	0.53	0.49	0.80	1.44	2.11	2.71	3.15	3.38	3.27
POLL ISLAND	2.34	1.91	1.55	1.28	1.17	1.30	1.63	2.00	2.27	2.38	2.31	2.01	1.54	1.06	0.70	0.52	0.55	0.86	1.43	2.11	2.71	3.13	3.31	3.21
COCONUT IS.	2.30	1.83	1.42	1.22	1.31	1.60	1.93	2.23	2.48	2.56	2.37	1.97	1.49	1.01	0.60	0.44	0.69	1.26	1.94	2.56	3.11	3.47	3.50	3.21
STEPHENS IS.	1.58	1.23	1.05	1.17	1.60	2.13	2.51	2.66	2.62	2.38	1.94	1.37	0.85	0.47	0.31	0.48	1.05	1.86	2.61	3.09	3.33	3.34	3.08	2.57
FRIDAY 21 JULY 2017																								
BOOBY ISLAND	3.44	3.50	3.32	2.93	2.42	1.88	1.33	0.87	0.65	0.72	0.92	1.24	1.68	2.16	2.54	2.72	2.72	2.65	2.52	2.34	2.24	2.38	2.66	2.97
GOODS ISLAND	3.17	3.18	2.96	2.58	2.14	1.63	1.12	0.77	0.71	0.78	0.91	1.11	1.40	1.73	2.01	2.13	2.17	2.13	2.02	1.95	2.08	2.33	2.59	2.86
TURTLE HEAD	2.89	2.82	2.49	2.04	1.60	1.14	0.77	0.68	0.75	0.81	0.95	1.12	1.27	1.44	1.54	1.49	1.34	1.15	1.05	1.31	1.87	2.26	2.52	2.74
NARDANA PATC	3.06	2.77	2.35	1.91	1.46	0.99	0.67	0.69	1.01	1.34	1.66	1.85	1.82	1.63	1.43	1.29	1.14	0.95	0.88	1.17	1.81	2.39	2.82	3.14
INCE POINT	2.99	2.66	2.20	1.76	1.31	0.88	0.63	0.77	1.12	1.44	1.74	1.90	1.82	1.56	1.27	1.08	0.90	0.71	0.71	1.14	1.86	2.44	2.85	3.16
TWIN ISLAND	3.02	2.51	1.99	1.57	1.14	0.78	0.75	1.11	1.60	2.01	2.28	2.31	2.02	1.53	1.07	0.79	0.58	0.45	0.69	1.39	2.24	2.89	3.33	3.54
FREDERICK PT	2.84	2.26	1.75	1.31	0.93	0.79	1.06	1.50	1.93	2.25	2.41	2.34	1.95	1.38	0.86	0.51	0.34	0.41	0.92	1.67	2.43	3.07	3.48	3.61
POLL ISLAND	2.83	2.29	1.75	1.31	1.03	0.98	1.21	1.63	2.05	2.35	2.45	2.31	1.91	1.36	0.82	0.46	0.33	0.49	0.96	1.68	2.45	3.08	3.47	3.57
COCONUT IS.	2.74	2.20	1.61	1.12	0.96	1.17	1.55	1.95	2.31	2.60	2.62	2.31	1.82	1.30	0.77	0.35	0.29	0.71	1.43	2.17	2.87	3.45	3.76	3.66
STEPHENS IS.	1.97	1.41	0.99	0.82	1.04	1.59	2.20	2.59	2.72	2.65	2.35	1.81	1.17	0.62	0.25	0.15	0.45	1.19	2.11	2.88	3.36	3.58	3.54	3.16
SATURDAY 22 JULY 2017																								
BOOBY ISLAND	3.27	3.45	3.46	3.26	2.85	2.33	1.75	1.16	0.68	0.50	0.56	0.74	1.06	1.56	2.12	2.57	2.81	2.89	2.88	2.76	2.53	2.40	2.51	2.75
GOODS ISLAND	3.08	3.18	3.12	2.87	2.49	2.04	1.49	0.94	0.64	0.62	0.67	0.76	0.95	1.25	1.63	1.97	2.18	2.30	2.31	2.23	2.18	2.31	2.50	2.70
TURTLE HEAD	2.89	2.90	2.75	2.38	1.92	1.47	0.97	0.60	0.60	0.69	0.74	0.87	1.01	1.14	1.32	1.46	1.43	1.30	1.15	1.14	1.57	2.15	2.45	2.63
NARDANA PATC	3.27	3.09	2.68	2.23	1.80	1.30	0.80	0.50	0.66	1.04	1.40	1.70	1.83	1.72	1.47	1.31	1.23	1.10	0.95	0.98	1.43	2.11	2.63	3.00
INCE POINT	3.24	3.03	2.57	2.08	1.63	1.14	0.68	0.49	0.76	1.16	1.50	1.79	1.90	1.73	1.39	1.13	1.00	0.83	0.69	0.81	1.41	2.17	2.68	3.04
TWIN ISLAND	3.43	2.99	2.38	1.85	1.40	0.90	0.57	0.67	1.16	1.69	2.11	2.35	2.28	1.87	1.32	0.89	0.66	0.45	0.40	0.83	1.71	2.57	3.16	3.53
FREDERICK PT	3.34	2.77	2.14	1.58	1.09	0.69	0.67	1.06	1.55	2.01	2.33	2.46	2.28	1.77	1.16	0.66	0.36	0.25	0.46	1.12	1.95	2.73	3.34	3.70
POLL ISLAND	3.33	2.81	2.15	1.53	1.08	0.83	0.88	1.21	1.70	2.15	2.44	2.49	2.27	1.78	1.16	0.60	0.27	0.24	0.53	1.15	1.97	2.78	3.39	3.71
COCONUT IS.	3.23	2.68	2.03	1.34	0.85	0.80	1.13	1.58	2.02	2.44	2.70	2.61	2.20	1.67	1.13	0.56	0.17	0.26	0.85	1.64	2.42	3.15	3.73	3.92
STEPHENS IS.	2.52	1.83	1.21	0.77	0.67	1.01	1.67	2.29	2.66	2.77	2.65	2.27	1.65	0.98	0.44	0.12	0.11	0.56	1.41	2.36	3.10	3.55	3.74	3.61
SUNDAY 23 JULY 2017																								
BOOBY ISLAND	3.01	3.26	3.43	3.43	3.23	2.82	2.28	1.66	1.05	0.57	0.41	0.45	0.59	0.95	1.52	2.14	2.63	2.92	3.06	3.07	2.90	2.61	2.45	2.54
GOODS ISLAND	2.92	3.08	3.12	3.05	2.81	2.45	1.98	1.39	0.85	0.61	0.59	0.59	0.64	0.82	1.15	1.60	2.00	2.26	2.43	2.48	2.39	2.34	2.42	2.55
TURTLE HEAD	2.80	2.89	2.84	2.66	2.29	1.84	1.36	0.84	0.54	0.62	0.68	0.70	0.79	0.91	1.03	1.27	1.44	1.42	1.30	1.20	1.32	1.86	2.33	2.50
NARDANA PATC	3.28	3.31	3.00	2.56	2.15	1.70	1.17	0.66	0.46	0.73	1.13	1.46	1.72	1.78	1.57	1.32	1.25	1.22	1.10	1.00	1.15	1.70	2.33	2.76
INCE POINT	3.30	3.29	2.94	2.43	1.98	1.52	0.99	0.54	0.48	0.84	1.24	1.56	1.82	1.86	1.59	1.23	1.05	0.97	0.81	0.74	1.00	1.71	2.39	2.81
TWIN ISLAND	3.66	3.41	2.85	2.22	1.74	1.24	0.72	0.47	0.73	1.28	1.79	2.17	2.35	2.17	1.66	1.12	0.79	0.59	0.40	0.48	1.10	2.04	2.81	3.30
FREDERICK PT	3.68	3.26	2.62	1.98	1.41	0.89	0.55	0.68	1.14	1.66	2.10	2.38	2.45	2.15	1.57	0.97	0.53	0.29	0.26	0.63	1.39	2.24	2.98	3.51
POLL ISLAND	3.69	3.32	2.67	1.93	1.30	0.89	0.73	0.88	1.29	1.82	2.27	2.51	2.48	2.18	1.62	0.96	0.43	0.19	0.29	0.70	1.41	2.27	3.06	3.59
COCONUT IS.	3.66	3.16	2.54	1.80	1.07	0.67	0.78	1.20	1.67	2.13	2.56	2.73	2.52	2.05	1.53	0.96	0.40	0.12	0.39	1.08	1.89	2.67	3.39	3.87
STEPHENS IS.	3.11	2.39	1.64	1.02	0.63	0.64	1.10	1.79	2.38	2.69	2.77	2.59	2.13	1.48	0.84	0.35	0.10	0.21	0.77	1.67	2.58	3.25	3.66	3.77
MONDAY 24 JULY 2017																								
BOOBY ISLAND	2.73	2.95	3.21	3.40	3.42	3.22	2.81	2.25	1.62	0.98	0.53	0.38	0.38	0.51	0.92	1.57	2.23	2.74	3.05	3.19	3.17	2.92	2.57	2.41
GOODS ISLAND	2.71	2.88	2.99	3.04	2.99	2.78	2.44	1.94	1.34	0.84	0.64	0.58	0.54	0.56	0.74	1.14	1.65	2.07	2.37	2.57	2.60	2.48	2.41	2.43
TURTLE HEAD	2.62	2.77	2.81	2.74	2.57	2.20	1.76	1.27	0.78	0.61	0.70	0.69	0.67	0.74	0.82	0.98	1.28	1.46	1.44	1.37	1.33	1.57	2.08	2.38
NARDANA PATC	3.08	3.31	3.22	2.83	2.43	2.07	1.61	1.07	0.61	0.54	0.87	1.22	1.50	1.70	1.67	1.41	1.24	1.27	1.26	1.17	1.14	1.38	1.94	2.45
INCE POINT	3.12	3.33	3.20	2.76	2.28	1.88	1.41	0.88	0.51	0.59	0.98	1.32	1.60	1.81	1.75	1.42	1.13	1.06	1.00	0.88	0.89	1.28	1.97	2.51
TWIN ISLAND	3.60	3.63	3.25	2.64	2.07	1.63	1.10	0.61	0.50	0.90	1.43	1.88	2.20	2.29	1.99	1.45	1.00	0.78	0.60	0.47	0.71	1.44	2.31	2.92
FREDERICK PT	3.76	3.61	3.09	2.43	1.80	1.24	0.75	0.53	0.80	1.30	1.79	2.15	2.39	2.37	1.98	1.38	0.83	0.50	0.34	0.41	0.90	1.69	2.49	3.12
POLL ISLAND	3.79	3.65	3.16	2.43	1.68	1.11	0.79	0.75	0.98	1.44	1.96	2.35	2.51	2.40	2.03	1.43	0.80	0.38	0.27	0.48	0.98	1.72	2.54	3.23
COCONUT IS.	3.90	3.54	2.99	2.32	1.53	0.87	0.64	0.88	1.33	1.79	2.26	2.62	2.66	2.36	1.90	1.39	0.83	0.34	0.24	0.65	1.37	2.14	2.89	3.53
STEPHENS IS.	3.54	2.95	2.19	1.46	0.89	0.60	0.73	1.26	1.92	2.43	2.68	2.70	2.46	1.97	1.35	0.78	0.38	0.23	0.45	1.07	1.92	2.74	3.32	3.64
	0000	0100	0200	0300	0400	0500	0600	0700	0800	0900	1000	1100	1200	1300	1400	1500	1600	1700	1800	1900	2000	2100	2200	2300

	0000	0100	0200	0300	0400	0500	0600	0700	0800	0900	1000	1100	1200	1300	1400	1500	1600	1700	1800	1900	2000	2100	2200	2300
TUESDAY 25 JULY 2017																								
BOOBY ISLAND	2.48	2.63	2.85	3.14	3.36	3.40	3.22	2.80	2.23	1.59	0.96	0.54	0.39	0.36	0.52	1.01	1.71	2.37	2.87	3.16	3.28	3.18	2.84	2.46
GOODS ISLAND	2.51	2.63	2.75	2.86	2.96	2.94	2.76	2.43	1.93	1.33	0.89	0.70	0.60	0.51	0.51	0.75	1.23	1.78	2.20	2.51	2.69	2.67	2.50	2.39
TURTLE HEAD	2.44	2.53	2.65	2.65	2.62	2.47	2.12	1.70	1.22	0.81	0.74	0.77	0.70	0.65	0.69	0.77	1.01	1.38	1.55	1.55	1.51	1.54	1.82	2.19
NARDANA PATC	2.78	3.06	3.20	3.00	2.62	2.31	1.99	1.53	1.03	0.67	0.71	1.00	1.28	1.51	1.63	1.52	1.29	1.26	1.37	1.38	1.33	1.36	1.64	2.09
INCE POINT	2.83	3.10	3.23	2.98	2.53	2.14	1.79	1.33	0.85	0.59	0.77	1.10	1.37	1.61	1.74	1.59	1.27	1.12	1.15	1.11	1.06	1.15	1.58	2.13
TWIN ISLAND	3.32	3.55	3.45	2.98	2.39	1.93	1.51	0.99	0.61	0.67	1.10	1.55	1.91	2.16	2.15	1.78	1.28	0.98	0.87	0.73	0.70	1.05	1.77	2.47
FREDERICK PT	3.54	3.68	3.41	2.84	2.20	1.62	1.12	0.70	0.64	0.98	1.46	1.87	2.14	2.32	2.22	1.79	1.23	0.80	0.59	0.53	0.70	1.24	1.97	2.65
POLL ISLAND	3.63	3.70	3.44	2.88	2.14	1.47	1.02	0.82	0.87	1.16	1.61	2.06	2.35	2.41	2.24	1.83	1.27	0.75	0.48	0.51	0.80	1.32	2.01	2.72
COCONUT IS.	3.85	3.73	3.30	2.74	2.05	1.31	0.81	0.76	1.07	1.50	1.93	2.34	2.58	2.50	2.17	1.75	1.28	0.78	0.45	0.52	1.02	1.69	2.38	3.03
STEPHENS IS.	3.66	3.34	2.71	1.99	1.34	0.87	0.70	0.91	1.43	2.01	2.42	2.60	2.56	2.29	1.82	1.28	0.82	0.55	0.50	0.78	1.38	2.14	2.82	3.29
WEDNESDAY 26 JULY 2017																								
BOOBY ISLAND	2.32	2.36	2.48	2.72	3.05	3.30	3.36	3.18	2.76	2.20	1.56	0.97	0.59	0.43	0.41	0.64	1.21	1.92	2.56	3.02	3.27	3.30	3.10	2.69
GOODS ISLAND	2.36	2.39	2.46	2.55	2.70	2.86	2.88	2.73	2.41	1.91	1.35	0.96	0.76	0.61	0.51	0.54	0.85	1.41	1.97	2.38	2.67	2.79	2.68	2.46
TURTLE HEAD	2.30	2.31	2.38	2.45	2.46	2.49	2.36	2.04	1.66	1.23	0.93	0.87	0.81	0.70	0.65	0.67	0.79	1.15	1.54	1.72	1.74	1.74	1.79	2.00
NARDANA PATC	2.45	2.71	2.93	2.96	2.70	2.40	2.19	1.91	1.50	1.06	0.81	0.88	1.09	1.29	1.45	1.50	1.37	1.28	1.39	1.55	1.59	1.58	1.62	1.84
INCE POINT	2.51	2.76	2.97	2.98	2.67	2.29	2.02	1.70	1.29	0.90	0.76	0.94	1.17	1.38	1.55	1.61	1.43	1.23	1.24	1.33	1.34	1.34	1.46	1.81
TWIN ISLAND	2.91	3.22	3.36	3.15	2.65	2.15	1.80	1.42	0.98	0.74	0.89	1.27	1.61	1.88	2.05	1.96	1.59	1.23	1.09	1.07	1.00	1.06	1.43	2.01
FREDERICK PT	3.13	3.43	3.45	3.12	2.55	1.97	1.49	1.07	0.78	0.83	1.18	1.59	1.87	2.07	2.18	2.03	1.63	1.18	0.92	0.84	0.86	1.09	1.57	2.17
POLL ISLAND	3.25	3.50	3.45	3.11	2.53	1.87	1.34	1.04	0.97	1.07	1.36	1.74	2.08	2.25	2.23	2.03	1.65	1.20	0.86	0.75	0.88	1.19	1.66	2.23
COCONUT IS.	3.51	3.65	3.43	2.99	2.44	1.80	1.20	0.89	0.97	1.29	1.66	2.02	2.33	2.44	2.29	1.99	1.64	1.25	0.88	0.72	0.93	1.41	1.99	2.55
STEPHENS IS.	3.50	3.42	3.05	2.45	1.83	1.30	0.96	0.89	1.13	1.58	2.05	2.35	2.45	2.37	2.11	1.72	1.31	1.00	0.83	0.86	1.14	1.66	2.28	2.81
THURSDAY 27 JULY 2017																								
BOOBY ISLAND	2.33	2.18	2.19	2.31	2.58	2.93	3.20	3.28	3.11	2.70	2.15	1.54	1.00	0.67	0.52	0.55	0.88	1.49	2.18	2.78	3.19	3.35	3.26	2.95
GOODS ISLAND	2.30	2.22	2.22	2.24	2.32	2.54	2.75	2.81	2.69	2.38	1.89	1.38	1.02	0.80	0.64	0.55	0.66	1.08	1.68	2.22	2.61	2.83	2.85	2.63
TURTLE HEAD	2.16	2.14	2.12	2.15	2.18	2.26	2.35	2.26	2.00	1.66	1.30	1.06	0.95	0.82	0.70	0.65	0.69	0.93	1.38	1.78	1.97	2.02	1.99	1.99
NARDANA PATC	2.13	2.35	2.54	2.67	2.61	2.38	2.22	2.10	1.86	1.52	1.16	0.98	1.00	1.12	1.25	1.35	1.37	1.32	1.40	1.63	1.81	1.88	1.85	1.84
INCE POINT	2.16	2.40	2.59	2.71	2.63	2.34	2.10	1.92	1.66	1.33	1.03	0.94	1.04	1.18	1.32	1.45	1.45	1.33	1.32	1.47	1.62	1.66	1.66	1.73
TWIN ISLAND	2.48	2.78	2.99	3.04	2.78	2.33	1.96	1.71	1.40	1.07	0.93	1.09	1.35	1.58	1.77	1.88	1.76	1.50	1.32	1.34	1.38	1.38	1.46	1.74
FREDERICK PT	2.67	2.99	3.17	3.11	2.76	2.26	1.78	1.43	1.13	0.96	1.05	1.33	1.62	1.80	1.95	2.01	1.86	1.56	1.28	1.18	1.20	1.27	1.47	1.83
POLL ISLAND	2.76	3.11	3.21	3.07	2.71	2.19	1.69	1.34	1.18	1.17	1.28	1.51	1.78	1.99	2.07	2.02	1.84	1.56	1.28	1.12	1.14	1.31	1.57	1.93
COCONUT IS.	3.04	3.33	3.32	3.05	2.64	2.15	1.63	1.22	1.08	1.21	1.48	1.76	2.03	2.22	2.24	2.10	1.87	1.60	1.33	1.12	1.12	1.36	1.77	2.20
STEPHENS IS.	3.14	3.24	3.10	2.73	2.23	1.74	1.35	1.13	1.10	1.31	1.66	2.00	2.21	2.26	2.18	1.99	1.71	1.45	1.27	1.20	1.25	1.48	1.88	2.33
FRIDAY 28 JULY 2017																								
BOOBY ISLAND	2.52	2.17	2.02	1.99	2.13	2.43	2.78	3.06	3.15	2.99	2.61	2.09	1.53	1.06	0.78	0.67	0.80	1.22	1.83	2.48	3.02	3.33	3.36	3.15
GOODS ISLAND	2.36	2.15	2.04	1.98	1.97	2.10	2.37	2.62	2.72	2.63	2.32	1.86	1.39	1.05	0.83	0.70	0.67	0.89	1.41	2.01	2.51	2.84	2.96	2.83
TURTLE HEAD	2.05	2.02	1.93	1.88	1.87	1.91	2.08	2.22	2.18	2.00	1.70	1.38	1.14	0.97	0.81	0.71	0.69	0.82	1.18	1.69	2.08	2.28	2.30	2.19
NARDANA PATC	1.93	2.04	2.16	2.27	2.31	2.22	2.11	2.08	2.03	1.86	1.58	1.28	1.10	1.05	1.08	1.16	1.25	1.30	1.40	1.64	1.94	2.13	2.16	2.07
INCE POINT	1.91	2.07	2.20	2.31	2.35	2.23	2.05	1.96	1.87	1.68	1.41	1.16	1.07	1.07	1.13	1.24	1.33	1.35	1.38	1.55	1.79	1.96	1.99	1.92
TWIN ISLAND	2.10	2.35	2.53	2.66	2.63	2.39	2.06	1.84	1.68	1.45	1.22	1.12	1.21	1.34	1.49	1.64	1.71	1.65	1.55	1.56	1.68	1.76	1.77	1.80
FREDERICK PT	2.24	2.55	2.73	2.81	2.70	2.40	2.02	1.70	1.47	1.26	1.16	1.23	1.40	1.57	1.69	1.80	1.85	1.77	1.62	1.53	1.56	1.61	1.66	1.77
POLL ISLAND	2.32	2.65	2.83	2.83	2.66	2.34	1.95	1.63	1.43	1.35	1.36	1.44	1.57	1.72	1.82	1.86	1.83	1.73	1.60	1.51	1.50	1.57	1.69	1.86
COCONUT IS.	2.60	2.90	3.02	2.93	2.67	2.33	1.95	1.58	1.33	1.28	1.40	1.59	1.78	1.95	2.06	2.07	1.98	1.84	1.70	1.56	1.48	1.54	1.74	2.01
STEPHENS IS.	2.69	2.88	2.91	2.76	2.45	2.08	1.74	1.47	1.31	1.28	1.42	1.66	1.89	2.03	2.08	2.05	1.96	1.82	1.70	1.61	1.57	1.59	1.73	1.98
SATURDAY 29 JULY 2017																								
BOOBY ISLAND	2.76	2.33	2.01	1.82	1.79	1.95	2.26	2.61	2.89	3.00	2.86	2.50	2.02	1.53	1.14	0.93	0.90	1.14	1.61	2.20	2.79	3.23	3.42	3.31
GOODS ISLAND	2.53	2.21	1.97	1.81	1.71	1.71	1.90	2.22	2.49	2.62	2.54	2.24	1.80	1.39	1.08	0.89	0.81	0.90	1.25	1.80	2.36	2.80	3.03	2.99
TURTLE HEAD	2.08	1.96	1.81	1.67	1.59	1.58	1.68	1.92	2.11	2.14	2.01	1.73	1.42	1.17	0.96	0.81	0.76	0.83	1.08	1.54	2.04	2.40	2.56	2.48
NARDANA PATC	1.95	1.89	1.86	1.88	1.92	1.92	1.89	1.92	2.00	2.00	1.88	1.63	1.35	1.14	1.03	1.02	1.10	1.22	1.38	1.64	1.98	2.27	2.41	2.36
INCE POINT	1.87	1.87	1.88	1.92	1.96	1.95	1.89	1.86	1.88	1.86	1.73	1.49	1.25	1.10	1.04	1.06	1.16	1.27	1.40	1.60	1.89	2.15	2.28	2.22
TWIN ISLAND	1.91	2.03	2.12	2.20	2.27	2.23	2.07	1.90	1.80	1.70	1.54	1.36	1.24	1.23	1.28	1.39	1.53	1.63	1.69	1.76	1.90	2.05	2.11	2.06
FREDERICK PT	1.96	2.16	2.30	2.39	2.42	2.32	2.11	1.88	1.70	1.55	1.40	1.31	1.31	1.38	1.48	1.59	1.71	1.79	1.82	1.83	1.88	1.95	1.95	1.93
POLL ISLAND	2.06	2.26	2.41	2.47	2.44	2.29	2.07	1.84	1.66	1.55	1.50	1.48	1.49	1.53	1.58	1.65	1.71	1.75	1.78	1.81	1.85	1.89	1.92	1.95
COCONUT IS.	2.27	2.49	2.64	2.67	2.56	2.36	2.12	1.87	1.63	1.47	1.42	1.48	1.58	1.70	1.82	1.93	1.99	1.98	1.96	1.93	1.88	1.85	1.88	1.97
STEPHENS IS.	2.26	2.47	2.58	2.58	2.47	2.27	2.03	1.80	1.60	1.44	1.39	1.45	1.59	1.74	1.87	1.97	2.03	2.04	2.03	2.00	1.94	1.88	1.83	1.85
SUNDAY 30 JULY 2017																								
BOOBY ISLAND	2.98	2.55	2.14	1.81	1.61	1.59	1.78	2.09	2.44	2.73	2.84	2.72	2.39	1.98	1.57	1.27	1.14	1.21	1.54	2.03	2.56	3.06	3.37	3.41
GOODS ISLAND	2.73	2.36	2.02	1.74	1.54	1.43	1.50	1.75	2.09	2.38	2.51	2.43	2.13	1.74	1.39	1.13	1.00	1.02	1.24	1.67	2.20	2.69	3.02	3.11
TURTLE HEAD	2.27	2.02	1.77	1.55	1.39	1.31	1.34	1.52	1.81	2.03	2.11	2.00	1.73	1.42	1.16	0.96	0.88	0.92	1.10	1.45	1.93	2.39	2.67	2.72
NARDANA PATC	2.15	1.92	1.73	1.60	1.56	1.57	1.61	1.68	1.83	1.95	1.99	1.88	1.63	1.35	1.13	1.00	1.00	1.14	1.34	1.63	1.98	2.32	2.55	2.58
INCE POINT	2.04	1.86	1.71	1.61	1.60	1.61	1.63	1.67	1.77	1.86	1.87	1.74	1.50	1.25	1.08	0.99	1.03	1.18	1.37	1.61	1.93	2.24	2.45	2.46
TWIN ISLAND	1.97	1.90	1.84	1.82	1.85	1.91	1.92	1.88	1.84	1.80	1.73	1.59	1.40	1.25	1.18	1.21	1.35	1.53	1.72	1.90	2.09	2.27	2.35	2.31
FREDERICK PT	1.90	1.91	1.95	2.00	2.06	2.07	2.03	1.94	1.85	1.75	1.62	1.47	1.35	1.28	1.30	1.40	1.55	1.72	1.88	2.03	2.15	2.24	2.23	2.15
POLL ISLAND	1.99	2.02	2.06	2.11	2.14	2.12	2.04	1.94	1.84	1.74	1.64	1.56	1.49	1.43	1.41	1.45	1.56	1.69	1.83	1.98	2.11	2.18	2.19	2.13
COCONUT IS.	2.09	2.19	2.27	2.34	2.35	2.28	2.17	2.04	1.88	1.70	1.54	1.46	1.45	1.49	1.58	1.73	1.90	2.04	2.13	2.20	2.24	2.21	2.13	2.07
STEPHENS IS.	1.95	2.08	2.21	2.30	2.33	2.28	2.18	2.03	1.86	1.67	1.49	1.39	1.38	1.47	1.62	1.80	1.98	2.12	2.23	2.29	2.28	2.19	2.06	1.92
MONDAY 31 JULY 2017																								
BOOBY ISLAND	3.17	2.77	2.33	1.92	1.59	1.39	1.41	1.63	1.95	2.29	2.58	2.70	2.60	2.32	1.98	1.67	1.46	1.41	1.58	1.95	2.41	2.87	3.24	3.41
GOODS ISLAND	2.92	2.55	2.14	1.78	1.47	1.27	1.22	1.36	1.64	1.98	2.27	2.39	2.31	2.03	1.70	1.42	1.24	1.20	1.34	1.65	2.10	2.56	2.94	3.13
TURTLE HEAD	2.52	2.18	1.84	1.53	1.28	1.14	1.09	1.19	1.43	1.74	1.97	2.06	1.94	1.66	1.37	1.14	1.01	1.03	1.20	1.48	1.87	2.31	2.66	2.81
NARDANA PATC	2.39	2.08	1.77	1.49	1.30	1.26	1.31	1.43	1.60	1.79	1.93	1.95	1.81	1.55	1.29	1.09	1.00	1.09	1.31	1.62	1.98	2.33	2.60	2.69
INCE POINT	2.28	1.99	1.70	1.45	1.31	1.30	1.35	1.45	1.60	1.76	1.85	1.84	1.67	1.42	1.19	1.02	0.98	1.11	1.34	1.62	1.95	2.29	2.54	2.61
TWIN ISLAND	2.15	1.95	1.74	1.57	1.51	1.57	1.67	1.77	1.83	1.85	1.82	1.71	1.53	1.33	1.17	1.11	1.20	1.43	1.70	1.97	2.23	2.45	2.56	2.50
FREDERICK PT	2.01	1.86	1.73	1.69	1.73	1.80	1.85	1.89	1.90	1.88	1.78	1.60	1.41	1.27	1.19	1.23	1.40	1.64	1.88	2.12	2.34	2.49	2.50	2.36
POLL ISLAND	2.04	1.94	1.85	1.81	1.84	1.89	1.92	1.94	1.93	1.88	1.78	1.64	1.51	1.40	1.31	1.30	1.40	1.60	1.82	2.05	2.27	2.41	2.43	2.33
COCONUT IS.	2.03	2.00	1.98	2.01	2.08	2.13	2.14	2.12	2.06	1.92	1.71	1.52	1.38	1.33	1.36	1.50	1.74	2.00	2.22	2.40	2.51	2.53	2.43	2.26
STEPHENS IS.	1.82	1.80	1.87	1.99	2.11	2.18	2.20	2.16	2.05	1.87	1.65	1.44	1.30	1.26	1.36	1.58	1.85	2.10	2.31	2.47	2.53	2.48	2.32	2.10
	0000	0100	0200	0300	0400	0500	0600	0700	0800	0900	1000	1100	1200	1300	1400	1500	1600	1700	1800	1900	2000	2100	2200	2300

	0000	0100	0200	0300	0400	0500	0600	0700	0800	0900	1000	1100	1200	1300	1400	1500	1600	1700	1800	1900	2000	2100	2200	2300
TUESDAY 1 AUGUST 2017																								
BOOBY ISLAND	3.31	2.97	2.54	2.09	1.69	1.36	1.20	1.28	1.51	1.84	2.18	2.46	2.59	2.52	2.30	2.04	1.82	1.71	1.73	1.97	2.33	2.73	3.09	3.32
GOODS ISLAND	3.05	2.74	2.32	1.90	1.52	1.21	1.06	1.09	1.28	1.57	1.90	2.16	2.27	2.18	1.96	1.72	1.52	1.42	1.49	1.72	2.08	2.46	2.82	3.06
TURTLE HEAD	2.71	2.38	1.98	1.60	1.26	1.03	0.95	0.98	1.13	1.39	1.68	1.90	1.97	1.83	1.57	1.32	1.16	1.14	1.30	1.57	1.90	2.25	2.59	2.79
NARDANA PATC	2.57	2.26	1.89	1.52	1.20	1.04	1.06	1.19	1.39	1.60	1.79	1.89	1.85	1.67	1.43	1.22	1.08	1.08	1.30	1.62	1.99	2.34	2.63	2.76
INCE POINT	2.46	2.16	1.80	1.46	1.17	1.05	1.10	1.24	1.42	1.61	1.76	1.81	1.73	1.53	1.30	1.10	1.00	1.06	1.31	1.64	1.98	2.32	2.59	2.70
TWIN ISLAND	2.31	2.05	1.77	1.49	1.29	1.28	1.41	1.60	1.77	1.87	1.88	1.77	1.58	1.38	1.19	1.08	1.09	1.31	1.65	2.00	2.32	2.58	2.73	2.68
FREDERICK PT	2.16	1.93	1.68	1.49	1.45	1.54	1.66	1.78	1.88	1.95	1.90	1.71	1.47	1.27	1.13	1.09	1.23	1.51	1.84	2.16	2.45	2.67	2.73	2.58
POLL ISLAND	2.16	1.96	1.76	1.61	1.58	1.65	1.77	1.87	1.95	1.97	1.90	1.74	1.54	1.37	1.25	1.20	1.27	1.49	1.78	2.09	2.36	2.56	2.63	2.54
COCONUT IS.	2.09	1.92	1.79	1.75	1.81	1.93	2.05	2.13	2.17	2.10	1.90	1.64	1.40	1.23	1.17	1.27	1.53	1.87	2.21	2.50	2.71	2.79	2.71	2.49
STEPHENS IS.	1.86	1.67	1.61	1.69	1.86	2.03	2.15	2.20	2.17	2.03	1.80	1.54	1.31	1.16	1.16	1.35	1.67	2.02	2.32	2.56	2.70	2.71	2.56	2.30
WEDNESDAY 2 AUGUST 2017																								
BOOBY ISLAND	3.34	3.13	2.74	2.29	1.84	1.45	1.16	1.07	1.19	1.44	1.76	2.11	2.39	2.53	2.49	2.34	2.17	2.04	1.98	2.06	2.31	2.64	2.95	3.19
GOODS ISLAND	3.09	2.88	2.50	2.06	1.64	1.26	1.00	0.94	1.04	1.24	1.51	1.83	2.07	2.16	2.10	1.95	1.80	1.68	1.67	1.83	2.11	2.42	2.72	2.95
TURTLE HEAD	2.78	2.54	2.15	1.73	1.35	1.01	0.86	0.85	0.95	1.12	1.37	1.63	1.81	1.84	1.70	1.47	1.30	1.24	1.37	1.66	1.97	2.26	2.53	2.74
NARDANA PATC	2.67	2.39	2.03	1.63	1.25	0.94	0.87	1.00	1.22	1.44	1.64	1.77	1.78	1.68	1.51	1.32	1.18	1.13	1.29	1.63	2.00	2.35	2.63	2.80
INCE POINT	2.58	2.30	1.93	1.54	1.18	0.92	0.90	1.05	1.27	1.48	1.65	1.74	1.70	1.55	1.36	1.17	1.05	1.05	1.27	1.64	2.01	2.34	2.62	2.76
TWIN ISLAND	2.45	2.14	1.83	1.52	1.23	1.09	1.18	1.41	1.67	1.85	1.92	1.84	1.63	1.38	1.18	1.05	1.02	1.17	1.55	1.99	2.37	2.66	2.86	2.86
FREDERICK PT	2.31	2.01	1.72	1.43	1.27	1.31	1.48	1.66	1.82	1.96	1.99	1.84	1.55	1.26	1.08	1.00	1.06	1.34	1.73	2.14	2.49	2.77	2.90	2.80
POLL ISLAND	2.31	2.04	1.75	1.52	1.40	1.43	1.59	1.77	1.92	2.02	2.00	1.85	1.61	1.37	1.19	1.11	1.16	1.37	1.70	2.08	2.41	2.66	2.78	2.72
COCONUT IS.	2.23	1.95	1.70	1.56	1.58	1.72	1.91	2.09	2.22	2.23	2.08	1.80	1.49	1.23	1.06	1.07	1.29	1.68	2.12	2.51	2.81	2.98	2.95	2.73
STEPHENS IS.	1.98	1.67	1.47	1.45	1.61	1.86	2.06	2.19	2.23	2.15	1.93	1.64	1.35	1.12	1.03	1.13	1.45	1.88	2.27	2.58	2.80	2.87	2.76	2.49
THURSDAY 3 AUGUST 2017																								
BOOBY ISLAND	3.29	3.20	2.91	2.51	2.05	1.61	1.24	1.01	0.99	1.14	1.39	1.72	2.08	2.37	2.52	2.52	2.45	2.35	2.27	2.23	2.34	2.58	2.84	3.05
GOODS ISLAND	3.05	2.94	2.65	2.25	1.82	1.40	1.05	0.89	0.91	1.02	1.21	1.47	1.76	1.99	2.08	2.07	2.01	1.94	1.90	1.97	2.17	2.42	2.66	2.85
TURTLE HEAD	2.77	2.61	2.29	1.88	1.49	1.11	0.84	0.79	0.85	0.97	1.12	1.33	1.54	1.69	1.70	1.56	1.40	1.33	1.41	1.70	2.02	2.28	2.49	2.66
NARDANA PATC	2.74	2.49	2.14	1.76	1.37	1.00	0.79	0.85	1.07	1.33	1.52	1.65	1.69	1.62	1.50	1.36	1.24	1.19	1.29	1.61	2.00	2.34	2.62	2.81
INCE POINT	2.68	2.39	2.03	1.65	1.28	0.94	0.79	0.90	1.14	1.39	1.57	1.67	1.65	1.52	1.36	1.20	1.07	1.05	1.22	1.61	2.02	2.36	2.62	2.79
TWIN ISLAND	2.63	2.24	1.89	1.58	1.27	1.03	1.03	1.24	1.54	1.80	1.93	1.90	1.70	1.40	1.16	1.01	0.96	1.06	1.40	1.90	2.37	2.70	2.91	2.98
FREDERICK PT	2.49	2.12	1.78	1.47	1.21	1.16	1.30	1.54	1.75	1.93	2.03	1.94	1.66	1.30	1.03	0.92	0.94	1.15	1.55	2.04	2.48	2.81	3.00	2.97
POLL ISLAND	2.48	2.15	1.80	1.50	1.30	1.27	1.41	1.64	1.87	2.03	2.07	1.97	1.72	1.42	1.16	1.02	1.04	1.23	1.59	2.02	2.43	2.73	2.89	2.87
COCONUT IS.	2.41	2.06	1.71	1.46	1.40	1.53	1.75	2.00	2.21	2.32	2.24	1.99	1.64	1.30	1.03	0.93	1.08	1.45	1.94	2.42	2.82	3.09	3.13	2.95
STEPHENS IS.	2.13	1.75	1.43	1.29	1.39	1.66	1.95	2.16	2.27	2.24	2.06	1.75	1.41	1.12	0.95	0.97	1.23	1.68	2.16	2.56	2.84	2.97	2.93	2.68
FRIDAY 4 AUGUST 2017																								
BOOBY ISLAND	3.18	3.18	3.03	2.71	2.29	1.84	1.41	1.08	0.92	0.95	1.11	1.37	1.72	2.09	2.40	2.56	2.61	2.59	2.54	2.46	2.44	2.54	2.73	2.92
GOODS ISLAND	2.96	2.93	2.74	2.42	2.02	1.60	1.20	0.93	0.87	0.92	1.02	1.18	1.43	1.71	1.94	2.06	2.11	2.12	2.12	2.13	2.25	2.43	2.61	2.76
TURTLE HEAD	2.73	2.62	2.38	2.03	1.65	1.28	0.94	0.78	0.80	0.89	0.99	1.11	1.28	1.44	1.58	1.58	1.46	1.38	1.42	1.67	2.04	2.30	2.47	2.59
NARDANA PATC	2.81	2.58	2.24	1.88	1.51	1.14	0.83	0.78	0.96	1.23	1.46	1.58	1.61	1.54	1.44	1.35	1.26	1.21	1.27	1.55	1.96	2.32	2.60	2.79
INCE POINT	2.77	2.50	2.13	1.76	1.40	1.05	0.79	0.81	1.03	1.30	1.52	1.63	1.61	1.48	1.31	1.19	1.08	1.04	1.15	1.51	1.98	2.35	2.61	2.79
TWIN ISLAND	2.80	2.40	1.97	1.63	1.35	1.09	0.98	1.12	1.42	1.72	1.92	1.95	1.78	1.46	1.14	0.97	0.90	0.96	1.23	1.75	2.30	2.69	2.93	3.03
FREDERICK PT	2.69	2.28	1.87	1.54	1.25	1.10	1.18	1.42	1.69	1.90	2.03	2.02	1.78	1.40	1.03	0.84	0.83	0.98	1.36	1.86	2.38	2.79	3.04	3.08
POLL ISLAND	2.65	2.29	1.88	1.51	1.26	1.17	1.26	1.49	1.77	2.01	2.12	2.07	1.85	1.52	1.18	0.95	0.90	1.08	1.43	1.90	2.38	2.77	2.98	2.99
COCONUT IS.	2.62	2.21	1.80	1.46	1.30	1.37	1.60	1.89	2.16	2.35	2.36	2.16	1.81	1.43	1.08	0.87	0.90	1.22	1.72	2.26	2.75	3.11	3.26	3.14
STEPHENS IS.	2.30	1.87	1.47	1.22	1.22	1.47	1.81	2.11	2.28	2.31	2.17	1.88	1.50	1.15	0.90	0.84	1.03	1.45	1.98	2.47	2.83	3.03	3.05	2.86
SATURDAY 5 AUGUST 2017																								
BOOBY ISLAND	3.06	3.11	3.06	2.88	2.55	2.12	1.66	1.26	0.98	0.88	0.93	1.08	1.36	1.75	2.15	2.46	2.65	2.73	2.75	2.69	2.59	2.56	2.65	2.79
GOODS ISLAND	2.86	2.87	2.76	2.55	2.23	1.85	1.44	1.08	0.91	0.90	0.93	1.00	1.15	1.40	1.70	1.94	2.10	2.20	2.27	2.30	2.35	2.45	2.57	2.69
TURTLE HEAD	2.66	2.61	2.42	2.14	1.80	1.46	1.11	0.87	0.82	0.86	0.93	0.99	1.08	1.20	1.36	1.49	1.47	1.39	1.40	1.60	1.99	2.30	2.44	2.52
NARDANA PATC	2.85	2.68	2.34	2.00	1.66	1.31	0.98	0.80	0.91	1.15	1.40	1.56	1.58	1.49	1.36	1.29	1.25	1.20	1.24	1.46	1.88	2.28	2.55	2.75
INCE POINT	2.82	2.62	2.25	1.88	1.53	1.20	0.90	0.80	0.97	1.23	1.48	1.62	1.62	1.48	1.27	1.14	1.06	1.01	1.07	1.36	1.87	2.31	2.58	2.76
TWIN ISLAND	2.92	2.58	2.11	1.71	1.42	1.17	1.02	1.08	1.35	1.65	1.90	1.99	1.86	1.54	1.17	0.93	0.83	0.86	1.07	1.54	2.16	2.65	2.93	3.05
FREDERICK PT	2.87	2.47	2.01	1.61	1.31	1.11	1.12	1.33	1.62	1.88	2.04	2.08	1.90	1.53	1.11	0.79	0.71	0.82	1.15	1.65	2.21	2.72	3.04	3.15
POLL ISLAND	2.81	2.46	2.01	1.58	1.26	1.12	1.17	1.37	1.67	1.95	2.13	2.14	1.98	1.66	1.27	0.94	0.80	0.90	1.24	1.73	2.27	2.74	3.04	3.11
COCONUT IS.	2.83	2.40	1.94	1.51	1.26	1.26	1.47	1.77	2.08	2.33	2.43	2.30	1.99	1.59	1.20	0.88	0.79	1.01	1.48	2.05	2.61	3.06	3.32	3.29
STEPHENS IS.	2.48	2.01	1.55	1.22	1.12	1.29	1.65	2.02	2.27	2.37	2.29	2.02	1.63	1.22	0.90	0.75	0.85	1.22	1.76	2.31	2.76	3.05	3.14	3.01
SUNDAY 6 AUGUST 2017																								
BOOBY ISLAND	2.92	3.01	3.03	2.97	2.77	2.44	2.00	1.54	1.15	0.93	0.87	0.91	1.06	1.38	1.82	2.25	2.57	2.76	2.87	2.87	2.77	2.63	2.60	2.67
GOODS ISLAND	2.77	2.79	2.73	2.61	2.41	2.11	1.72	1.33	1.05	0.95	0.93	0.92	0.96	1.12	1.40	1.72	1.99	2.18	2.32	2.40	2.44	2.50	2.55	2.61
TURTLE HEAD	2.58	2.57	2.43	2.22	1.94	1.63	1.31	1.02	0.91	0.91	0.92	0.94	0.97	1.02	1.13	1.31	1.42	1.40	1.38	1.50	1.86	2.27	2.44	2.47
NARDANA PATC	2.84	2.76	2.46	2.11	1.81	1.48	1.16	0.90	0.91	1.11	1.35	1.55	1.61	1.51	1.32	1.20	1.20	1.19	1.20	1.35	1.73	2.20	2.51	2.69
INCE POINT	2.84	2.72	2.38	2.00	1.67	1.35	1.05	0.86	0.94	1.19	1.42	1.62	1.67	1.54	1.28	1.08	1.03	0.99	1.01	1.21	1.68	2.21	2.55	2.72
TWIN ISLAND	3.00	2.72	2.28	1.82	1.50	1.24	1.07	1.08	1.31	1.61	1.87	2.03	1.97	1.67	1.25	0.92	0.78	0.76	0.90	1.30	1.93	2.53	2.90	3.07
FREDERICK PT	3.01	2.64	2.18	1.73	1.37	1.13	1.08	1.26	1.55	1.86	2.06	2.14	2.03	1.69	1.24	0.84	0.63	0.67	0.93	1.43	2.00	2.56	2.99	3.19
POLL ISLAND	2.96	2.63	2.16	1.68	1.30	1.10	1.10	1.28	1.57	1.89	2.12	2.20	2.09	1.80	1.40	1.00	0.74	0.74	1.02	1.51	2.09	2.64	3.04	3.20
COCONUT IS.	3.02	2.61	2.12	1.63	1.27	1.18	1.36	1.66	1.99	2.29	2.47	2.41	2.14	1.76	1.35	0.96	0.73	0.82	1.23	1.81	2.41	2.94	3.31	3.40
STEPHENS IS.	2.66	2.18	1.68	1.27	1.06	1.15	1.48	1.89	2.22	2.40	2.39	2.18	1.79	1.35	0.95	0.71	0.71	0.99	1.51	2.11	2.63	3.00	3.19	3.14
MONDAY 7 AUGUST 2017																								
BOOBY ISLAND	2.77	2.88	2.96	2.98	2.91	2.70	2.35	1.90	1.44	1.08	0.91	0.86	0.88	1.07	1.47	1.95	2.38	2.69	2.89	2.97	2.92	2.75	2.60	2.57
GOODS ISLAND	2.67	2.70	2.68	2.62	2.51	2.32	2.02	1.63	1.27	1.08	1.00	0.94	0.89	0.93	1.12	1.45	1.80	2.08	2.30	2.44	2.51	2.54	2.56	2.55
TURTLE HEAD	2.49	2.49	2.41	2.26	2.05	1.78	1.49	1.21	1.03	1.01	0.98	0.94	0.94	0.94	0.97	1.11	1.29	1.38	1.37	1.43	1.70	2.15	2.43	2.45
NARDANA PATC	2.81	2.79	2.56	2.21	1.92	1.65	1.34	1.06	0.95	1.10	1.32	1.52	1.64	1.59	1.37	1.15	1.12	1.17	1.18	1.27	1.56	2.04	2.44	2.64
INCE POINT	2.82	2.78	2.51	2.11	1.79	1.50	1.19	0.97	0.95	1.16	1.39	1.59	1.71	1.64	1.38	1.08	0.96	0.97	0.97	1.09	1.46	2.03	2.47	2.68
TWIN ISLAND	3.07	2.85	2.43	1.96	1.60	1.32	1.11	1.07	1.26	1.58	1.84	2.04	2.09	1.87	1.42	0.98	0.75	0.71	0.78	1.07	1.64	2.32	2.81	3.05
FREDERICK PT	3.14	2.82	2.36	1.89	1.47	1.17	1.04	1.17	1.47	1.80	2.07	2.19	2.16	1.89	1.43	0.96	0.64	0.57	0.74	1.17	1.77	2.35	2.86	3.16
POLL ISLAND	3.11	2.80	2.34	1.82	1.37	1.10	1.05	1.21	1.50	1.82	2.10	2.23	2.18	1.94	1.55	1.12	0.77	0.65	0.82	1.26	1.86	2.46	2.96	3.22
COCONUT IS.	3.20	2.81	2.33	1.80	1.34	1.13	1.25	1.56	1.90	2.23	2.47	2.51	2.30	1.93	1.53	1.11	0.77	0.69	0.99	1.55	2.17	2.76	3.23	3.46
STEPHENS IS.	2.85	2.38	1.85	1.37	1.07	1.04	1.31	1.73	2.13	2.39	2.46	2.33	1.99	1.53	1.08	0.75	0.63	0.80	1.24	1.86	2.44	2.90	3.17	3.22
TUESDAY 8 AUGUST 2017																								
BOOBY ISLAND	2.61	2.71	2.83	2.94	2.97	2.89	2.65	2.28	1.80	1.35	1.03	0.89	0.83	0.88	1.15	1.62	2.13	2.55	2.83	2.99	3.02	2.87	2.65	2.51
GOODS ISLAND	2.57	2.60	2.60	2.58	2.54	2.45	2.27	1.96	1.57	1.26	1.12	1.03	0.92	0.86	0.92	1.18	1.57	1.92	2.21	2.42	2.54	2.57	2.57	2.53
TURTLE HEAD	2.42	2.41	2.36	2.26	2.11	1.90	1.64	1.39	1.18	1.13	1.11	1.01	0.95	0.92	0.90	0.96	1.14	1.32	1.38	1.42	1.58	1.96	2.36	2.46
NARDANA PATC	2.76	2.79	2.64	2.31	2.01	1.78	1.51	1.23	1.04	1.10	1.31	1.49	1.63	1.66	1.49	1.21	1.06	1.11	1.19	1.24	1.42	1.82	2.30	2.57
INCE POINT	2.79	2.80	2.61	2.24	1.88	1.63	1.35	1.09	0.99	1.14	1.38	1.55	1.70	1.73	1.53	1.19	0.95	0.94	0.98	1.03	1.28	1.78	2.33	2.62
TWIN ISLAND	3.11	2.97	2.59	2.11	1.70	1.42	1.17	1.05	1.18	1.50	1.80	2.01	2.13	2.06	1.67	1.16	0.80	0.71	0.74	0.90	1.34	2.02	2.63	2.96
FREDERICK PT	3.23	3.01	2.55	2.05	1.61	1.26	1.04	1.06	1.35	1.70	2.01	2.20	2.24	2.08	1.67	1.17	0.76	0.57	0.63	0.93	1.49	2.12	2.66	3.06
POLL ISLAND	3.22	2.97	2.53	1.99	1.48	1.13	1.02	1.14	1.41	1.75	2.06	2.24	2.25	2.07	1.72	1.28	0.87	0.64	0.69	1.03	1.58	2.21	2.78	3.16
COCONUT IS.	3.36	3.00	2.54	2.01	1.48	1.13	1.13	1.42	1.79	2.14	2.43	2.57	2.45	2.11	1.71	1.30	0.90	0.66	0.79	1.27	1.90	2.51	3.05	3.42
STEPHENS IS.	3.02	2.59	2.05	1.53	1.14	0.99	1.15	1.54	1.98	2.32	2.49	2.45	2.19	1.76	1.27	0.87	0.65	0.68	1.00	1.56	2.19	2.73	3.09	3.23
	0000	0100	0200	0300	0400	0500	0600	0700	0800	0900	1000	1100	1200	1300	1400	1500	1600	1700	1800	1900	2000	2100	2200	2300

	0000	0100	0200	0300	0400	0500	0600	0700	0800	0900	1000	1100	1200	1300	1400	1500	1600	1700	1800	1900	2000	2100	2200	2300
WEDNESDAY 9 AUGUST 2017																								
BOOBY ISLAND	2.48	2.53	2.64	2.81	2.94	2.98	2.87	2.60	2.19	1.70	1.26	1.00	0.87	0.82	0.94	1.32	1.84	2.35	2.73	2.96	3.06	2.98	2.74	2.51
GOODS ISLAND	2.48	2.48	2.48	2.49	2.51	2.50	2.42	2.23	1.90	1.52	1.27	1.14	1.01	0.89	0.85	0.98	1.33	1.75	2.09	2.37	2.54	2.59	2.57	2.53
TURTLE HEAD	2.39	2.34	2.29	2.21	2.13	1.99	1.77	1.54	1.33	1.22	1.24	1.14	1.00	0.94	0.90	0.89	1.02	1.24	1.39	1.46	1.55	1.80	2.20	2.43
NARDANA PATC	2.70	2.76	2.67	2.40	2.07	1.85	1.66	1.40	1.17	1.12	1.27	1.45	1.59	1.68	1.61	1.34	1.10	1.07	1.19	1.26	1.37	1.64	2.07	2.45
INCE POINT	2.74	2.79	2.67	2.35	1.97	1.71	1.50	1.23	1.06	1.11	1.34	1.52	1.64	1.75	1.67	1.37	1.04	0.93	1.00	1.06	1.19	1.55	2.08	2.49
TWIN ISLAND	3.10	3.06	2.77	2.28	1.81	1.51	1.29	1.09	1.09	1.36	1.71	1.94	2.09	2.14	1.93	1.45	0.98	0.76	0.79	0.88	1.15	1.69	2.34	2.79
FREDERICK PT	3.22	3.14	2.77	2.24	1.75	1.38	1.12	1.02	1.20	1.56	1.90	2.14	2.24	2.20	1.92	1.44	0.97	0.69	0.65	0.83	1.25	1.85	2.42	2.87
POLL ISLAND	3.27	3.11	2.73	2.19	1.63	1.21	1.02	1.08	1.31	1.65	1.98	2.22	2.29	2.16	1.88	1.48	1.04	0.73	0.66	0.88	1.33	1.92	2.52	2.99
COCONUT IS.	3.46	3.19	2.74	2.24	1.70	1.23	1.06	1.25	1.64	2.02	2.34	2.56	2.56	2.30	1.90	1.51	1.12	0.78	0.71	1.02	1.61	2.23	2.80	3.25
STEPHENS IS.	3.13	2.78	2.27	1.73	1.28	1.02	1.03	1.33	1.77	2.18	2.44	2.51	2.36	2.01	1.53	1.08	0.77	0.67	0.84	1.27	1.88	2.48	2.93	3.17
THURSDAY 10 AUGUST 2017																								
BOOBY ISLAND	2.39	2.36	2.42	2.60	2.82	2.96	2.98	2.83	2.52	2.08	1.59	1.18	0.97	0.86	0.86	1.10	1.57	2.11	2.59	2.91	3.07	3.06	2.86	2.56
GOODS ISLAND	2.43	2.37	2.35	2.35	2.40	2.48	2.48	2.41	2.19	1.83	1.48	1.26	1.12	0.97	0.87	0.89	1.14	1.57	1.97	2.30	2.53	2.62	2.58	2.50
TURTLE HEAD	2.38	2.29	2.22	2.13	2.07	2.03	1.88	1.68	1.49	1.34	1.30	1.28	1.11	0.98	0.93	0.89	0.95	1.19	1.41	1.53	1.61	1.75	2.01	2.30
NARDANA PATC	2.61	2.69	2.67	2.45	2.13	1.89	1.75	1.57	1.34	1.19	1.23	1.39	1.51	1.62	1.66	1.50	1.24	1.12	1.21	1.34	1.42	1.57	1.86	2.22
INCE POINT	2.66	2.73	2.69	2.43	2.06	1.75	1.59	1.39	1.18	1.11	1.26	1.46	1.57	1.68	1.73	1.55	1.23	1.02	1.05	1.15	1.23	1.43	1.82	2.26
TWIN ISLAND	3.00	3.05	2.89	2.47	1.97	1.59	1.40	1.22	1.11	1.22	1.54	1.82	1.98	2.09	2.05	1.74	1.27	0.93	0.88	0.98	1.13	1.47	2.00	2.51
FREDERICK PT	3.11	3.14	2.92	2.45	1.92	1.50	1.23	1.09	1.11	1.39	1.73	2.02	2.17	2.19	2.07	1.73	1.27	0.91	0.78	0.88	1.14	1.61	2.15	2.61
POLL ISLAND	3.22	3.17	2.88	2.41	1.85	1.35	1.07	1.04	1.22	1.52	1.85	2.14	2.27	2.21	2.01	1.68	1.29	0.93	0.76	0.86	1.18	1.65	2.20	2.70
COCONUT IS.	3.45	3.31	2.92	2.45	1.94	1.44	1.11	1.13	1.44	1.84	2.19	2.46	2.58	2.45	2.11	1.73	1.37	1.03	0.82	0.92	1.35	1.93	2.50	2.97
STEPHENS IS.	3.18	2.94	2.49	1.96	1.48	1.14	1.01	1.16	1.52	1.96	2.31	2.48	2.45	2.22	1.83	1.38	1.00	0.80	0.82	1.08	1.56	2.15	2.67	3.01
FRIDAY 11 AUGUST 2017																								
BOOBY ISLAND	2.34	2.24	2.22	2.33	2.57	2.82	2.97	2.96	2.78	2.43	1.96	1.47	1.13	0.95	0.89	1.00	1.36	1.89	2.42	2.85	3.08	3.12	2.97	2.67
GOODS ISLAND	2.40	2.28	2.20	2.17	2.21	2.35	2.47	2.48	2.39	2.13	1.76	1.43	1.22	1.07	0.95	0.91	1.04	1.41	1.88	2.25	2.52	2.66	2.63	2.49
TURTLE HEAD	2.34	2.22	2.13	2.04	1.95	1.97	1.96	1.83	1.65	1.49	1.38	1.36	1.25	1.05	0.96	0.93	0.94	1.13	1.45	1.65	1.75	1.83	1.94	2.12
NARDANA PATC	2.45	2.55	2.58	2.46	2.17	1.91	1.79	1.70	1.52	1.34	1.26	1.32	1.42	1.50	1.59	1.58	1.41	1.25	1.29	1.45	1.56	1.64	1.77	1.99
INCE POINT	2.51	2.60	2.62	2.47	2.13	1.81	1.63	1.53	1.35	1.21	1.22	1.36	1.49	1.56	1.65	1.64	1.43	1.21	1.17	1.29	1.38	1.48	1.67	1.99
TWIN ISLAND	2.80	2.92	2.89	2.62	2.15	1.71	1.47	1.36	1.24	1.21	1.38	1.64	1.82	1.94	2.01	1.91	1.59	1.24	1.07	1.14	1.27	1.46	1.78	2.18
FREDERICK PT	2.91	3.02	2.93	2.61	2.13	1.67	1.36	1.21	1.17	1.28	1.55	1.83	2.03	2.10	2.08	1.92	1.59	1.23	1.02	1.03	1.21	1.50	1.90	2.31
POLL ISLAND	3.03	3.11	2.94	2.58	2.09	1.58	1.21	1.08	1.17	1.40	1.68	1.97	2.16	2.19	2.07	1.84	1.54	1.22	0.99	0.97	1.16	1.50	1.92	2.35
COCONUT IS.	3.28	3.31	3.04	2.61	2.16	1.69	1.29	1.13	1.28	1.62	1.98	2.27	2.47	2.48	2.28	1.97	1.65	1.35	1.10	1.02	1.24	1.68	2.18	2.64
STEPHENS IS.	3.12	3.00	2.67	2.20	1.71	1.32	1.10	1.09	1.29	1.67	2.07	2.35	2.45	2.35	2.09	1.72	1.33	1.05	0.95	1.04	1.34	1.80	2.32	2.74
SATURDAY 12 AUGUST 2017																								
BOOBY ISLAND	2.35	2.15	2.05	2.05	2.23	2.53	2.80	2.96	2.93	2.71	2.32	1.84	1.39	1.10	0.98	1.00	1.24	1.71	2.26	2.75	3.09	3.21	3.09	2.80
GOODS ISLAND	2.35	2.21	2.07	1.99	1.97	2.10	2.33	2.47	2.49	2.37	2.08	1.69	1.37	1.17	1.03	0.97	1.03	1.30	1.77	2.22	2.54	2.72	2.73	2.56
TURTLE HEAD	2.23	2.13	2.02	1.91	1.80	1.79	1.91	1.93	1.83	1.68	1.54	1.42	1.33	1.16	1.02	0.97	0.97	1.10	1.43	1.78	1.95	2.02	2.04	2.04
NARDANA PATC	2.21	2.33	2.39	2.36	2.16	1.90	1.78	1.76	1.69	1.54	1.41	1.33	1.33	1.37	1.45	1.53	1.51	1.42	1.43	1.60	1.76	1.83	1.86	1.90
INCE POINT	2.26	2.39	2.44	2.39	2.16	1.85	1.66	1.61	1.53	1.39	1.30	1.30	1.37	1.43	1.50	1.59	1.55	1.41	1.36	1.47	1.61	1.66	1.73	1.83
TWIN ISLAND	2.49	2.66	2.72	2.61	2.28	1.87	1.58	1.46	1.40	1.34	1.36	1.48	1.62	1.73	1.84	1.88	1.78	1.55	1.38	1.37	1.50	1.62	1.77	1.96
FREDERICK PT	2.63	2.79	2.78	2.62	2.29	1.86	1.52	1.34	1.29	1.31	1.43	1.62	1.81	1.94	1.98	1.95	1.82	1.58	1.37	1.30	1.40	1.57	1.79	2.05
POLL ISLAND	2.71	2.90	2.86	2.64	2.28	1.84	1.43	1.20	1.18	1.32	1.53	1.76	1.96	2.07	2.04	1.92	1.75	1.53	1.33	1.24	1.30	1.50	1.76	2.06
COCONUT IS.	2.98	3.13	3.02	2.70	2.32	1.92	1.55	1.28	1.24	1.44	1.73	2.02	2.25	2.38	2.34	2.15	1.91	1.68	1.48	1.33	1.35	1.57	1.93	2.30
STEPHENS IS.	2.96	2.95	2.75	2.39	1.96	1.56	1.27	1.13	1.17	1.39	1.74	2.09	2.32	2.37	2.26	2.03	1.72	1.42	1.23	1.18	1.29	1.56	1.95	2.36
SUNDAY 13 AUGUST 2017																								
BOOBY ISLAND	2.43	2.11	1.91	1.82	1.87	2.12	2.46	2.76	2.93	2.89	2.64	2.23	1.77	1.36	1.13	1.08	1.22	1.58	2.10	2.63	3.06	3.29	3.25	2.98
GOODS ISLAND	2.32	2.12	1.95	1.81	1.72	1.78	2.02	2.31	2.48	2.50	2.34	2.02	1.62	1.31	1.13	1.06	1.08	1.27	1.67	2.18	2.58	2.82	2.86	2.70
TURTLE HEAD	2.06	2.00	1.86	1.74	1.63	1.57	1.68	1.89	1.95	1.89	1.75	1.58	1.41	1.25	1.09	1.02	1.02	1.12	1.40	1.82	2.15	2.28	2.25	2.15
NARDANA PATC	1.97	2.05	2.10	2.11	2.03	1.85	1.72	1.74	1.79	1.74	1.62	1.47	1.33	1.26	1.28	1.38	1.48	1.53	1.59	1.76	1.97	2.09	2.07	2.00
INCE POINT	1.98	2.09	2.15	2.16	2.06	1.84	1.66	1.63	1.65	1.59	1.48	1.37	1.30	1.29	1.33	1.43	1.52	1.55	1.56	1.67	1.85	1.94	1.93	1.89
TWIN ISLAND	2.15	2.30	2.39	2.40	2.26	1.98	1.72	1.57	1.54	1.51	1.48	1.46	1.47	1.51	1.61	1.72	1.79	1.76	1.71	1.70	1.78	1.88	1.93	1.95
FREDERICK PT	2.29	2.47	2.51	2.45	2.29	2.02	1.72	1.50	1.43	1.42	1.44	1.49	1.58	1.71	1.80	1.86	1.89	1.84	1.75	1.68	1.69	1.77	1.85	1.93
POLL ISLAND	2.34	2.56	2.63	2.55	2.34	2.04	1.70	1.42	1.29	1.31	1.42	1.56	1.71	1.84	1.90	1.90	1.86	1.78	1.69	1.61	1.59	1.65	1.76	1.89
COCONUT IS.	2.62	2.81	2.83	2.67	2.39	2.09	1.80	1.53	1.37	1.38	1.52	1.74	1.96	2.14	2.23	2.21	2.12	1.99	1.86	1.74	1.66	1.68	1.82	2.03
STEPHENS IS.	2.67	2.79	2.71	2.50	2.18	1.82	1.51	1.29	1.19	1.22	1.41	1.71	2.02	2.23	2.30	2.24	2.08	1.85	1.63	1.48	1.43	1.50	1.67	1.95
MONDAY 14 AUGUST 2017																								
BOOBY ISLAND	2.58	2.17	1.84	1.64	1.57	1.68	1.99	2.38	2.71	2.90	2.86	2.59	2.18	1.75	1.40	1.24	1.28	1.53	1.97	2.49	2.98	3.32	3.40	3.20
GOODS ISLAND	2.40	2.09	1.83	1.64	1.50	1.46	1.62	1.96	2.30	2.49	2.50	2.30	1.96	1.58	1.29	1.16	1.17	1.30	1.62	2.10	2.58	2.91	3.02	2.89
TURTLE HEAD	2.00	1.85	1.69	1.55	1.41	1.33	1.38	1.63	1.89	2.01	1.96	1.79	1.58	1.35	1.17	1.08	1.09	1.18	1.41	1.80	2.23	2.50	2.54	2.37
NARDANA PATC	1.89	1.80	1.77	1.78	1.76	1.68	1.62	1.66	1.78	1.86	1.81	1.68	1.48	1.27	1.17	1.21	1.36	1.52	1.70	1.92	2.16	2.34	2.36	2.22
INCE POINT	1.83	1.80	1.81	1.83	1.80	1.71	1.62	1.60	1.68	1.73	1.67	1.54	1.38	1.23	1.18	1.25	1.40	1.55	1.70	1.88	2.08	2.23	2.23	2.09
TWIN ISLAND	1.94	1.95	1.99	2.04	2.04	1.94	1.80	1.70	1.66	1.66	1.63	1.55	1.44	1.36	1.37	1.49	1.66	1.81	1.92	2.03	2.12	2.19	2.18	2.10
FREDERICK PT	2.01	2.10	2.16	2.16	2.13	2.03	1.87	1.71	1.60	1.55	1.51	1.46	1.41	1.44	1.55	1.69	1.83	1.95	2.03	2.07	2.08	2.07	2.03	1.97
POLL ISLAND	2.03	2.17	2.27	2.30	2.25	2.11	1.91	1.69	1.51	1.41	1.40	1.43	1.49	1.56	1.65	1.75	1.85	1.93	1.98	2.00	1.99	1.95	1.92	1.90
COCONUT IS.	2.25	2.42	2.51	2.48	2.35	2.18	1.99	1.79	1.61	1.48	1.44	1.50	1.63	1.80	1.97	2.11	2.19	2.22	2.21	2.17	2.09	1.99	1.93	1.92
STEPHENS IS.	2.26	2.47	2.55	2.48	2.31	2.07	1.79	1.53	1.33	1.20	1.19	1.33	1.60	1.90	2.16	2.30	2.32	2.25	2.10	1.92	1.75	1.64	1.60	1.66
TUESDAY 15 AUGUST 2017																								
BOOBY ISLAND	2.80	2.33	1.90	1.54	1.34	1.31	1.49	1.85	2.28	2.65	2.86	2.82	2.56	2.19	1.82	1.53	1.43	1.56	1.89	2.36	2.85	3.26	3.48	3.42
GOODS ISLAND	2.58	2.17	1.80	1.50	1.30	1.19	1.24	1.51	1.91	2.27	2.48	2.47	2.26	1.92	1.58	1.34	1.27	1.38	1.63	2.03	2.51	2.92	3.14	3.10
TURTLE HEAD	2.12	1.82	1.56	1.36	1.21	1.09	1.09	1.28	1.60	1.90	2.04	1.98	1.78	1.52	1.26	1.12	1.13	1.24	1.46	1.81	2.23	2.59	2.77	2.67
NARDANA PATC	1.99	1.73	1.53	1.43	1.41	1.40	1.43	1.52	1.68	1.84	1.91	1.84	1.67	1.42	1.18	1.09	1.19	1.43	1.71	2.02	2.32	2.55	2.64	2.51
INCE POINT	1.89	1.67	1.52	1.46	1.46	1.45	1.47	1.53	1.64	1.76	1.79	1.70	1.53	1.30	1.11	1.08	1.22	1.46	1.73	2.01	2.28	2.47	2.53	2.39
TWIN ISLAND	1.94	1.75	1.63	1.62	1.67	1.72	1.75	1.78	1.79	1.79	1.75	1.66	1.50	1.31	1.19	1.24	1.44	1.72	2.00	2.26	2.44	2.53	2.49	2.33
FREDERICK PT	1.87	1.79	1.77	1.80	1.85	1.89	1.90	1.87	1.81	1.73	1.62	1.49	1.35	1.24	1.25	1.42	1.67	1.92	2.17	2.37	2.48	2.47	2.33	2.13
POLL ISLAND	1.87	1.86	1.88	1.94	2.01	2.03	2.00	1.91	1.78	1.62	1.48	1.38	1.33	1.31	1.35	1.49	1.70	1.94	2.15	2.31	2.39	2.36	2.23	2.06
COCONUT IS.	1.96	2.04	2.12	2.16	2.18	2.15	2.09	2.01	1.88	1.70	1.52	1.39	1.36	1.43	1.60	1.84	2.08	2.30	2.46	2.55	2.54	2.42	2.23	2.02
STEPHENS IS.	1.82	2.04	2.23	2.33	2.33	2.23	2.06	1.83	1.57	1.33	1.14	1.07	1.16	1.43	1.80	2.15	2.40	2.52	2.52	2.41	2.21	1.97	1.74	1.57
WEDNESDAY 16 AUGUST 2017																								
BOOBY ISLAND	3.08	2.58	2.08	1.62	1.25	1.05	1.08	1.32	1.72	2.17	2.57	2.81	2.80	2.57	2.26	1.95	1.73	1.69	1.88	2.25	2.70	3.14	3.45	3.54
GOODS ISLAND	2.81	2.38	1.92	1.50	1.17	0.98	0.94	1.09	1.43	1.85	2.22	2.44	2.41	2.21	1.93	1.64	1.46	1.47	1.67	2.01	2.44	2.86	3.16	3.25
TURTLE HEAD	2.35	1.96	1.56	1.25	1.02	0.89	0.84	0.96	1.24	1.58	1.88	2.02	1.92	1.70	1.42	1.19	1.12	1.25	1.51	1.85	2.24	2.59	2.85	2.90
NARDANA PATC	2.22	1.85	1.49	1.21	1.08	1.07	1.16	1.33	1.55	1.75	1.89	1.92	1.79	1.58	1.30	1.08	1.05	1.26	1.63	2.03	2.42	2.71	2.86	2.81
INCE POINT	2.10	1.75	1.42	1.19	1.10	1.13	1.22	1.38	1.57	1.73	1.82	1.80	1.64	1.42	1.15	0.98	1.01	1.27	1.65	2.05	2.41	2.68	2.79	2.71
TWIN ISLAND	2.08	1.76	1.46	1.28	1.27	1.39	1.57	1.75	1.89	1.93	1.88	1.74	1.55	1.33	1.10	1.01	1.16	1.52	1.95	2.36	2.68	2.86	2.84	2.63
FREDERICK PT	1.90	1.66	1.47	1.41	1.50	1.64	1.80	1.92	1.98	1.96	1.81	1.57	1.33	1.12	1.00	1.07	1.37	1.76	2.17	2.53	2.79	2.88	2.74	2.42
POLL ISLAND	1.88	1.71	1.58	1.56	1.66	1.81	1.94	2.01	2.00	1.89	1.68	1.45	1.26	1.13	1.08	1.15	1.40	1.78	2.16	2.49	2.71	2.78	2.65	2.37
COCONUT IS.	1.84	1.74	1.72	1.78	1.89	2.00	2.10	2.15	2.12	1.98	1.74	1.46	1.23	1.12	1.18	1.43	1.79	2.18	2.53	2.80	2.93	2.88	2.65	2.32
STEPHENS IS.	1.50	1.57	1.77	2.02	2.21	2.29	2.26	2.13	1.90	1.58	1.25	0.99	0.87	0.95	1.27	1.76	2.25	2.61	2.80	2.84	2.72	2.44	2.08	1.72
	0000	0100	0200	0300	0400	0500	0600	0700	0800	0900	1000	1100	1200	1300	1400	1500	1600	1700	1800	1900	2000	2100	2200	2300

	0000	0100	0200	0300	0400	0500	0600	0700	0800	0900	1000	1100	1200	1300	1400	1500	1600	1700	1800	1900	2000	2100	2200	2300
THURSDAY 17 AUGUST 2017																								
BOOBY ISLAND	3.35	2.92	2.38	1.86	1.38	0.99	0.81	0.89	1.18	1.59	2.06	2.49	2.75	2.79	2.62	2.38	2.16	1.99	1.98	2.19	2.56	2.96	3.32	3.52
GOODS ISLAND	3.06	2.65	2.16	1.67	1.22	0.88	0.74	0.79	1.00	1.36	1.77	2.14	2.35	2.34	2.19	1.98	1.77	1.65	1.73	2.01	2.37	2.76	3.09	3.27
TURTLE HEAD	2.64	2.20	1.74	1.31	0.95	0.73	0.67	0.72	0.93	1.23	1.55	1.83	1.93	1.81	1.59	1.33	1.14	1.16	1.46	1.86	2.24	2.58	2.85	2.98
NARDANA PATC	2.52	2.09	1.64	1.22	0.90	0.76	0.85	1.07	1.37	1.65	1.83	1.90	1.84	1.67	1.44	1.18	1.01	1.06	1.43	1.94	2.41	2.79	3.02	3.05
INCE POINT	2.39	1.97	1.53	1.14	0.87	0.79	0.92	1.15	1.44	1.68	1.82	1.83	1.71	1.49	1.25	1.00	0.88	1.01	1.44	1.96	2.42	2.79	2.99	2.98
TWIN ISLAND	2.28	1.89	1.49	1.13	0.94	1.01	1.27	1.60	1.88	2.05	2.05	1.88	1.61	1.33	1.08	0.87	0.87	1.18	1.74	2.32	2.78	3.09	3.18	3.01
FREDERICK PT	2.05	1.70	1.36	1.11	1.11	1.31	1.58	1.85	2.06	2.15	2.06	1.76	1.39	1.08	0.85	0.77	0.96	1.43	1.98	2.51	2.93	3.18	3.16	2.85
POLL ISLAND	2.04	1.72	1.44	1.27	1.29	1.49	1.75	1.97	2.12	2.13	1.97	1.66	1.32	1.05	0.88	0.85	1.03	1.45	1.98	2.49	2.88	3.10	3.08	2.79
COCONUT IS.	1.95	1.62	1.41	1.39	1.53	1.75	1.98	2.19	2.31	2.26	2.03	1.68	1.30	0.98	0.83	0.96	1.35	1.87	2.39	2.85	3.18	3.28	3.10	2.73
STEPHENS IS.	1.41	1.24	1.29	1.56	1.93	2.22	2.36	2.38	2.24	1.94	1.52	1.10	0.77	0.62	0.74	1.18	1.84	2.45	2.88	3.11	3.15	2.96	2.56	2.06
FRIDAY 18 AUGUST 2017																								
BOOBY ISLAND	3.50	3.23	2.77	2.22	1.69	1.18	0.79	0.64	0.77	1.07	1.47	1.95	2.40	2.71	2.80	2.70	2.55	2.39	2.25	2.23	2.42	2.76	3.10	3.37
GOODS ISLAND	3.24	2.94	2.48	1.99	1.48	0.99	0.67	0.61	0.72	0.96	1.28	1.66	2.02	2.25	2.28	2.21	2.09	1.94	1.87	2.01	2.31	2.64	2.95	3.18
TURTLE HEAD	2.89	2.51	2.02	1.54	1.09	0.69	0.53	0.57	0.70	0.94	1.21	1.48	1.72	1.79	1.67	1.47	1.25	1.11	1.27	1.75	2.19	2.53	2.80	2.96
NARDANA PATC	2.83	2.39	1.90	1.42	0.97	0.62	0.55	0.79	1.14	1.49	1.75	1.86	1.84	1.70	1.50	1.29	1.08	0.96	1.15	1.70	2.28	2.74	3.07	3.22
INCE POINT	2.73	2.27	1.77	1.30	0.88	0.58	0.60	0.88	1.23	1.57	1.80	1.86	1.76	1.54	1.30	1.08	0.87	0.80	1.10	1.72	2.31	2.75	3.07	3.19
TWIN ISLAND	2.60	2.10	1.64	1.19	0.81	0.68	0.91	1.34	1.76	2.08	2.21	2.09	1.77	1.37	1.06	0.82	0.66	0.79	1.32	2.07	2.72	3.17	3.41	3.37
FREDERICK PT	2.36	1.87	1.42	1.02	0.80	0.93	1.27	1.67	2.01	2.24	2.28	2.06	1.61	1.14	0.79	0.59	0.58	0.95	1.59	2.28	2.89	3.31	3.46	3.29
POLL ISLAND	2.35	1.89	1.47	1.14	1.00	1.13	1.45	1.81	2.11	2.27	2.24	1.98	1.55	1.12	0.80	0.63	0.68	1.02	1.61	2.28	2.86	3.26	3.40	3.24
COCONUT IS.	2.26	1.74	1.29	1.07	1.15	1.42	1.75	2.09	2.38	2.49	2.34	1.99	1.54	1.07	0.68	0.56	0.83	1.39	2.04	2.66	3.20	3.53	3.51	3.18
STEPHENS IS.	1.57	1.16	0.95	1.06	1.47	1.97	2.33	2.51	2.52	2.33	1.92	1.39	0.89	0.53	0.39	0.61	1.22	2.02	2.71	3.17	3.40	3.40	3.09	2.55
SATURDAY 19 AUGUST 2017																								
BOOBY ISLAND	3.49	3.41	3.13	2.67	2.13	1.59	1.07	0.67	0.55	0.69	0.96	1.35	1.84	2.33	2.69	2.84	2.82	2.75	2.62	2.45	2.39	2.57	2.85	3.11
GOODS ISLAND	3.26	3.13	2.80	2.35	1.87	1.35	0.84	0.57	0.58	0.71	0.91	1.19	1.54	1.90	2.16	2.26	2.28	2.23	2.12	2.08	2.25	2.51	2.77	3.01
TURTLE HEAD	2.98	2.78	2.34	1.85	1.39	0.90	0.50	0.46	0.60	0.74	0.95	1.17	1.38	1.58	1.65	1.56	1.38	1.19	1.12	1.47	2.05	2.43	2.67	2.87
NARDANA PATC	3.11	2.73	2.22	1.73	1.24	0.75	0.42	0.51	0.88	1.28	1.62	1.83	1.84	1.70	1.52	1.36	1.19	1.01	0.97	1.34	2.01	2.56	2.96	3.24
INCE POINT	3.04	2.62	2.08	1.59	1.11	0.65	0.39	0.59	0.99	1.38	1.71	1.89	1.84	1.62	1.35	1.14	0.94	0.77	0.80	1.30	2.04	2.60	2.98	3.25
TWIN ISLAND	3.01	2.44	1.88	1.40	0.92	0.55	0.56	0.98	1.52	1.98	2.27	2.30	2.03	1.57	1.12	0.82	0.60	0.51	0.82	1.59	2.44	3.05	3.44	3.59
FREDERICK PT	2.80	2.20	1.64	1.14	0.72	0.61	0.91	1.37	1.85	2.21	2.40	2.33	1.95	1.38	0.87	0.54	0.38	0.51	1.07	1.85	2.61	3.22	3.58	3.60
POLL ISLAND	2.79	2.21	1.64	1.17	0.87	0.83	1.09	1.53	1.97	2.29	2.42	2.30	1.91	1.38	0.88	0.55	0.44	0.63	1.14	1.87	2.62	3.21	3.55	3.57
COCONUT IS.	2.68	2.07	1.43	0.94	0.81	1.05	1.45	1.87	2.29	2.60	2.63	2.34	1.87	1.35	0.81	0.40	0.39	0.84	1.55	2.28	2.97	3.53	3.77	3.59
STEPHENS IS.	1.92	1.33	0.87	0.70	0.96	1.53	2.12	2.50	2.67	2.64	2.35	1.82	1.20	0.67	0.31	0.24	0.61	1.39	2.28	2.99	3.43	3.62	3.52	3.07
SUNDAY 20 AUGUST 2017																								
BOOBY ISLAND	3.33	3.41	3.33	3.07	2.64	2.12	1.56	1.01	0.61	0.53	0.65	0.87	1.25	1.78	2.31	2.71	2.91	2.96	2.93	2.78	2.54	2.45	2.59	2.80
GOODS ISLAND	3.16	3.15	3.01	2.69	2.30	1.83	1.28	0.79	0.59	0.63	0.72	0.85	1.10	1.43	1.82	2.12	2.29	2.38	2.38	2.27	2.24	2.40	2.58	2.77
TURTLE HEAD	2.96	2.88	2.63	2.19	1.74	1.27	0.75	0.44	0.55	0.69	0.78	0.94	1.11	1.27	1.47	1.56	1.47	1.32	1.16	1.21	1.73	2.27	2.51	2.67
NARDANA PATC	3.29	3.02	2.55	2.06	1.60	1.10	0.59	0.36	0.63	1.06	1.44	1.74	1.87	1.74	1.53	1.38	1.28	1.12	0.98	1.06	1.61	2.27	2.73	3.07
INCE POINT	3.26	2.95	2.43	1.91	1.44	0.94	0.47	0.37	0.74	1.17	1.54	1.83	1.93	1.75	1.43	1.19	1.03	0.85	0.72	0.91	1.60	2.32	2.77	3.10
TWIN ISLAND	3.39	2.87	2.22	1.68	1.19	0.68	0.40	0.62	1.19	1.75	2.17	2.39	2.29	1.87	1.33	0.92	0.66	0.44	0.47	1.01	1.94	2.74	3.27	3.58
FREDERICK PT	3.25	2.63	1.99	1.40	0.87	0.50	0.58	1.03	1.57	2.05	2.38	2.50	2.28	1.75	1.13	0.64	0.36	0.27	0.58	1.31	2.15	2.91	3.46	3.72
POLL ISLAND	3.25	2.65	1.96	1.34	0.90	0.70	0.80	1.20	1.73	2.19	2.48	2.53	2.29	1.77	1.16	0.64	0.36	0.37	0.70	1.36	2.18	2.95	3.48	3.71
COCONUT IS.	3.12	2.50	1.79	1.08	0.66	0.71	1.10	1.59	2.08	2.54	2.78	2.66	2.24	1.71	1.13	0.54	0.20	0.38	1.00	1.78	2.56	3.27	3.77	3.84
STEPHENS IS.	2.40	1.68	1.05	0.62	0.58	1.02	1.71	2.32	2.68	2.80	2.69	2.28	1.65	1.00	0.48	0.17	0.23	0.76	1.65	2.56	3.22	3.60	3.72	3.48
MONDAY 21 AUGUST 2017																								
BOOBY ISLAND	3.02	3.22	3.32	3.28	3.06	2.66	2.14	1.57	1.00	0.62	0.55	0.63	0.81	1.21	1.79	2.36	2.78	3.01	3.09	3.05	2.82	2.51	2.41	2.52
GOODS ISLAND	2.95	3.03	3.01	2.89	2.64	2.30	1.83	1.27	0.82	0.70	0.71	0.72	0.81	1.02	1.38	1.81	2.14	2.37	2.50	2.49	2.36	2.34	2.44	2.54
TURTLE HEAD	2.82	2.83	2.71	2.47	2.07	1.65	1.17	0.67	0.54	0.72	0.78	0.81	0.93	1.04	1.18	1.42	1.51	1.43	1.30	1.19	1.41	2.00	2.36	2.46
NARDANA PATC	3.30	3.21	2.81	2.35	1.94	1.50	0.98	0.52	0.48	0.87	1.26	1.58	1.82	1.83	1.59	1.38	1.31	1.25	1.11	1.03	1.26	1.89	2.45	2.80
INCE POINT	3.31	3.19	2.74	2.21	1.77	1.31	0.80	0.41	0.52	0.98	1.37	1.68	1.91	1.89	1.58	1.26	1.10	0.98	0.82	0.78	1.16	1.92	2.50	2.84
TWIN ISLAND	3.61	3.25	2.63	2.00	1.52	1.00	0.52	0.41	0.85	1.46	1.96	2.31	2.43	2.17	1.64	1.11	0.80	0.57	0.40	0.59	1.34	2.28	2.94	3.36
FREDERICK PT	3.58	3.07	2.40	1.74	1.16	0.65	0.43	0.72	1.26	1.81	2.23	2.50	2.50	2.13	1.51	0.91	0.50	0.28	0.31	0.81	1.63	2.46	3.13	3.57
POLL ISLAND	3.58	3.10	2.38	1.64	1.06	0.71	0.65	0.91	1.41	1.97	2.41	2.62	2.56	2.19	1.58	0.93	0.46	0.29	0.44	0.91	1.66	2.50	3.20	3.62
COCONUT IS.	3.49	2.92	2.23	1.45	0.78	0.53	0.78	1.28	1.81	2.32	2.74	2.85	2.57	2.08	1.52	0.90	0.35	0.17	0.54	1.27	2.07	2.83	3.49	3.85
STEPHENS IS.	2.90	2.14	1.40	0.81	0.49	0.63	1.21	1.95	2.51	2.81	2.86	2.64	2.13	1.46	0.83	0.38	0.18	0.38	1.05	1.96	2.80	3.37	3.67	3.66
TUESDAY 22 AUGUST 2017																								
BOOBY ISLAND	2.66	2.86	3.09	3.25	3.27	3.08	2.70	2.19	1.60	1.02	0.68	0.61	0.62	0.80	1.26	1.89	2.47	2.89	3.12	3.19	3.08	2.74	2.40	2.31
GOODS ISLAND	2.66	2.78	2.84	2.87	2.81	2.63	2.32	1.86	1.30	0.93	0.83	0.78	0.73	0.78	1.01	1.42	1.88	2.23	2.48	2.61	2.55	2.39	2.35	2.37
TURTLE HEAD	2.58	2.68	2.63	2.53	2.32	1.96	1.56	1.10	0.72	0.76	0.89	0.85	0.84	0.92	0.98	1.17	1.44	1.51	1.44	1.35	1.34	1.69	2.17	2.32
NARDANA PATC	3.09	3.22	2.98	2.54	2.17	1.83	1.40	0.91	0.58	0.73	1.12	1.43	1.68	1.84	1.71	1.43	1.30	1.33	1.28	1.17	1.18	1.54	2.11	2.51
INCE POINT	3.12	3.23	2.96	2.45	2.01	1.64	1.19	0.72	0.51	0.80	1.23	1.52	1.78	1.93	1.77	1.40	1.16	1.10	1.00	0.89	0.97	1.49	2.16	2.57
TWIN ISLAND	3.59	3.47	2.97	2.32	1.79	1.36	0.84	0.48	0.61	1.17	1.71	2.11	2.38	2.37	1.96	1.39	0.98	0.78	0.58	0.51	0.90	1.75	2.53	3.02
FREDERICK PT	3.70	3.39	2.79	2.10	1.49	0.95	0.53	0.53	0.98	1.54	2.02	2.36	2.55	2.41	1.91	1.27	0.76	0.46	0.34	0.53	1.16	1.97	2.71	3.24
POLL ISLAND	3.69	3.41	2.81	2.03	1.33	0.85	0.66	0.75	1.13	1.68	2.22	2.57	2.66	2.47	2.01	1.37	0.77	0.41	0.39	0.67	1.23	1.99	2.76	3.33
COCONUT IS.	3.73	3.26	2.63	1.90	1.13	0.61	0.58	0.99	1.52	2.05	2.54	2.85	2.79	2.40	1.89	1.33	0.74	0.31	0.34	0.86	1.61	2.36	3.06	3.59
STEPHENS IS.	3.29	2.62	1.85	1.16	0.68	0.53	0.83	1.48	2.17	2.65	2.86	2.82	2.50	1.94	1.30	0.76	0.41	0.36	0.69	1.40	2.26	2.97	3.41	3.58
WEDNESDAY 23 AUGUST 2017																								
BOOBY ISLAND	2.36	2.47	2.69	2.98	3.20	3.26	3.10	2.72	2.21	1.61	1.06	0.76	0.67	0.67	0.89	1.44	2.09	2.65	3.03	3.21	3.21	2.99	2.58	2.25
GOODS ISLAND	2.41	2.48	2.55	2.64	2.74	2.75	2.63	2.35	1.89	1.37	1.07	0.95	0.83	0.75	0.80	1.08	1.56	2.03	2.37	2.61	2.69	2.56	2.37	2.28
TURTLE HEAD	2.33	2.41	2.44	2.38	2.35	2.17	1.85	1.49	1.09	0.89	1.00	1.01	0.90	0.87	0.91	0.98	1.25	1.52	1.58	1.53	1.49	1.58	1.93	2.19
NARDANA PATC	2.78	3.00	2.99	2.64	2.26	2.02	1.73	1.33	0.92	0.77	1.01	1.32	1.55	1.74	1.77	1.55	1.33	1.34	1.42	1.39	1.33	1.43	1.81	2.21
INCE POINT	2.83	3.04	3.01	2.61	2.14	1.83	1.51	1.11	0.76	0.75	1.10	1.41	1.64	1.83	1.87	1.59	1.27	1.17	1.18	1.12	1.08	1.28	1.80	2.27
TWIN ISLAND	3.34	3.46	3.17	2.58	2.00	1.61	1.21	0.77	0.60	0.93	1.48	1.89	2.20	2.37	2.20	1.72	1.22	0.98	0.87	0.73	0.81	1.33	2.09	2.64
FREDERICK PT	3.55	3.52	3.08	2.43	1.78	1.25	0.82	0.57	0.77	1.28	1.80	2.17	2.40	2.49	2.22	1.68	1.11	0.74	0.58	0.58	0.90	1.55	2.27	2.84
POLL ISLAND	3.58	3.50	3.09	2.41	1.67	1.08	0.78	0.76	0.98	1.41	1.94	2.39	2.61	2.58	2.29	1.79	1.19	0.72	0.54	0.66	1.03	1.60	2.29	2.91
COCONUT IS.	3.73	3.44	2.91	2.27	1.56	0.91	0.61	0.80	1.27	1.79	2.27	2.67	2.82	2.61	2.19	1.70	1.18	0.69	0.46	0.69	1.27	1.96	2.62	3.18
STEPHENS IS.	3.44	2.97	2.28	1.58	1.01	0.69	0.71	1.11	1.75	2.34	2.69	2.80	2.67	2.30	1.76	1.22	0.81	0.61	0.68	1.08	1.75	2.47	3.03	3.32
THURSDAY 24 AUGUST 2017																								
BOOBY ISLAND	2.15	2.15	2.25	2.53	2.88	3.14	3.23	3.07	2.71	2.20	1.61	1.11	0.86	0.76	0.79	1.11	1.71	2.34	2.86	3.17	3.27	3.15	2.81	2.38
GOODS ISLAND	2.23	2.21	2.22	2.29	2.46	2.64	2.70	2.62	2.35	1.91	1.45	1.19	1.03	0.89	0.81	0.90	1.27	1.80	2.24	2.55	2.74	2.72	2.50	2.29
TURTLE HEAD	2.17	2.14	2.17	2.15	2.15	2.18	2.03	1.76	1.46	1.18	1.12	1.16	1.06	0.94	0.90	0.92	1.07	1.42	1.67	1.73	1.72	1.71	1.83	2.04
NARDANA PATC	2.47	2.67	2.78	2.62	2.27	2.03	1.89	1.65	1.32	1.04	1.03	1.24	1.44	1.60	1.71	1.64	1.43	1.36	1.49	1.59	1.59	1.58	1.70	1.97
INCE POINT	2.53	2.72	2.82	2.63	2.21	1.88	1.69	1.43	1.11	0.92	1.04	1.33	1.52	1.68	1.80	1.72	1.44	1.26	1.31	1.36	1.35	1.38	1.61	1.99
TWIN ISLAND	2.98	3.19	3.16	2.75	2.17	1.72	1.46	1.12	0.83	0.86	1.27	1.69	1.98	2.19	2.24	1.97	1.51	1.18	1.11	1.08	1.05	1.24	1.74	2.28
FREDERICK PT	3.19	3.35	3.18	2.67	2.04	1.50	1.11	0.82	0.77	1.09	1.57	1.98	2.21	2.36	2.33	2.00	1.50	1.07	0.88	0.86	0.98	1.35	1.91	2.45
POLL ISLAND	3.29	3.36	3.14	2.65	1.99	1.37	0.98	0.87	0.98	1.27	1.70	2.14	2.43	2.51	2.38	2.06	1.60	1.13	0.86	0.85	1.07	1.44	1.94	2.47
COCONUT IS.	3.50	3.43	3.03	2.49	1.89	1.28	0.85	0.79	1.11	1.58	2.03	2.42	2.67	2.66	2.38	1.98	1.56	1.13	0.82	0.80	1.14	1.70	2.27	2.77
STEPHENS IS.	3.35	3.09	2.58	1.96	1.39	1.00	0.84	0.98	1.41	1.95	2.40	2.64	2.65	2.46	2.10	1.65	1.25	0.99	0.93	1.08	1.48	2.04	2.58	2.95
	0000	0100	0200	0300	0400	0500	0600	0700	0800	0900	1000	1100	1200	1300	1400	1500	1600	1700	1800	1900	2000	2100	2200	2300

	0000	0100	0200	0300	0400	0500	0600	0700	0800	0900	1000	1100	1200	1300	1400	1500	1600	1700	1800	1900	2000	2100	2200	2300
FRIDAY 25 AUGUST 2017																								
BOOBY ISLAND	2.08	1.95	1.93	2.06	2.40	2.78	3.07	3.16	3.01	2.66	2.15	1.60	1.19	0.98	0.90	1.02	1.44	2.04	2.63	3.07	3.28	3.25	3.00	2.59
GOODS ISLAND	2.14	2.04	1.96	1.93	2.05	2.31	2.55	2.65	2.60	2.34	1.91	1.52	1.27	1.09	0.96	0.92	1.10	1.57	2.09	2.49	2.75	2.83	2.68	2.40
TURTLE HEAD	2.06	1.96	1.90	1.86	1.84	1.95	2.04	1.94	1.75	1.52	1.34	1.30	1.23	1.08	0.98	0.94	1.00	1.28	1.67	1.90	1.98	1.97	1.95	1.99
NARDANA PATC	2.18	2.33	2.43	2.41	2.17	1.94	1.87	1.81	1.63	1.40	1.24	1.27	1.37	1.48	1.58	1.61	1.51	1.42	1.53	1.74	1.85	1.86	1.83	1.89
INCE POINT	2.23	2.38	2.49	2.45	2.17	1.86	1.71	1.61	1.43	1.23	1.15	1.29	1.44	1.55	1.65	1.68	1.56	1.38	1.40	1.55	1.65	1.66	1.70	1.85
TWIN ISLAND	2.60	2.80	2.88	2.72	2.28	1.81	1.54	1.38	1.17	1.04	1.18	1.52	1.78	1.97	2.09	2.04	1.76	1.44	1.31	1.38	1.42	1.48	1.68	2.01
FREDERICK PT	2.80	2.98	3.00	2.73	2.23	1.71	1.33	1.11	0.99	1.08	1.39	1.77	2.03	2.15	2.21	2.11	1.81	1.44	1.21	1.20	1.28	1.45	1.75	2.13
POLL ISLAND	2.88	3.06	2.98	2.67	2.18	1.64	1.22	1.04	1.09	1.27	1.57	1.91	2.20	2.34	2.31	2.14	1.85	1.50	1.24	1.16	1.27	1.51	1.82	2.17
COCONUT IS.	3.13	3.22	2.99	2.57	2.08	1.59	1.16	0.96	1.08	1.43	1.84	2.19	2.45	2.55	2.43	2.15	1.83	1.51	1.24	1.12	1.25	1.61	2.05	2.45
STEPHENS IS.	3.08	2.99	2.68	2.22	1.73	1.34	1.11	1.09	1.27	1.64	2.06	2.37	2.49	2.44	2.25	1.96	1.64	1.40	1.29	1.32	1.48	1.80	2.20	2.55
SATURDAY 26 AUGUST 2017																								
BOOBY ISLAND	2.17	1.89	1.74	1.71	1.90	2.28	2.68	2.97	3.07	2.92	2.58	2.10	1.62	1.28	1.11	1.11	1.34	1.82	2.39	2.90	3.24	3.33	3.15	2.80
GOODS ISLAND	2.15	1.95	1.79	1.67	1.65	1.86	2.20	2.48	2.62	2.57	2.31	1.91	1.56	1.31	1.15	1.05	1.10	1.41	1.92	2.40	2.74	2.90	2.85	2.58
TURTLE HEAD	1.98	1.84	1.69	1.59	1.53	1.59	1.81	1.95	1.93	1.82	1.64	1.50	1.40	1.23	1.08	1.01	1.02	1.19	1.57	1.96	2.18	2.26	2.21	2.10
NARDANA PATC	1.97	2.03	2.07	2.07	1.95	1.78	1.73	1.79	1.80	1.71	1.54	1.43	1.40	1.40	1.44	1.49	1.50	1.48	1.57	1.81	2.04	2.14	2.11	2.01
INCE POINT	2.00	2.07	2.12	2.12	1.98	1.75	1.63	1.64	1.63	1.53	1.41	1.37	1.42	1.45	1.50	1.55	1.55	1.48	1.50	1.68	1.88	1.98	1.97	1.92
TWIN ISLAND	2.27	2.40	2.47	2.44	2.21	1.86	1.58	1.49	1.43	1.34	1.32	1.45	1.63	1.77	1.87	1.91	1.83	1.65	1.53	1.59	1.74	1.83	1.89	1.98
FREDERICK PT	2.43	2.58	2.62	2.53	2.24	1.85	1.50	1.32	1.26	1.26	1.38	1.61	1.85	1.97	2.02	2.03	1.92	1.73	1.55	1.51	1.61	1.73	1.85	2.00
POLL ISLAND	2.49	2.68	2.68	2.51	2.20	1.80	1.44	1.24	1.23	1.36	1.55	1.78	1.99	2.12	2.14	2.07	1.93	1.74	1.58	1.51	1.57	1.71	1.88	2.05
COCONUT IS.	2.75	2.89	2.80	2.52	2.14	1.77	1.43	1.21	1.19	1.39	1.69	2.00	2.22	2.36	2.36	2.22	2.01	1.79	1.62	1.51	1.52	1.69	1.97	2.25
STEPHENS IS.	2.73	2.73	2.58	2.30	1.94	1.62	1.40	1.31	1.34	1.50	1.78	2.06	2.24	2.29	2.23	2.10	1.92	1.76	1.66	1.64	1.69	1.80	1.99	2.21
SUNDAY 27 AUGUST 2017																								
BOOBY ISLAND	2.35	1.96	1.68	1.51	1.53	1.78	2.18	2.58	2.87	2.96	2.83	2.49	2.05	1.65	1.39	1.30	1.39	1.72	2.20	2.72	3.14	3.35	3.29	2.99
GOODS ISLAND	2.24	1.94	1.70	1.50	1.37	1.43	1.75	2.13	2.44	2.59	2.53	2.26	1.89	1.57	1.35	1.22	1.21	1.38	1.78	2.28	2.70	2.95	2.98	2.78
TURTLE HEAD	1.97	1.78	1.55	1.38	1.25	1.24	1.44	1.74	1.95	2.01	1.93	1.77	1.59	1.40	1.21	1.10	1.08	1.20	1.49	1.92	2.28	2.47	2.49	2.33
NARDANA PATC	1.92	1.83	1.76	1.71	1.63	1.53	1.51	1.64	1.81	1.88	1.83	1.68	1.54	1.43	1.36	1.37	1.41	1.47	1.60	1.85	2.14	2.34	2.38	2.24
INCE POINT	1.90	1.85	1.79	1.75	1.67	1.55	1.47	1.54	1.68	1.74	1.69	1.58	1.49	1.43	1.39	1.41	1.45	1.49	1.56	1.76	2.02	2.21	2.26	2.15
TWIN ISLAND	2.07	2.09	2.07	2.03	1.95	1.77	1.58	1.51	1.55	1.58	1.56	1.55	1.58	1.63	1.68	1.74	1.76	1.74	1.72	1.79	1.97	2.11	2.17	2.13
FREDERICK PT	2.15	2.23	2.22	2.18	2.05	1.84	1.60	1.46	1.46	1.49	1.52	1.59	1.70	1.80	1.85	1.88	1.89	1.86	1.81	1.81	1.91	2.02	2.07	2.07
POLL ISLAND	2.21	2.32	2.34	2.25	2.07	1.83	1.59	1.43	1.40	1.48	1.60	1.74	1.85	1.92	1.95	1.93	1.89	1.83	1.80	1.81	1.87	1.97	2.04	2.09
COCONUT IS.	2.45	2.55	2.52	2.36	2.11	1.84	1.62	1.46	1.39	1.45	1.62	1.84	2.02	2.14	2.19	2.17	2.10	1.99	1.91	1.86	1.86	1.90	2.02	2.15
STEPHENS IS.	2.38	2.42	2.36	2.22	2.02	1.81	1.64	1.55	1.51	1.53	1.63	1.80	1.96	2.07	2.11	2.10	2.07	2.01	1.98	1.97	1.97	1.96	1.98	2.02
MONDAY 28 AUGUST 2017																								
BOOBY ISLAND	2.56	2.11	1.73	1.45	1.30	1.39	1.69	2.10	2.50	2.79	2.88	2.74	2.42	2.04	1.72	1.55	1.53	1.72	2.10	2.56	2.99	3.29	3.36	3.16
GOODS ISLAND	2.40	2.02	1.69	1.41	1.20	1.13	1.32	1.70	2.11	2.42	2.56	2.48	2.20	1.86	1.58	1.40	1.34	1.44	1.73	2.17	2.61	2.94	3.06	2.94
TURTLE HEAD	2.08	1.80	1.50	1.24	1.05	0.97	1.08	1.39	1.75	2.01	2.11	2.03	1.83	1.59	1.37	1.21	1.16	1.25	1.49	1.86	2.27	2.57	2.67	2.57
NARDANA PATC	2.02	1.78	1.57	1.40	1.31	1.25	1.27	1.42	1.68	1.89	1.98	1.92	1.75	1.55	1.39	1.30	1.32	1.43	1.61	1.87	2.18	2.45	2.56	2.47
INCE POINT	1.96	1.76	1.57	1.43	1.34	1.28	1.27	1.38	1.60	1.79	1.87	1.81	1.65	1.50	1.37	1.31	1.35	1.45	1.59	1.81	2.10	2.36	2.46	2.38
TWIN ISLAND	2.05	1.92	1.77	1.66	1.59	1.55	1.51	1.51	1.59	1.70	1.75	1.72	1.64	1.58	1.55	1.57	1.65	1.74	1.83	1.97	2.15	2.32	2.38	2.32
FREDERICK PT	2.03	1.98	1.89	1.82	1.77	1.68	1.60	1.56	1.59	1.66	1.68	1.66	1.64	1.65	1.68	1.73	1.81	1.88	1.96	2.06	2.17	2.27	2.28	2.20
POLL ISLAND	2.09	2.07	2.02	1.95	1.86	1.75	1.63	1.57	1.56	1.61	1.68	1.74	1.78	1.78	1.77	1.76	1.79	1.84	1.90	2.01	2.13	2.22	2.24	2.20
COCONUT IS.	2.25	2.27	2.22	2.13	2.00	1.85	1.73	1.65	1.60	1.60	1.64	1.73	1.84	1.92	1.98	2.04	2.08	2.11	2.13	2.15	2.18	2.18	2.17	2.16
STEPHENS IS.	2.08	2.10	2.09	2.04	1.97	1.89	1.81	1.75	1.70	1.65	1.62	1.64	1.72	1.82	1.92	2.01	2.09	2.15	2.20	2.24	2.24	2.19	2.09	1.98
TUESDAY 29 AUGUST 2017																								
BOOBY ISLAND	2.77	2.30	1.87	1.50	1.23	1.14	1.30	1.64	2.06	2.46	2.73	2.81	2.67	2.39	2.07	1.84	1.74	1.80	2.06	2.44	2.85	3.18	3.34	3.27
GOODS ISLAND	2.61	2.17	1.76	1.41	1.11	0.95	1.00	1.29	1.71	2.13	2.42	2.53	2.41	2.14	1.84	1.62	1.50	1.54	1.75	2.11	2.51	2.86	3.07	3.05
TURTLE HEAD	2.28	1.90	1.53	1.19	0.92	0.80	0.82	1.05	1.43	1.82	2.09	2.17	2.04	1.79	1.54	1.34	1.25	1.33	1.54	1.86	2.23	2.57	2.75	2.72
NARDANA PATC	2.20	1.86	1.52	1.23	1.04	0.98	1.03	1.20	1.48	1.78	1.99	2.04	1.92	1.70	1.49	1.33	1.28	1.38	1.60	1.88	2.20	2.49	2.66	2.62
INCE POINT	2.13	1.81	1.50	1.23	1.06	1.01	1.06	1.20	1.44	1.72	1.90	1.94	1.81	1.60	1.41	1.28	1.26	1.39	1.60	1.85	2.15	2.43	2.59	2.54
TWIN ISLAND	2.14	1.90	1.63	1.40	1.28	1.28	1.36	1.46	1.61	1.75	1.83	1.82	1.71	1.58	1.48	1.45	1.52	1.70	1.89	2.10	2.31	2.50	2.56	2.45
FREDERICK PT	2.05	1.86	1.66	1.53	1.49	1.50	1.52	1.58	1.68	1.78	1.80	1.73	1.63	1.56	1.52	1.57	1.69	1.87	2.04	2.22	2.39	2.50	2.48	2.33
POLL ISLAND	2.09	1.94	1.79	1.68	1.62	1.61	1.61	1.64	1.70	1.75	1.77	1.77	1.74	1.69	1.63	1.61	1.67	1.79	1.95	2.12	2.30	2.43	2.44	2.33
COCONUT IS.	2.13	2.06	1.96	1.88	1.84	1.80	1.79	1.80	1.80	1.78	1.73	1.70	1.70	1.71	1.75	1.83	1.98	2.13	2.27	2.38	2.46	2.46	2.37	2.24
STEPHENS IS.	1.89	1.83	1.81	1.83	1.86	1.89	1.90	1.90	1.87	1.78	1.68	1.59	1.55	1.58	1.68	1.85	2.04	2.20	2.34	2.44	2.48	2.41	2.26	2.05
WEDNESDAY 30 AUGUST 2017																								
BOOBY ISLAND	2.96	2.52	2.05	1.62	1.27	1.05	1.04	1.27	1.64	2.07	2.45	2.70	2.76	2.63	2.39	2.15	1.99	1.96	2.09	2.38	2.73	3.05	3.26	3.29
GOODS ISLAND	2.79	2.36	1.90	1.49	1.12	0.87	0.81	0.99	1.34	1.76	2.16	2.41	2.46	2.32	2.09	1.86	1.70	1.66	1.81	2.10	2.45	2.77	3.01	3.07
TURTLE HEAD	2.48	2.07	1.63	1.24	0.89	0.69	0.67	0.82	1.13	1.52	1.89	2.12	2.14	1.96	1.69	1.48	1.35	1.38	1.60	1.90	2.22	2.53	2.75	2.78
NARDANA PATC	2.37	1.99	1.59	1.21	0.90	0.77	0.82	1.01	1.29	1.61	1.89	2.03	1.99	1.81	1.58	1.39	1.29	1.35	1.58	1.89	2.22	2.52	2.71	2.71
INCE POINT	2.29	1.92	1.53	1.18	0.89	0.80	0.87	1.05	1.30	1.59	1.84	1.95	1.88	1.69	1.47	1.30	1.23	1.33	1.58	1.88	2.19	2.48	2.66	2.65
TWIN ISLAND	2.22	1.92	1.61	1.28	1.06	1.05	1.19	1.39	1.60	1.79	1.89	1.87	1.74	1.57	1.43	1.35	1.39	1.61	1.90	2.19	2.44	2.65	2.73	2.60
FREDERICK PT	2.11	1.85	1.56	1.33	1.25	1.31	1.42	1.56	1.73	1.87	1.91	1.80	1.62	1.48	1.39	1.39	1.53	1.78	2.07	2.33	2.55	2.69	2.68	2.49
POLL ISLAND	2.14	1.91	1.66	1.47	1.40	1.44	1.54	1.66	1.78	1.88	1.89	1.82	1.72	1.61	1.51	1.47	1.53	1.71	1.95	2.20	2.42	2.58	2.61	2.48
COCONUT IS.	2.10	1.93	1.76	1.65	1.65	1.71	1.80	1.90	1.98	1.98	1.89	1.75	1.62	1.54	1.52	1.60	1.79	2.06	2.31	2.53	2.68	2.71	2.61	2.39
STEPHENS IS.	1.83	1.66	1.57	1.61	1.71	1.84	1.94	2.01	2.01	1.92	1.76	1.59	1.46	1.40	1.46	1.64	1.91	2.18	2.41	2.58	2.66	2.61	2.44	2.16
THURSDAY 31 AUGUST 2017																								
BOOBY ISLAND	3.10	2.74	2.28	1.82	1.40	1.09	0.93	1.02	1.30	1.68	2.09	2.45	2.68	2.73	2.62	2.43	2.27	2.18	2.19	2.35	2.63	2.92	3.14	3.23
GOODS ISLAND	2.91	2.55	2.09	1.64	1.23	0.89	0.74	0.81	1.06	1.42	1.81	2.16	2.36	2.38	2.25	2.08	1.92	1.84	1.89	2.12	2.41	2.69	2.91	3.02
TURTLE HEAD	2.60	2.24	1.79	1.36	0.97	0.67	0.59	0.70	0.93	1.24	1.61	1.91	2.06	2.02	1.81	1.58	1.44	1.42	1.62	1.93	2.24	2.50	2.70	2.78
NARDANA PATC	2.49	2.12	1.70	1.29	0.91	0.66	0.67	0.87	1.16	1.46	1.74	1.93	1.96	1.84	1.64	1.45	1.32	1.33	1.55	1.89	2.24	2.53	2.74	2.79
INCE POINT	2.42	2.04	1.62	1.23	0.87	0.67	0.72	0.93	1.21	1.49	1.74	1.88	1.87	1.72	1.50	1.31	1.21	1.26	1.54	1.89	2.23	2.51	2.71	2.74
TWIN ISLAND	2.30	1.95	1.61	1.27	0.98	0.88	1.03	1.30	1.59	1.81	1.94	1.92	1.75	1.54	1.36	1.26	1.26	1.46	1.84	2.23	2.54	2.77	2.87	2.77
FREDERICK PT	2.19	1.86	1.54	1.23	1.08	1.13	1.32	1.53	1.74	1.93	2.00	1.88	1.64	1.40	1.27	1.23	1.34	1.62	2.00	2.37	2.65	2.84	2.86	2.67
POLL ISLAND	2.23	1.92	1.61	1.35	1.23	1.27	1.43	1.64	1.83	1.97	2.01	1.92	1.74	1.54	1.40	1.33	1.39	1.60	1.91	2.23	2.51	2.70	2.75	2.62
COCONUT IS.	2.14	1.87	1.62	1.47	1.46	1.59	1.77	1.96	2.12	2.17	2.07	1.87	1.63	1.44	1.33	1.36	1.56	1.90	2.26	2.59	2.82	2.92	2.84	2.58
STEPHENS IS.	1.86	1.58	1.40	1.40	1.55	1.76	1.95	2.08	2.13	2.06	1.87	1.63	1.41	1.27	1.26	1.41	1.73	2.09	2.41	2.65	2.79	2.79	2.61	2.31
	0000	0100	0200	0300	0400	0500	0600	0700	0800	0900	1000	1100	1200	1300	1400	1500	1600	1700	1800	1900	2000	2100	2200	2300

	0000	0100	0200	0300	0400	0500	0600	0700	0800	0900	1000	1100	1200	1300	1400	1500	1600	1700	1800	1900	2000	2100	2200	2300
FRIDAY 1 SEPTEMBER 2017																								
BOOBY ISLAND	3.16	2.90	2.52	2.06	1.61	1.23	0.96	0.90	1.05	1.35	1.72	2.12	2.47	2.68	2.72	2.64	2.52	2.41	2.36	2.39	2.56	2.80	3.01	3.13
GOODS ISLAND	2.95	2.68	2.29	1.85	1.41	1.02	0.77	0.75	0.90	1.16	1.48	1.84	2.14	2.29	2.29	2.21	2.11	2.03	2.02	2.16	2.39	2.63	2.82	2.94
TURTLE HEAD	2.65	2.36	1.94	1.52	1.12	0.76	0.59	0.64	0.82	1.06	1.34	1.64	1.86	1.94	1.84	1.65	1.49	1.45	1.60	1.93	2.24	2.47	2.64	2.74
NARDANA PATC	2.60	2.24	1.82	1.41	1.02	0.68	0.59	0.76	1.06	1.37	1.62	1.81	1.87	1.80	1.64	1.47	1.34	1.31	1.49	1.86	2.22	2.53	2.74	2.83
INCE POINT	2.53	2.15	1.73	1.33	0.95	0.66	0.63	0.84	1.13	1.43	1.66	1.79	1.80	1.67	1.49	1.31	1.19	1.20	1.44	1.86	2.23	2.53	2.73	2.80
TWIN ISLAND	2.44	2.01	1.63	1.30	1.00	0.81	0.91	1.21	1.55	1.83	1.98	1.97	1.79	1.52	1.29	1.16	1.14	1.29	1.68	2.17	2.57	2.83	2.96	2.91
FREDERICK PT	2.32	1.92	1.56	1.23	1.00	1.01	1.21	1.49	1.74	1.96	2.07	1.98	1.70	1.37	1.15	1.08	1.15	1.42	1.84	2.30	2.69	2.93	3.01	2.84
POLL ISLAND	2.34	1.98	1.60	1.30	1.13	1.14	1.32	1.58	1.85	2.05	2.12	2.03	1.81	1.53	1.30	1.19	1.24	1.46	1.81	2.21	2.57	2.80	2.88	2.76
COCONUT IS.	2.24	1.88	1.56	1.34	1.30	1.45	1.70	1.97	2.20	2.32	2.26	2.03	1.72	1.42	1.20	1.15	1.31	1.67	2.13	2.56	2.89	3.08	3.04	2.79
STEPHENS IS.	1.93	1.57	1.31	1.24	1.38	1.65	1.93	2.14	2.23	2.19	1.99	1.70	1.41	1.18	1.09	1.20	1.51	1.94	2.36	2.69	2.88	2.93	2.79	2.47
SATURDAY 2 SEPTEMBER 2017																								
BOOBY ISLAND	3.13	2.99	2.72	2.34	1.90	1.47	1.12	0.92	0.93	1.12	1.39	1.75	2.14	2.48	2.69	2.74	2.70	2.63	2.56	2.50	2.54	2.69	2.87	3.00
GOODS ISLAND	2.92	2.75	2.45	2.07	1.65	1.25	0.91	0.78	0.85	1.01	1.23	1.51	1.83	2.08	2.22	2.25	2.22	2.19	2.17	2.23	2.39	2.58	2.74	2.84
TURTLE HEAD	2.67	2.43	2.08	1.68	1.30	0.93	0.67	0.65	0.78	0.96	1.16	1.38	1.59	1.74	1.78	1.66	1.51	1.44	1.54	1.87	2.22	2.44	2.58	2.66
NARDANA PATC	2.70	2.36	1.95	1.55	1.17	0.81	0.61	0.72	1.00	1.31	1.57	1.72	1.77	1.70	1.59	1.46	1.34	1.29	1.41	1.77	2.18	2.50	2.73	2.84
INCE POINT	2.64	2.28	1.85	1.45	1.08	0.75	0.61	0.78	1.08	1.39	1.63	1.75	1.74	1.60	1.44	1.29	1.16	1.13	1.31	1.75	2.20	2.52	2.74	2.84
TWIN ISLAND	2.62	2.15	1.70	1.35	1.06	0.85	0.86	1.13	1.50	1.82	2.02	2.02	1.83	1.53	1.25	1.08	1.03	1.13	1.48	2.03	2.53	2.85	3.01	3.01
FREDERICK PT	2.48	2.04	1.61	1.27	1.00	0.95	1.13	1.43	1.74	1.98	2.12	2.06	1.79	1.40	1.08	0.94	0.97	1.20	1.64	2.15	2.64	2.97	3.10	3.00
POLL ISLAND	2.47	2.07	1.64	1.28	1.06	1.04	1.21	1.51	1.83	2.09	2.20	2.14	1.91	1.58	1.26	1.06	1.05	1.27	1.66	2.13	2.57	2.88	3.00	2.91
COCONUT IS.	2.40	1.97	1.56	1.27	1.18	1.32	1.61	1.94	2.23	2.42	2.42	2.20	1.86	1.48	1.15	0.99	1.08	1.43	1.93	2.44	2.88	3.17	3.21	3.00
STEPHENS IS.	2.05	1.61	1.27	1.12	1.22	1.52	1.88	2.17	2.33	2.32	2.14	1.82	1.45	1.14	0.96	1.00	1.28	1.74	2.25	2.66	2.94	3.05	2.95	2.64
SUNDAY 3 SEPTEMBER 2017																								
BOOBY ISLAND	3.06	3.01	2.86	2.59	2.22	1.80	1.38	1.07	0.93	1.00	1.16	1.41	1.77	2.18	2.52	2.72	2.79	2.79	2.74	2.65	2.57	2.61	2.72	2.84
GOODS ISLAND	2.86	2.76	2.56	2.27	1.92	1.53	1.15	0.91	0.89	0.97	1.09	1.26	1.51	1.79	2.04	2.18	2.26	2.29	2.29	2.31	2.41	2.54	2.65	2.73
TURTLE HEAD	2.64	2.47	2.19	1.84	1.48	1.14	0.83	0.74	0.82	0.93	1.06	1.21	1.36	1.49	1.61	1.62	1.51	1.41	1.45	1.74	2.16	2.40	2.50	2.56
NARDANA PATC	2.78	2.48	2.09	1.71	1.35	1.00	0.72	0.72	0.97	1.27	1.54	1.70	1.72	1.62	1.50	1.41	1.32	1.25	1.31	1.62	2.09	2.45	2.68	2.83
INCE POINT	2.74	2.41	1.98	1.59	1.23	0.90	0.68	0.76	1.06	1.36	1.62	1.76	1.74	1.57	1.37	1.24	1.13	1.06	1.16	1.56	2.10	2.48	2.71	2.84
TWIN ISLAND	2.77	2.33	1.83	1.44	1.14	0.92	0.87	1.10	1.47	1.81	2.05	2.10	1.91	1.57	1.23	1.02	0.93	0.97	1.25	1.81	2.42	2.82	3.04	3.08
FREDERICK PT	2.66	2.19	1.72	1.33	1.04	0.93	1.08	1.39	1.74	2.01	2.17	2.16	1.90	1.49	1.08	0.82	0.79	0.97	1.40	1.95	2.51	2.94	3.16	3.14
POLL ISLAND	2.62	2.19	1.71	1.29	1.03	0.98	1.13	1.43	1.79	2.11	2.28	2.26	2.04	1.67	1.28	0.98	0.88	1.05	1.45	1.98	2.51	2.91	3.12	3.07
COCONUT IS.	2.60	2.11	1.62	1.24	1.09	1.21	1.50	1.87	2.23	2.49	2.55	2.37	2.02	1.60	1.18	0.89	0.88	1.17	1.68	2.26	2.79	3.19	3.34	3.19
STEPHENS IS.	2.19	1.70	1.28	1.04	1.08	1.38	1.79	2.16	2.40	2.46	2.31	1.98	1.55	1.15	0.88	0.82	1.03	1.50	2.07	2.58	2.95	3.13	3.10	2.82
MONDAY 4 SEPTEMBER 2017																								
BOOBY ISLAND	2.93	2.96	2.92	2.78	2.52	2.17	1.75	1.34	1.06	0.98	1.05	1.17	1.42	1.81	2.24	2.59	2.78	2.87	2.88	2.80	2.65	2.56	2.59	2.66
GOODS ISLAND	2.77	2.72	2.60	2.41	2.16	1.84	1.47	1.14	1.01	1.03	1.06	1.11	1.25	1.48	1.78	2.03	2.21	2.32	2.37	2.38	2.42	2.51	2.57	2.61
TURTLE HEAD	2.57	2.47	2.26	1.98	1.65	1.33	1.03	0.86	0.91	0.98	1.03	1.11	1.20	1.29	1.40	1.50	1.49	1.40	1.37	1.56	2.01	2.36	2.45	2.47
NARDANA PATC	2.83	2.60	2.21	1.85	1.53	1.19	0.88	0.77	0.97	1.26	1.52	1.72	1.75	1.62	1.42	1.32	1.29	1.23	1.22	1.43	1.91	2.37	2.62	2.78
INCE POINT	2.81	2.55	2.12	1.73	1.39	1.06	0.80	0.77	1.04	1.35	1.61	1.80	1.81	1.62	1.34	1.17	1.10	1.02	1.04	1.33	1.90	2.40	2.66	2.82
TWIN ISLAND	2.89	2.49	1.98	1.55	1.23	0.98	0.89	1.08	1.45	1.80	2.08	2.20	2.06	1.68	1.26	0.97	0.86	0.83	1.01	1.52	2.21	2.75	3.03	3.14
FREDERICK PT	2.84	2.37	1.87	1.42	1.08	0.89	1.00	1.34	1.72	2.04	2.24	2.29	2.08	1.64	1.16	0.79	0.65	0.73	1.10	1.70	2.31	2.84	3.16	3.25
POLL ISLAND	2.79	2.34	1.83	1.35	1.01	0.91	1.05	1.36	1.75	2.11	2.34	2.37	2.18	1.82	1.37	0.97	0.75	0.82	1.18	1.74	2.35	2.87	3.18	3.22
COCONUT IS.	2.81	2.31	1.75	1.27	1.01	1.08	1.39	1.79	2.19	2.52	2.66	2.53	2.20	1.76	1.30	0.89	0.72	0.92	1.41	2.03	2.63	3.13	3.41	3.37
STEPHENS IS.	2.37	1.83	1.33	1.00	0.94	1.20	1.66	2.11	2.43	2.58	2.50	2.19	1.73	1.25	0.87	0.69	0.80	1.22	1.83	2.44	2.90	3.17	3.22	3.01
TUESDAY 5 SEPTEMBER 2017																								
BOOBY ISLAND	2.75	2.84	2.90	2.88	2.76	2.51	2.15	1.72	1.32	1.08	1.04	1.07	1.17	1.47	1.91	2.36	2.69	2.88	2.96	2.93	2.77	2.57	2.48	2.50
GOODS ISLAND	2.65	2.64	2.58	2.48	2.34	2.13	1.82	1.45	1.19	1.14	1.13	1.10	1.11	1.24	1.49	1.82	2.09	2.29	2.41	2.44	2.44	2.48	2.51	2.50
TURTLE HEAD	2.47	2.42	2.28	2.07	1.80	1.51	1.22	0.99	1.00	1.10	1.09	1.09	1.13	1.16	1.23	1.36	1.44	1.41	1.35	1.42	1.78	2.25	2.42	2.39
NARDANA PATC	2.84	2.69	2.34	1.96	1.68	1.39	1.07	0.87	0.96	1.26	1.52	1.72	1.82	1.71	1.46	1.26	1.23	1.23	1.19	1.28	1.66	2.20	2.55	2.72
INCE POINT	2.85	2.67	2.27	1.84	1.53	1.23	0.93	0.81	1.01	1.36	1.60	1.80	1.90	1.76	1.43	1.14	1.05	1.01	0.97	1.12	1.61	2.23	2.59	2.76
TWIN ISLAND	3.03	2.65	2.14	1.66	1.34	1.06	0.89	1.00	1.39	1.80	2.08	2.28	2.26	1.92	1.40	0.99	0.82	0.77	0.82	1.19	1.88	2.57	2.97	3.15
FREDERICK PT	3.05	2.57	2.03	1.54	1.15	0.89	0.88	1.21	1.65	2.04	2.30	2.40	2.30	1.90	1.35	0.88	0.61	0.58	0.81	1.37	2.05	2.65	3.08	3.29
POLL ISLAND	2.98	2.54	1.98	1.43	1.03	0.86	0.95	1.26	1.68	2.09	2.38	2.48	2.35	2.00	1.53	1.05	0.72	0.66	0.92	1.44	2.09	2.71	3.15	3.31
COCONUT IS.	3.02	2.52	1.95	1.38	0.98	0.94	1.23	1.67	2.11	2.50	2.74	2.71	2.40	1.96	1.48	1.00	0.67	0.69	1.11	1.74	2.39	2.97	3.39	3.50
STEPHENS IS.	2.57	2.01	1.45	1.02	0.84	1.01	1.46	1.99	2.41	2.65	2.67	2.43	1.98	1.44	0.97	0.67	0.63	0.93	1.52	2.20	2.77	3.14	3.29	3.18
WEDNESDAY 6 SEPTEMBER 2017																								
BOOBY ISLAND	2.54	2.64	2.78	2.88	2.89	2.77	2.52	2.14	1.69	1.30	1.11	1.07	1.07	1.21	1.59	2.08	2.53	2.83	2.99	3.02	2.90	2.64	2.42	2.34
GOODS ISLAND	2.50	2.51	2.49	2.48	2.42	2.33	2.14	1.81	1.46	1.28	1.24	1.18	1.10	1.11	1.27	1.58	1.92	2.20	2.40	2.49	2.47	2.44	2.45	2.41
TURTLE HEAD	2.37	2.33	2.23	2.10	1.91	1.66	1.39	1.15	1.07	1.21	1.23	1.14	1.13	1.13	1.14	1.24	1.38	1.42	1.38	1.38	1.57	2.03	2.36	2.34
NARDANA PATC	2.82	2.75	2.45	2.06	1.77	1.55	1.27	1.00	0.96	1.23	1.52	1.72	1.87	1.85	1.60	1.30	1.19	1.22	1.22	1.22	1.43	1.93	2.40	2.62
INCE POINT	2.85	2.75	2.41	1.96	1.63	1.38	1.09	0.88	0.96	1.31	1.61	1.79	1.95	1.92	1.63	1.25	1.04	1.02	0.99	1.01	1.33	1.95	2.46	2.67
TWIN ISLAND	3.15	2.86	2.32	1.78	1.41	1.16	0.92	0.90	1.24	1.73	2.07	2.29	2.40	2.22	1.71	1.16	0.84	0.78	0.77	0.94	1.49	2.25	2.81	3.08
FREDERICK PT	3.22	2.83	2.24	1.69	1.25	0.94	0.80	1.01	1.49	1.95	2.29	2.47	2.48	2.21	1.67	1.10	0.71	0.56	0.65	1.03	1.71	2.38	2.90	3.21
POLL ISLAND	3.17	2.77	2.19	1.58	1.08	0.82	0.84	1.12	1.56	2.02	2.39	2.56	2.50	2.22	1.76	1.23	0.80	0.60	0.72	1.14	1.77	2.44	2.99	3.29
COCONUT IS.	3.23	2.75	2.17	1.57	1.04	0.82	1.02	1.48	1.98	2.41	2.75	2.85	2.63	2.20	1.71	1.22	0.77	0.58	0.83	1.42	2.09	2.72	3.24	3.52
STEPHENS IS.	2.79	2.22	1.62	1.11	0.81	0.83	1.21	1.77	2.30	2.65	2.78	2.66	2.28	1.73	1.17	0.76	0.58	0.70	1.18	1.87	2.54	3.03	3.28	3.27
THURSDAY 7 SEPTEMBER 2017																								
BOOBY ISLAND	2.33	2.38	2.55	2.76	2.91	2.94	2.81	2.53	2.12	1.64	1.28	1.13	1.08	1.11	1.35	1.81	2.32	2.74	2.98	3.07	3.00	2.75	2.43	2.22
GOODS ISLAND	2.35	2.34	2.34	2.37	2.42	2.42	2.35	2.15	1.81	1.50	1.37	1.30	1.18	1.11	1.16	1.38	1.76	2.10	2.35	2.52	2.53	2.44	2.38	2.33
TURTLE HEAD	2.27	2.23	2.14	2.05	1.96	1.78	1.55	1.32	1.17	1.24	1.38	1.28	1.18	1.16	1.13	1.17	1.34	1.45	1.46	1.44	1.50	1.78	2.19	2.29
NARDANA PATC	2.74	2.76	2.54	2.15	1.82	1.64	1.44	1.18	1.02	1.16	1.48	1.70	1.85	1.94	1.80	1.47	1.24	1.23	1.28	1.26	1.33	1.64	2.14	2.46
INCE POINT	2.79	2.79	2.53	2.08	1.69	1.47	1.25	1.00	0.94	1.21	1.58	1.77	1.92	2.02	1.86	1.47	1.14	1.06	1.07	1.04	1.17	1.61	2.20	2.53
TWIN ISLAND	3.18	3.04	2.57	1.96	1.48	1.24	1.03	0.87	1.04	1.53	1.99	2.24	2.42	2.43	2.09	1.50	1.01	0.84	0.85	0.88	1.18	1.83	2.51	2.89
FREDERICK PT	3.28	3.05	2.51	1.88	1.37	1.02	0.82	0.85	1.25	1.77	2.19	2.45	2.54	2.45	2.04	1.45	0.94	0.68	0.67	0.86	1.37	2.05	2.63	3.02
POLL ISLAND	3.28	2.97	2.44	1.80	1.21	0.84	0.76	0.97	1.38	1.87	2.32	2.59	2.62	2.42	2.03	1.51	1.01	0.69	0.66	0.94	1.45	2.09	2.70	3.13
COCONUT IS.	3.40	2.97	2.40	1.81	1.22	0.82	0.83	1.23	1.77	2.26	2.66	2.91	2.84	2.47	1.99	1.51	1.03	0.67	0.67	1.10	1.76	2.40	2.96	3.36
STEPHENS IS.	2.99	2.47	1.84	1.28	0.88	0.74	0.96	1.47	2.07	2.55	2.80	2.81	2.56	2.08	1.50	0.99	0.68	0.63	0.91	1.49	2.19	2.79	3.15	3.26
FRIDAY 8 SEPTEMBER 2017																								
BOOBY ISLAND	2.15	2.12	2.23	2.50	2.77	2.96	2.98	2.83	2.52	2.07	1.59	1.28	1.16	1.12	1.23	1.59	2.11	2.60	2.95	3.11	3.09	2.88	2.52	2.18
GOODS ISLAND	2.23	2.15	2.13	2.17	2.30	2.41	2.45	2.39	2.17	1.82	1.54	1.42	1.31	1.20	1.17	1.29	1.61	2.01	2.31	2.52	2.60	2.51	2.34	2.23
TURTLE HEAD	2.18	2.11	2.03	1.92	1.90	1.85	1.69	1.49	1.33	1.28	1.43	1.46	1.29	1.21	1.19	1.18	1.30	1.51	1.59	1.58	1.57	1.67	1.94	2.17
NARDANA PATC	2.60	2.68	2.57	2.22	1.85	1.66	1.56	1.37	1.17	1.15	1.38	1.64	1.79	1.93	1.94	1.71	1.41	1.32	1.38	1.40	1.39	1.51	1.83	2.20
INCE POINT	2.66	2.73	2.60	2.19	1.75	1.50	1.38	1.17	1.02	1.11	1.46	1.73	1.86	2.00	2.01	1.74	1.38	1.18	1.20	1.19	1.19	1.40	1.85	2.28
TWIN ISLAND	3.07	3.08	2.78	2.20	1.62	1.28	1.14	0.98	0.96	1.28	1.78	2.12	2.32	2.45	2.35	1.91	1.37	1.03	0.99	1.02	1.12	1.50	2.09	2.57
FREDERICK PT	3.18	3.11	2.74	2.13	1.54	1.13	0.92	0.86	1.05	1.52	2.00	2.34	2.50	2.52	2.33	1.86	1.31	0.94	0.83	0.92	1.19	1.72	2.28	2.72
POLL ISLAND	3.26	3.09	2.66	2.07	1.43	0.94	0.75	0.86	1.19	1.65	2.14	2.50	2.64	2.55	2.26	1.83	1.34	0.93	0.77	0.89	1.25	1.76	2.33	2.81
COCONUT IS.	3.44	3.14	2.61	2.04	1.47	0.97	0.76	0.99	1.49	2.03	2.48	2.82	2.93	2.72	2.29	1.83	1.38	0.97	0.75	0.93	1.44	2.06	2.61	3.06
STEPHENS IS.	3.11	2.69	2.11	1.51	1.04	0.78	0.82	1.17	1.73	2.30	2.69	2.84	2.75	2.41	1.90	1.36	0.94	0.75	0.82	1.19	1.78	2.41	2.89	3.12
	0000	0100	0200	0300	0400	0500	0600	0700	0800	0900	1000	1100	1200	1300	1400	1500	1600	1700	1800	1900	2000	2100	2200	2300

	0000	0100	0200	0300	0400	0500	0600	0700	0800	0900	1000	1100	1200	1300	1400	1500	1600	1700	1800	1900	2000	2100	2200	2300
SATURDAY 9 SEPTEMBER 2017																								
BOOBY ISLAND	2.00	1.90	1.90	2.11	2.46	2.79	3.00	3.02	2.84	2.49	2.02	1.56	1.31	1.22	1.23	1.46	1.92	2.45	2.89	3.15	3.18	3.02	2.67	2.24
GOODS ISLAND	2.12	1.99	1.90	1.90	2.03	2.27	2.44	2.50	2.43	2.18	1.83	1.58	1.44	1.31	1.24	1.29	1.51	1.92	2.31	2.55	2.67	2.63	2.41	2.18
TURTLE HEAD	2.08	1.96	1.88	1.77	1.72	1.80	1.80	1.67	1.52	1.42	1.44	1.54	1.45	1.29	1.26	1.25	1.30	1.54	1.76	1.80	1.77	1.75	1.81	1.96
NARDANA PATC	2.38	2.48	2.48	2.25	1.88	1.65	1.60	1.54	1.38	1.27	1.33	1.54	1.70	1.82	1.93	1.88	1.65	1.50	1.54	1.61	1.59	1.58	1.67	1.89
INCE POINT	2.45	2.54	2.53	2.26	1.83	1.52	1.43	1.35	1.20	1.15	1.33	1.62	1.78	1.89	2.00	1.93	1.66	1.42	1.38	1.43	1.40	1.42	1.62	1.94
TWIN ISLAND	2.81	2.92	2.82	2.40	1.82	1.38	1.21	1.14	1.06	1.17	1.52	1.91	2.15	2.32	2.38	2.20	1.79	1.39	1.23	1.26	1.30	1.44	1.76	2.16
FREDERICK PT	2.95	2.98	2.80	2.35	1.77	1.29	1.04	0.97	1.03	1.32	1.75	2.12	2.36	2.45	2.42	2.18	1.74	1.33	1.12	1.13	1.26	1.54	1.96	2.35
POLL ISLAND	3.07	3.05	2.77	2.30	1.71	1.17	0.85	0.83	1.06	1.44	1.88	2.29	2.54	2.57	2.40	2.11	1.71	1.31	1.05	1.03	1.22	1.56	1.98	2.41
COCONUT IS.	3.29	3.17	2.76	2.24	1.73	1.24	0.89	0.88	1.23	1.74	2.21	2.60	2.84	2.83	2.55	2.15	1.76	1.39	1.08	1.01	1.27	1.75	2.25	2.67
STEPHENS IS.	3.09	2.82	2.34	1.78	1.28	0.94	0.83	0.98	1.38	1.92	2.42	2.72	2.79	2.63	2.28	1.80	1.35	1.04	0.95	1.09	1.46	1.98	2.50	2.84
SUNDAY 10 SEPTEMBER 2017																								
BOOBY ISLAND	1.91	1.73	1.64	1.70	2.00	2.43	2.81	3.03	3.04	2.83	2.45	1.98	1.57	1.36	1.32	1.43	1.78	2.30	2.79	3.16	3.30	3.18	2.86	2.40
GOODS ISLAND	2.01	1.85	1.70	1.61	1.67	1.94	2.28	2.49	2.57	2.47	2.19	1.84	1.59	1.44	1.35	1.35	1.49	1.84	2.29	2.61	2.77	2.77	2.58	2.25
TURTLE HEAD	1.96	1.79	1.68	1.58	1.49	1.57	1.77	1.82	1.74	1.64	1.57	1.57	1.56	1.41	1.32	1.31	1.36	1.54	1.87	2.06	2.06	1.99	1.91	1.84
NARDANA PATC	2.09	2.18	2.22	2.13	1.86	1.61	1.57	1.63	1.60	1.49	1.44	1.48	1.58	1.67	1.79	1.88	1.83	1.72	1.74	1.86	1.89	1.82	1.75	1.74
INCE POINT	2.16	2.24	2.29	2.18	1.86	1.54	1.43	1.47	1.42	1.33	1.35	1.49	1.65	1.74	1.86	1.94	1.86	1.69	1.63	1.70	1.72	1.65	1.64	1.71
TWIN ISLAND	2.43	2.58	2.61	2.42	1.99	1.55	1.30	1.28	1.27	1.27	1.41	1.67	1.91	2.08	2.22	2.25	2.08	1.80	1.59	1.57	1.62	1.64	1.71	1.86
FREDERICK PT	2.61	2.69	2.63	2.40	1.97	1.51	1.21	1.12	1.16	1.28	1.54	1.86	2.13	2.28	2.33	2.29	2.08	1.77	1.52	1.45	1.50	1.61	1.79	2.02
POLL ISLAND	2.73	2.83	2.70	2.39	1.95	1.47	1.08	0.93	1.03	1.29	1.63	1.99	2.28	2.43	2.40	2.26	2.02	1.73	1.47	1.34	1.39	1.56	1.79	2.05
COCONUT IS.	2.95	3.01	2.77	2.36	1.92	1.52	1.16	0.99	1.11	1.47	1.91	2.29	2.59	2.73	2.66	2.40	2.11	1.82	1.54	1.35	1.36	1.60	1.95	2.29
STEPHENS IS.	2.94	2.80	2.48	2.03	1.57	1.19	0.98	0.96	1.15	1.53	2.00	2.42	2.65	2.68	2.52	2.21	1.83	1.49	1.27	1.23	1.36	1.65	2.05	2.42
MONDAY 11 SEPTEMBER 2017																								
BOOBY ISLAND	1.95	1.63	1.44	1.37	1.51	1.91	2.40	2.81	3.05	3.05	2.82	2.43	1.98	1.63	1.47	1.50	1.72	2.15	2.66	3.10	3.36	3.36	3.09	2.64
GOODS ISLAND	1.95	1.72	1.52	1.37	1.32	1.50	1.91	2.31	2.56	2.63	2.51	2.20	1.85	1.60	1.46	1.43	1.52	1.79	2.22	2.64	2.89	2.94	2.78	2.44
TURTLE HEAD	1.79	1.63	1.46	1.34	1.24	1.26	1.51	1.80	1.91	1.89	1.80	1.70	1.61	1.50	1.38	1.36	1.41	1.57	1.88	2.23	2.38	2.33	2.17	1.95
NARDANA PATC	1.78	1.82	1.85	1.84	1.71	1.53	1.49	1.62	1.74	1.74	1.66	1.58	1.53	1.54	1.61	1.73	1.84	1.88	1.94	2.08	2.20	2.17	2.02	1.83
INCE POINT	1.83	1.88	1.91	1.90	1.76	1.52	1.41	1.49	1.59	1.58	1.53	1.50	1.53	1.58	1.66	1.78	1.87	1.88	1.88	1.97	2.06	2.02	1.89	1.75
TWIN ISLAND	2.02	2.13	2.20	2.17	1.98	1.68	1.45	1.40	1.46	1.49	1.50	1.56	1.68	1.81	1.95	2.08	2.13	2.08	1.98	1.94	1.98	1.98	1.91	1.82
FREDERICK PT	2.22	2.31	2.29	2.21	2.01	1.70	1.43	1.30	1.33	1.40	1.49	1.64	1.83	2.01	2.12	2.20	2.21	2.11	1.97	1.87	1.85	1.86	1.84	1.84
POLL ISLAND	2.30	2.46	2.45	2.31	2.05	1.72	1.38	1.16	1.13	1.26	1.47	1.71	1.95	2.14	2.24	2.24	2.18	2.07	1.92	1.79	1.73	1.75	1.80	1.87
COCONUT IS.	2.54	2.66	2.59	2.34	2.03	1.73	1.47	1.26	1.20	1.34	1.63	1.95	2.24	2.45	2.55	2.49	2.35	2.18	2.01	1.83	1.70	1.69	1.81	1.99
STEPHENS IS.	2.63	2.63	2.47	2.19	1.84	1.50	1.25	1.11	1.11	1.26	1.57	1.97	2.32	2.53	2.57	2.48	2.26	1.99	1.74	1.57	1.51	1.55	1.71	1.96
TUESDAY 12 SEPTEMBER 2017																								
BOOBY ISLAND	2.13	1.67	1.34	1.15	1.13	1.37	1.83	2.36	2.81	3.06	3.06	2.82	2.44	2.03	1.72	1.63	1.74	2.05	2.51	2.98	3.34	3.49	3.34	2.94
GOODS ISLAND	2.02	1.66	1.39	1.18	1.04	1.08	1.41	1.91	2.36	2.63	2.68	2.52	2.20	1.85	1.61	1.52	1.58	1.78	2.14	2.60	2.96	3.11	3.02	2.70
TURTLE HEAD	1.71	1.49	1.27	1.10	0.97	0.95	1.14	1.53	1.89	2.06	2.04	1.92	1.74	1.57	1.43	1.38	1.43	1.59	1.88	2.25	2.57	2.66	2.53	2.23
NARDANA PATC	1.65	1.53	1.47	1.44	1.40	1.35	1.36	1.51	1.75	1.90	1.90	1.80	1.64	1.49	1.44	1.52	1.69	1.88	2.07	2.26	2.45	2.52	2.38	2.11
INCE POINT	1.63	1.55	1.51	1.50	1.46	1.39	1.35	1.44	1.64	1.76	1.75	1.67	1.54	1.46	1.46	1.56	1.72	1.89	2.05	2.20	2.35	2.40	2.26	2.00
TWIN ISLAND	1.75	1.72	1.72	1.74	1.73	1.65	1.56	1.54	1.62	1.70	1.70	1.64	1.57	1.57	1.64	1.79	1.97	2.14	2.24	2.31	2.35	2.35	2.24	2.02
FREDERICK PT	1.87	1.90	1.89	1.87	1.84	1.76	1.63	1.53	1.53	1.57	1.57	1.56	1.58	1.69	1.83	1.98	2.14	2.26	2.31	2.31	2.27	2.20	2.07	1.89
POLL ISLAND	1.95	2.03	2.08	2.05	1.97	1.82	1.64	1.47	1.37	1.36	1.43	1.53	1.65	1.79	1.93	2.06	2.16	2.23	2.26	2.24	2.17	2.09	1.99	1.88
COCONUT IS.	2.14	2.24	2.26	2.17	2.01	1.85	1.71	1.58	1.46	1.42	1.50	1.66	1.86	2.06	2.24	2.36	2.42	2.43	2.40	2.31	2.17	2.02	1.90	1.85
STEPHENS IS.	2.19	2.32	2.31	2.20	2.02	1.80	1.58	1.39	1.26	1.21	1.28	1.50	1.83	2.16	2.40	2.53	2.54	2.44	2.26	2.06	1.86	1.70	1.61	1.62
WEDNESDAY 13 SEPTEMBER 2017																								
BOOBY ISLAND	2.40	1.87	1.41	1.07	0.90	0.94	1.26	1.77	2.33	2.80	3.06	3.05	2.82	2.47	2.11	1.87	1.83	2.02	2.38	2.82	3.23	3.49	3.51	3.25
GOODS ISLAND	2.25	1.77	1.37	1.06	0.85	0.78	0.95	1.39	1.94	2.41	2.67	2.69	2.50	2.18	1.87	1.66	1.64	1.79	2.09	2.50	2.91	3.18	3.22	2.99
TURTLE HEAD	1.86	1.48	1.16	0.92	0.74	0.68	0.80	1.13	1.60	2.00	2.18	2.13	1.94	1.69	1.48	1.38	1.42	1.59	1.88	2.24	2.59	2.83	2.85	2.58
NARDANA PATC	1.77	1.43	1.20	1.07	1.02	1.05	1.15	1.36	1.63	1.90	2.04	2.00	1.83	1.58	1.39	1.34	1.47	1.74	2.06	2.37	2.62	2.76	2.73	2.46
INCE POINT	1.69	1.40	1.21	1.11	1.08	1.11	1.20	1.36	1.59	1.82	1.92	1.86	1.69	1.47	1.33	1.33	1.49	1.75	2.06	2.34	2.56	2.68	2.63	2.35
TWIN ISLAND	1.74	1.48	1.32	1.28	1.32	1.42	1.53	1.64	1.75	1.86	1.88	1.79	1.62	1.44	1.38	1.47	1.70	2.00	2.31	2.55	2.69	2.71	2.59	2.31
FREDERICK PT	1.71	1.57	1.49	1.47	1.53	1.62	1.70	1.74	1.76	1.77	1.71	1.60	1.46	1.40	1.47	1.66	1.92	2.21	2.46	2.64	2.69	2.61	2.39	2.09
POLL ISLAND	1.77	1.69	1.66	1.69	1.73	1.76	1.76	1.73	1.67	1.59	1.52	1.48	1.46	1.48	1.56	1.73	1.97	2.21	2.43	2.57	2.61	2.52	2.32	2.07
COCONUT IS.	1.84	1.84	1.86	1.86	1.86	1.86	1.86	1.85	1.78	1.67	1.56	1.51	1.53	1.63	1.81	2.04	2.28	2.48	2.64	2.70	2.65	2.48	2.22	1.94
STEPHENS IS.	1.72	1.87	2.00	2.06	2.06	2.01	1.90	1.74	1.55	1.35	1.20	1.17	1.32	1.63	2.01	2.35	2.60	2.71	2.70	2.58	2.35	2.06	1.76	1.52
THURSDAY 14 SEPTEMBER 2017																								
BOOBY ISLAND	2.76	2.19	1.66	1.19	0.84	0.70	0.83	1.20	1.73	2.29	2.77	3.04	3.04	2.83	2.53	2.23	2.05	2.06	2.28	2.64	3.04	3.37	3.53	3.45
GOODS ISLAND	2.55	2.03	1.53	1.09	0.76	0.60	0.64	0.92	1.41	1.96	2.42	2.66	2.64	2.45	2.18	1.91	1.76	1.80	2.05	2.40	2.79	3.12	3.29	3.22
TURTLE HEAD	2.14	1.67	1.22	0.86	0.60	0.49	0.54	0.79	1.20	1.68	2.07	2.22	2.11	1.87	1.59	1.39	1.35	1.52	1.84	2.21	2.56	2.84	2.98	2.88
NARDANA PATC	2.05	1.59	1.17	0.86	0.70	0.71	0.88	1.16	1.49	1.80	2.03	2.10	1.98	1.74	1.46	1.27	1.27	1.51	1.92	2.34	2.69	2.92	2.97	2.80
INCE POINT	1.95	1.51	1.12	0.85	0.73	0.77	0.96	1.22	1.51	1.78	1.96	1.98	1.82	1.57	1.32	1.17	1.23	1.51	1.93	2.34	2.67	2.87	2.91	2.71
TWIN ISLAND	1.93	1.50	1.14	0.93	0.91	1.07	1.35	1.63	1.86	2.00	2.03	1.92	1.70	1.44	1.23	1.18	1.36	1.74	2.21	2.62	2.91	3.02	2.93	2.63
FREDERICK PT	1.75	1.43	1.18	1.10	1.18	1.37	1.61	1.82	1.97	2.01	1.91	1.69	1.44	1.24	1.15	1.27	1.59	2.00	2.43	2.78	3.00	3.01	2.78	2.38
POLL ISLAND	1.79	1.54	1.35	1.30	1.40	1.56	1.73	1.87	1.93	1.89	1.74	1.56	1.40	1.28	1.23	1.34	1.63	2.02	2.40	2.73	2.93	2.94	2.73	2.37
COCONUT IS.	1.71	1.54	1.47	1.50	1.60	1.75	1.91	2.04	2.08	1.99	1.79	1.56	1.36	1.28	1.35	1.59	1.94	2.33	2.68	2.94	3.04	2.94	2.64	2.24
STEPHENS IS.	1.39	1.41	1.57	1.78	1.97	2.10	2.14	2.09	1.92	1.64	1.33	1.08	0.98	1.09	1.45	1.94	2.42	2.77	2.97	3.01	2.86	2.54	2.11	1.67
FRIDAY 15 SEPTEMBER 2017																								
BOOBY ISLAND	3.12	2.60	2.04	1.51	1.03	0.69	0.60	0.79	1.18	1.70	2.25	2.73	3.01	3.03	2.85	2.61	2.39	2.24	2.26	2.47	2.81	3.15	3.40	3.47
GOODS ISLAND	2.88	2.37	1.84	1.33	0.87	0.56	0.48	0.63	0.97	1.45	1.96	2.38	2.59	2.57	2.41	2.20	1.99	1.89	2.01	2.30	2.64	2.96	3.20	3.26
TURTLE HEAD	2.49	1.97	1.46	0.99	0.61	0.39	0.39	0.56	0.89	1.29	1.72	2.06	2.15	1.99	1.73	1.47	1.30	1.37	1.72	2.13	2.49	2.77	2.95	2.98
NARDANA PATC	2.39	1.87	1.36	0.91	0.56	0.44	0.60	0.93	1.32	1.67	1.94	2.08	2.04	1.84	1.58	1.33	1.16	1.25	1.67	2.18	2.63	2.96	3.11	3.04
INCE POINT	2.28	1.77	1.27	0.84	0.54	0.48	0.68	1.02	1.39	1.71	1.93	2.01	1.90	1.66	1.39	1.15	1.03	1.20	1.67	2.20	2.64	2.95	3.08	2.98
TWIN ISLAND	2.19	1.70	1.21	0.81	0.61	0.72	1.07	1.50	1.87	2.11	2.18	2.05	1.78	1.47	1.18	0.99	1.02	1.37	1.96	2.53	2.97	3.23	3.24	2.98
FREDERICK PT	1.93	1.49	1.08	0.82	0.84	1.08	1.42	1.78	2.06	2.22	2.16	1.87	1.50	1.18	0.96	0.90	1.15	1.65	2.21	2.74	3.12	3.29	3.17	2.77
POLL ISLAND	1.97	1.57	1.22	1.02	1.06	1.28	1.58	1.87	2.08	2.16	2.04	1.76	1.46	1.20	1.02	1.00	1.22	1.67	2.20	2.69	3.06	3.23	3.13	2.76
COCONUT IS.	1.80	1.41	1.17	1.14	1.29	1.54	1.84	2.12	2.31	2.30	2.11	1.78	1.41	1.10	0.96	1.10	1.48	1.99	2.51	2.97	3.27	3.31	3.08	2.64
STEPHENS IS.	1.29	1.08	1.11	1.38	1.74	2.06	2.27	2.37	2.29	2.03	1.63	1.21	0.88	0.73	0.89	1.37	2.01	2.60	3.02	3.25	3.27	3.03	2.57	2.00
SATURDAY 16 SEPTEMBER 2017																								
BOOBY ISLAND	3.34	2.99	2.49	1.95	1.43	0.96	0.63	0.58	0.81	1.19	1.67	2.20	2.67	2.97	3.02	2.89	2.72	2.55	2.40	2.38	2.58	2.87	3.13	3.31
GOODS ISLAND	3.10	2.72	2.22	1.71	1.21	0.74	0.49	0.52	0.72	1.05	1.46	1.92	2.30	2.50	2.49	2.40	2.26	2.10	2.03	2.20	2.49	2.77	3.00	3.14
TURTLE HEAD	2.77	2.31	1.78	1.29	0.81	0.42	0.34	0.47	0.70	1.01	1.37	1.71	1.97	2.01	1.83	1.60	1.36	1.24	1.47	1.97	2.36	2.64	2.84	2.93
NARDANA PATC	2.71	2.20	1.66	1.17	0.69	0.35	0.38	0.71	1.13	1.54	1.85	2.01	2.02	1.87	1.66	1.42	1.20	1.09	1.35	1.92	2.45	2.86	3.13	3.18
INCE POINT	2.62	2.08	1.55	1.05	0.60	0.32	0.44	0.81	1.23	1.62	1.90	2.01	1.94	1.72	1.46	1.21	1.00	0.94	1.30	1.93	2.48	2.87	3.13	3.15
TWIN ISLAND	2.49	1.93	1.41	0.91	0.52	0.45	0.78	1.29	1.78	2.16	2.32	2.23	1.91	1.51	1.18	0.92	0.78	0.95	1.55	2.28	2.87	3.26	3.43	3.29
FREDERICK PT	2.22	1.68	1.18	0.75	0.57	0.77	1.18	1.64	2.05	2.33	2.39	2.15	1.69	1.23	0.88	0.69	0.73	1.17	1.83	2.51	3.06	3.40	3.45	3.16
POLL ISLAND	2.25	1.73	1.26	0.91	0.80	0.98	1.35	1.76	2.11	2.33	2.33	2.07	1.66	1.25	0.94	0.78	0.86	1.23	1.84	2.48	3.02	3.35	3.42	3.15
COCONUT IS.	2.08	1.50	1.04	0.84	0.96	1.27	1.67	2.08	2.43	2.57	2.43	2.09	1.63	1.15	0.77	0.68	0.97	1.53	2.16	2.78	3.29	3.54	3.44	3.04
STEPHENS IS.	1.45	0.99	0.78	0.93	1.37	1.88	2.28	2.52	2.59	2.43	2.03	1.50	1.01	0.64	0.52	0.79	1.44	2.21	2.86	3.28	3.48	3.41	3.04	2.43
	0000	0100	0200	0300	0400	0500	0600	0700	0800	0900	1000	1100	1200	1300	1400	1500	1600	1700	1800	1900	2000	2100	2200	2300

	0000	0100	0200	0300	0400	0500	0600	0700	0800	0900	1000	1100	1200	1300	1400	1500	1600	1700	1800	1900	2000	2100	2200	2300
SUNDAY 17 SEPTEMBER 2017																								
BOOBY ISLAND	3.35	3.21	2.90	2.45	1.95	1.44	0.97	0.65	0.65	0.87	1.20	1.64	2.16	2.64	2.95	3.03	2.96	2.85	2.67	2.46	2.42	2.58	2.80	3.00
GOODS ISLAND	3.13	2.94	2.57	2.13	1.67	1.16	0.72	0.56	0.66	0.84	1.10	1.45	1.85	2.20	2.41	2.46	2.44	2.35	2.19	2.16	2.34	2.56	2.75	2.91
TURTLE HEAD	2.86	2.58	2.10	1.63	1.17	0.67	0.37	0.47	0.66	0.86	1.12	1.39	1.64	1.85	1.86	1.70	1.49	1.27	1.24	1.67	2.19	2.46	2.65	2.78
NARDANA PATC	2.95	2.51	1.98	1.49	1.01	0.53	0.29	0.52	0.96	1.38	1.75	1.98	1.99	1.87	1.68	1.50	1.31	1.11	1.11	1.55	2.18	2.64	2.98	3.18
INCE POINT	2.90	2.40	1.85	1.36	0.88	0.42	0.28	0.61	1.07	1.48	1.84	2.02	1.98	1.77	1.50	1.28	1.06	0.88	0.96	1.54	2.21	2.67	3.00	3.18
TWIN ISLAND	2.84	2.22	1.65	1.16	0.66	0.35	0.50	1.04	1.62	2.09	2.40	2.42	2.13	1.67	1.24	0.94	0.70	0.65	1.05	1.85	2.61	3.13	3.44	3.48
FREDERICK PT	2.59	1.96	1.38	0.88	0.49	0.51	0.91	1.44	1.94	2.33	2.53	2.43	2.00	1.42	0.94	0.63	0.50	0.71	1.35	2.11	2.81	3.32	3.57	3.45
POLL ISLAND	2.62	1.99	1.41	0.95	0.69	0.73	1.08	1.57	2.05	2.40	2.54	2.40	1.99	1.47	1.00	0.70	0.62	0.84	1.38	2.11	2.79	3.30	3.53	3.44
COCONUT IS.	2.46	1.79	1.13	0.69	0.66	0.97	1.44	1.94	2.41	2.72	2.73	2.43	1.95	1.40	0.85	0.48	0.54	1.02	1.71	2.42	3.08	3.56	3.67	3.39
STEPHENS IS.	1.76	1.14	0.69	0.59	0.93	1.54	2.14	2.55	2.76	2.75	2.45	1.91	1.31	0.79	0.44	0.42	0.86	1.65	2.49	3.11	3.49	3.61	3.40	2.87
MONDAY 18 SEPTEMBER 2017																								
BOOBY ISLAND	3.15	3.20	3.11	2.88	2.48	2.01	1.51	1.03	0.74	0.77	0.94	1.21	1.63	2.16	2.65	2.97	3.07	3.05	2.95	2.71	2.43	2.37	2.48	2.63
GOODS ISLAND	2.98	2.93	2.77	2.47	2.12	1.69	1.19	0.81	0.75	0.84	0.95	1.14	1.43	1.78	2.14	2.37	2.48	2.51	2.42	2.26	2.26	2.38	2.50	2.61
TURTLE HEAD	2.78	2.64	2.36	1.93	1.52	1.08	0.60	0.49	0.72	0.86	0.99	1.19	1.37	1.55	1.74	1.74	1.60	1.41	1.23	1.37	1.92	2.29	2.42	2.54
NARDANA PATC	3.10	2.73	2.25	1.80	1.37	0.90	0.46	0.42	0.82	1.25	1.62	1.92	2.02	1.88	1.68	1.54	1.41	1.24	1.08	1.24	1.82	2.37	2.72	2.99
INCE POINT	3.08	2.67	2.12	1.64	1.21	0.73	0.35	0.45	0.93	1.36	1.72	2.01	2.06	1.86	1.56	1.34	1.17	0.97	0.85	1.13	1.84	2.41	2.76	3.03
TWIN ISLAND	3.16	2.56	1.92	1.42	0.94	0.47	0.35	0.77	1.41	1.95	2.35	2.54	2.38	1.93	1.40	1.04	0.78	0.57	0.68	1.32	2.20	2.85	3.27	3.49
FREDERICK PT	2.98	2.31	1.66	1.10	0.62	0.38	0.65	1.20	1.76	2.23	2.56	2.62	2.32	1.75	1.15	0.71	0.46	0.44	0.87	1.63	2.42	3.06	3.47	3.57
POLL ISLAND	3.00	2.34	1.65	1.08	0.71	0.60	0.83	1.32	1.89	2.37	2.64	2.66	2.36	1.82	1.23	0.76	0.53	0.59	0.98	1.64	2.42	3.07	3.47	3.55
COCONUT IS.	2.84	2.16	1.41	0.76	0.48	0.67	1.16	1.72	2.27	2.73	2.93	2.75	2.30	1.75	1.14	0.57	0.32	0.58	1.23	1.98	2.71	3.34	3.70	3.61
STEPHENS IS.	2.16	1.44	0.83	0.49	0.57	1.12	1.85	2.44	2.80	2.93	2.80	2.36	1.73	1.10	0.61	0.35	0.49	1.09	1.97	2.77	3.31	3.59	3.58	3.22
TUESDAY 19 SEPTEMBER 2017																								
BOOBY ISLAND	2.80	2.97	3.08	3.07	2.90	2.55	2.11	1.61	1.12	0.88	0.90	1.00	1.23	1.68	2.23	2.72	3.03	3.14	3.13	2.97	2.63	2.31	2.24	2.29
GOODS ISLAND	2.71	2.74	2.73	2.64	2.44	2.16	1.76	1.28	0.99	0.98	1.00	1.03	1.17	1.42	1.78	2.16	2.40	2.55	2.59	2.46	2.29	2.28	2.31	2.34
TURTLE HEAD	2.61	2.53	2.40	2.15	1.80	1.44	1.00	0.66	0.77	0.99	1.02	1.09	1.22	1.33	1.50	1.69	1.68	1.55	1.38	1.29	1.60	2.09	2.25	2.27
NARDANA PATC	3.10	2.86	2.42	2.01	1.66	1.28	0.82	0.53	0.72	1.16	1.52	1.82	2.02	1.96	1.71	1.54	1.48	1.38	1.22	1.15	1.48	2.05	2.45	2.71
INCE POINT	3.11	2.85	2.34	1.86	1.48	1.08	0.65	0.46	0.80	1.28	1.62	1.91	2.10	2.00	1.67	1.40	1.26	1.12	0.94	0.95	1.43	2.10	2.50	2.76
TWIN ISLAND	3.37	2.87	2.20	1.64	1.22	0.75	0.41	0.56	1.17	1.77	2.22	2.52	2.56	2.21	1.66	1.20	0.94	0.70	0.58	0.90	1.71	2.49	2.98	3.29
FREDERICK PT	3.27	2.66	1.97	1.36	0.84	0.45	0.47	0.95	1.56	2.09	2.47	2.69	2.59	2.11	1.48	0.93	0.59	0.42	0.57	1.18	1.98	2.70	3.21	3.49
POLL ISLAND	3.28	2.70	1.96	1.28	0.80	0.59	0.68	1.07	1.66	2.24	2.64	2.80	2.66	2.22	1.60	1.00	0.61	0.51	0.72	1.23	1.96	2.70	3.25	3.49
COCONUT IS.	3.15	2.51	1.78	1.02	0.50	0.46	0.88	1.47	2.05	2.59	2.97	2.98	2.63	2.10	1.52	0.89	0.41	0.36	0.82	1.55	2.29	2.97	3.49	3.65
STEPHENS IS.	2.57	1.81	1.12	0.61	0.44	0.75	1.44	2.18	2.71	2.97	2.99	2.72	2.18	1.52	0.94	0.54	0.42	0.72	1.44	2.30	3.00	3.41	3.55	3.38
WEDNESDAY 20 SEPTEMBER 2017																								
BOOBY ISLAND	2.38	2.57	2.81	3.00	3.07	2.94	2.63	2.21	1.69	1.23	1.04	1.03	1.08	1.33	1.82	2.38	2.85	3.12	3.21	3.14	2.88	2.45	2.14	2.06
GOODS ISLAND	2.39	2.44	2.49	2.56	2.56	2.46	2.23	1.84	1.41	1.22	1.18	1.13	1.11	1.21	1.48	1.87	2.24	2.49	2.64	2.63	2.44	2.26	2.20	2.15
TURTLE HEAD	2.34	2.34	2.24	2.17	1.97	1.67	1.36	1.00	0.88	1.11	1.20	1.15	1.17	1.24	1.31	1.52	1.69	1.66	1.55	1.42	1.46	1.85	2.12	2.10
NARDANA PATC	2.92	2.88	2.51	2.09	1.82	1.55	1.20	0.83	0.76	1.10	1.47	1.73	1.96	2.03	1.82	1.57	1.50	1.50	1.40	1.27	1.33	1.74	2.19	2.44
INCE POINT	2.96	2.90	2.48	1.98	1.64	1.34	0.98	0.67	0.75	1.21	1.58	1.82	2.05	2.11	1.85	1.50	1.32	1.26	1.13	1.02	1.20	1.76	2.25	2.50
TWIN ISLAND	3.38	3.08	2.46	1.83	1.41	1.04	0.64	0.52	0.95	1.60	2.07	2.41	2.60	2.45	1.96	1.42	1.10	0.93	0.74	0.76	1.29	2.08	2.66	3.00
FREDERICK PT	3.42	2.95	2.27	1.61	1.07	0.66	0.45	0.74	1.34	1.92	2.35	2.63	2.72	2.44	1.86	1.24	0.81	0.59	0.55	0.88	1.57	2.31	2.88	3.22
POLL ISLAND	3.40	2.97	2.29	1.54	0.95	0.65	0.64	0.91	1.42	2.03	2.54	2.82	2.82	2.54	2.02	1.38	0.85	0.60	0.66	1.00	1.57	2.27	2.90	3.28
COCONUT IS.	3.36	2.78	2.10	1.37	0.72	0.42	0.64	1.21	1.82	2.38	2.86	3.07	2.89	2.43	1.88	1.30	0.74	0.43	0.61	1.19	1.90	2.57	3.14	3.48
STEPHENS IS.	2.89	2.18	1.46	0.88	0.54	0.58	1.07	1.80	2.47	2.88	3.03	2.92	2.55	1.96	1.35	0.87	0.61	0.65	1.08	1.82	2.57	3.11	3.36	3.34
THURSDAY 21 SEPTEMBER 2017																								
BOOBY ISLAND	2.05	2.13	2.38	2.71	2.96	3.07	2.97	2.70	2.27	1.75	1.34	1.19	1.14	1.19	1.51	2.05	2.60	3.01	3.21	3.22	3.06	2.68	2.23	1.95
GOODS ISLAND	2.12	2.12	2.16	2.29	2.45	2.52	2.49	2.30	1.92	1.57	1.42	1.33	1.23	1.19	1.30	1.61	2.04	2.38	2.61	2.71	2.62	2.37	2.18	2.06
TURTLE HEAD	2.07	2.09	2.02	1.98	1.97	1.81	1.57	1.32	1.11	1.19	1.38	1.33	1.24	1.24	1.26	1.36	1.61	1.74	1.71	1.62	1.55	1.70	1.98	2.01
NARDANA PATC	2.63	2.72	2.52	2.11	1.82	1.67	1.46	1.17	0.97	1.10	1.45	1.70	1.88	2.01	1.94	1.68	1.52	1.55	1.57	1.49	1.42	1.58	1.94	2.20
INCE POINT	2.69	2.77	2.53	2.06	1.67	1.47	1.24	0.96	0.85	1.14	1.55	1.79	1.97	2.10	2.01	1.67	1.40	1.35	1.33	1.23	1.22	1.52	1.99	2.26
TWIN ISLAND	3.20	3.13	2.65	2.00	1.50	1.22	0.91	0.66	0.82	1.39	1.94	2.28	2.51	2.55	2.24	1.71	1.27	1.12	1.01	0.92	1.12	1.72	2.34	2.69
FREDERICK PT	3.35	3.11	2.52	1.84	1.26	0.86	0.61	0.65	1.12	1.73	2.22	2.52	2.68	2.62	2.21	1.61	1.10	0.82	0.75	0.85	1.30	1.95	2.54	2.91
POLL ISLAND	3.34	3.08	2.54	1.83	1.17	0.76	0.67	0.84	1.24	1.79	2.35	2.72	2.84	2.70	2.33	1.78	1.22	0.84	0.77	0.96	1.36	1.92	2.51	2.96
COCONUT IS.	3.40	2.94	2.33	1.67	1.03	0.57	0.56	0.98	1.59	2.16	2.66	2.99	3.00	2.68	2.19	1.67	1.16	0.74	0.65	1.00	1.61	2.23	2.77	3.17
STEPHENS IS.	3.04	2.47	1.79	1.18	0.78	0.64	0.87	1.44	2.12	2.66	2.94	2.96	2.75	2.32	1.77	1.27	0.94	0.83	1.00	1.49	2.14	2.73	3.08	3.16
FRIDAY 22 SEPTEMBER 2017																								
BOOBY ISLAND	1.83	1.79	1.92	2.25	2.64	2.95	3.07	2.99	2.72	2.29	1.80	1.47	1.33	1.28	1.40	1.79	2.34	2.84	3.16	3.26	3.16	2.86	2.41	1.99
GOODS ISLAND	1.94	1.86	1.82	1.91	2.15	2.38	2.51	2.52	2.35	2.00	1.72	1.57	1.44	1.33	1.30	1.47	1.85	2.26	2.55	2.72	2.73	2.53	2.24	2.03
TURTLE HEAD	1.89	1.83	1.77	1.71	1.76	1.81	1.70	1.53	1.37	1.34	1.50	1.54	1.41	1.32	1.30	1.32	1.50	1.76	1.86	1.82	1.75	1.74	1.87	1.93
NARDANA PATC	2.35	2.45	2.38	2.07	1.75	1.64	1.58	1.43	1.25	1.23	1.45	1.69	1.84	1.96	1.98	1.81	1.60	1.59	1.69	1.71	1.64	1.63	1.79	1.99
INCE POINT	2.41	2.51	2.43	2.07	1.66	1.46	1.37	1.21	1.08	1.17	1.51	1.78	1.91	2.03	2.05	1.85	1.55	1.43	1.49	1.48	1.43	1.50	1.78	2.04
TWIN ISLAND	2.89	2.96	2.71	2.14	1.57	1.26	1.11	0.91	0.88	1.23	1.78	2.16	2.38	2.50	2.39	2.00	1.53	1.28	1.26	1.22	1.25	1.55	2.04	2.39
FREDERICK PT	3.08	3.04	2.66	2.04	1.43	1.01	0.80	0.75	1.00	1.53	2.06	2.41	2.57	2.62	2.42	1.97	1.45	1.10	1.01	1.06	1.28	1.72	2.21	2.59
POLL ISLAND	3.13	3.01	2.63	2.05	1.41	0.92	0.74	0.86	1.17	1.62	2.13	2.55	2.76	2.73	2.49	2.09	1.60	1.18	1.01	1.09	1.36	1.74	2.19	2.60
COCONUT IS.	3.26	2.97	2.44	1.87	1.30	0.83	0.64	0.87	1.39	1.96	2.45	2.82	2.97	2.81	2.42	1.97	1.53	1.14	0.92	1.03	1.46	2.00	2.47	2.83
STEPHENS IS.	3.00	2.60	2.04	1.47	1.04	0.84	0.89	1.23	1.78	2.35	2.74	2.88	2.80	2.53	2.11	1.66	1.31	1.13	1.15	1.40	1.84	2.35	2.74	2.90
SATURDAY 23 SEPTEMBER 2017																								
BOOBY ISLAND	1.74	1.59	1.57	1.78	2.19	2.62	2.94	3.06	2.98	2.70	2.28	1.85	1.58	1.47	1.47	1.69	2.13	2.64	3.05	3.26	3.23	3.00	2.59	2.13
GOODS ISLAND	1.86	1.69	1.57	1.55	1.75	2.08	2.36	2.54	2.56	2.38	2.08	1.84	1.66	1.52	1.43	1.46	1.71	2.13	2.50	2.72	2.80	2.68	2.38	2.08
TURTLE HEAD	1.79	1.64	1.53	1.44	1.46	1.63	1.73	1.69	1.61	1.55	1.61	1.69	1.59	1.45	1.38	1.36	1.45	1.72	1.96	2.02	1.99	1.93	1.90	1.88
NARDANA PATC	2.09	2.15	2.13	1.94	1.65	1.51	1.56	1.57	1.50	1.45	1.53	1.70	1.80	1.88	1.93	1.87	1.71	1.64	1.76	1.88	1.89	1.84	1.82	1.86
INCE POINT	2.15	2.21	2.19	1.98	1.62	1.39	1.38	1.38	1.32	1.33	1.51	1.76	1.88	1.95	1.99	1.91	1.70	1.55	1.60	1.69	1.71	1.69	1.75	1.88
TWIN ISLAND	2.56	2.63	2.55	2.18	1.66	1.27	1.17	1.13	1.09	1.24	1.63	2.02	2.24	2.36	2.37	2.16	1.80	1.50	1.44	1.50	1.54	1.66	1.90	2.15
FREDERICK PT	2.75	2.76	2.58	2.14	1.60	1.15	0.95	0.94	1.07	1.42	1.87	2.26	2.45	2.50	2.44	2.18	1.79	1.43	1.28	1.34	1.48	1.71	2.02	2.30
POLL ISLAND	2.82	2.80	2.55	2.13	1.60	1.12	0.88	0.92	1.18	1.55	1.97	2.35	2.60	2.64	2.50	2.23	1.88	1.53	1.32	1.32	1.50	1.75	2.03	2.31
COCONUT IS.	2.99	2.86	2.46	1.96	1.48	1.08	0.84	0.90	1.27	1.79	2.27	2.63	2.83	2.80	2.55	2.18	1.82	1.50	1.27	1.25	1.48	1.87	2.27	2.56
STEPHENS IS.	2.83	2.57	2.16	1.69	1.29	1.07	1.04	1.21	1.57	2.04	2.45	2.69	2.72	2.58	2.31	1.97	1.66	1.47	1.42	1.52	1.75	2.08	2.41	2.60
SUNDAY 24 SEPTEMBER 2017																								
BOOBY ISLAND	1.75	1.51	1.37	1.41	1.71	2.17	2.61	2.93	3.04	2.95	2.66	2.26	1.90	1.70	1.63	1.72	2.02	2.47	2.91	3.21	3.29	3.13	2.77	2.30
GOODS ISLAND	1.83	1.61	1.41	1.28	1.35	1.68	2.08	2.40	2.59	2.60	2.41	2.13	1.89	1.71	1.59	1.55	1.67	2.01	2.41	2.71	2.85	2.81	2.56	2.20
TURTLE HEAD	1.73	1.51	1.35	1.21	1.15	1.32	1.59	1.75	1.80	1.79	1.79	1.82	1.76	1.59	1.47	1.42	1.46	1.66	1.97	2.17	2.22	2.18	2.07	1.92
NARDANA PATC	1.87	1.86	1.83	1.71	1.49	1.35	1.43	1.60	1.68	1.69	1.71	1.77	1.81	1.82	1.83	1.83	1.76	1.72	1.81	2.00	2.10	2.09	2.00	1.88
INCE POINT	1.93	1.92	1.89	1.76	1.50	1.29	1.30	1.43	1.51	1.55	1.63	1.77	1.86	1.87	1.89	1.87	1.77	1.66	1.69	1.84	1.95	1.96	1.91	1.86
TWIN ISLAND	2.26	2.27	2.22	2.03	1.67	1.32	1.18	1.24	1.31	1.42	1.63	1.90	2.11	2.21	2.23	2.15	1.96	1.73	1.63	1.72	1.83	1.90	1.98	2.05
FREDERICK PT	2.44	2.42	2.31	2.06	1.68	1.30	1.08	1.11	1.25	1.48	1.78	2.09	2.31	2.37	2.34	2.21	1.99	1.74	1.58	1.60	1.74	1.88	2.01	2.12
POLL ISLAND	2.49	2.51	2.36	2.06	1.68	1.30	1.05	1.03	1.24	1.55	1.88	2.19	2.41	2.48	2.41	2.24	2.02	1.78	1.62	1.60	1.71	1.87	2.03	2.15
COCONUT IS.	2.70	2.64	2.37	1.97	1.58	1.25	1.05	1.04	1.26	1.67	2.10	2.44	2.65	2.69	2.56	2.31	2.03	1.78	1.61	1.54	1.63	1.87	2.14	2.36
STEPHENS IS.	2.59	2.43	2.15	1.81	1.49	1.28	1.22	1.31	1.51	1.82	2.17	2.44	2.55	2.52	2.38	2.17	1.94	1.78	1.71	1.74	1.83	1.98	2.16	2.30
	0000	0100	0200	0300	0400	0500	0600	0700	0800	0900	1000	1100	1200	1300	1400	1500	1600	1700	1800	1900	2000	2100	2200	2300

	0000	0100	0200	0300	0400	0500	0600	0700	0800	0900	1000	1100	1200	1300	1400	1500	1600	1700	1800	1900	2000	2100	2200	2300
MONDAY 25 SEPTEMBER 2017																								
BOOBY ISLAND	1.86	1.53	1.29	1.19	1.33	1.71	2.19	2.63	2.93	3.03	2.92	2.62	2.26	1.96	1.81	1.81	2.00	2.35	2.76	3.11	3.29	3.24	2.95	2.50
GOODS ISLAND	1.86	1.58	1.33	1.12	1.06	1.27	1.71	2.14	2.48	2.66	2.63	2.42	2.15	1.90	1.73	1.66	1.71	1.93	2.31	2.66	2.88	2.91	2.74	2.38
TURTLE HEAD	1.71	1.44	1.20	1.02	0.91	0.99	1.30	1.66	1.89	2.01	2.02	1.99	1.91	1.73	1.56	1.48	1.49	1.64	1.93	2.23	2.39	2.41	2.31	2.08
NARDANA PATC	1.76	1.63	1.53	1.42	1.27	1.16	1.25	1.51	1.75	1.88	1.93	1.92	1.88	1.81	1.75	1.74	1.73	1.75	1.85	2.06	2.24	2.30	2.23	2.03
INCE POINT	1.79	1.68	1.58	1.48	1.31	1.15	1.17	1.38	1.61	1.76	1.83	1.86	1.87	1.83	1.78	1.77	1.75	1.72	1.77	1.94	2.12	2.19	2.14	1.98
TWIN ISLAND	2.04	1.96	1.85	1.72	1.53	1.31	1.20	1.29	1.46	1.62	1.77	1.90	2.01	2.06	2.08	2.05	1.97	1.87	1.82	1.89	2.04	2.13	2.16	2.10
FREDERICK PT	2.17	2.11	1.98	1.83	1.60	1.37	1.21	1.24	1.42	1.62	1.81	1.99	2.14	2.22	2.21	2.15	2.05	1.93	1.84	1.86	1.97	2.07	2.11	2.08
POLL ISLAND	2.23	2.21	2.10	1.90	1.65	1.39	1.21	1.19	1.34	1.59	1.86	2.09	2.25	2.31	2.27	2.17	2.04	1.92	1.85	1.86	1.94	2.05	2.12	2.13
COCONUT IS.	2.45	2.40	2.20	1.92	1.62	1.38	1.24	1.23	1.36	1.63	1.96	2.26	2.45	2.52	2.47	2.34	2.16	2.00	1.89	1.84	1.87	1.97	2.11	2.23
STEPHENS IS.	2.33	2.22	2.04	1.82	1.61	1.46	1.41	1.46	1.57	1.74	1.95	2.17	2.32	2.37	2.33	2.24	2.13	2.03	1.98	1.98	2.00	2.02	2.06	2.09
TUESDAY 26 SEPTEMBER 2017																								
BOOBY ISLAND	2.03	1.62	1.31	1.10	1.07	1.31	1.75	2.25	2.68	2.96	3.03	2.88	2.59	2.27	2.03	1.95	2.03	2.28	2.63	2.97	3.22	3.29	3.11	2.72
GOODS ISLAND	1.98	1.62	1.30	1.04	0.88	0.95	1.31	1.80	2.26	2.59	2.72	2.64	2.41	2.13	1.89	1.76	1.77	1.92	2.22	2.58	2.85	2.97	2.88	2.59
TURTLE HEAD	1.78	1.44	1.12	0.89	0.74	0.73	0.98	1.41	1.83	2.10	2.22	2.20	2.07	1.88	1.67	1.54	1.53	1.65	1.90	2.21	2.46	2.56	2.51	2.29
NARDANA PATC	1.78	1.53	1.31	1.15	1.02	0.96	1.05	1.33	1.69	1.96	2.10	2.10	2.00	1.86	1.73	1.65	1.66	1.74	1.88	2.09	2.32	2.44	2.41	2.21
INCE POINT	1.77	1.54	1.34	1.19	1.07	0.99	1.02	1.26	1.59	1.86	2.00	2.01	1.94	1.83	1.73	1.67	1.67	1.73	1.83	2.00	2.22	2.35	2.33	2.16
TWIN ISLAND	1.96	1.76	1.55	1.40	1.28	1.20	1.19	1.31	1.54	1.75	1.91	1.99	1.99	1.97	1.93	1.92	1.92	1.92	1.96	2.06	2.21	2.31	2.30	2.19
FREDERICK PT	2.00	1.86	1.69	1.55	1.44	1.33	1.29	1.35	1.54	1.75	1.89	1.97	2.03	2.06	2.05	2.05	2.05	2.03	2.04	2.09	2.18	2.25	2.23	2.12
POLL ISLAND	2.08	1.97	1.84	1.68	1.54	1.41	1.33	1.34	1.47	1.67	1.87	2.03	2.12	2.14	2.10	2.05	2.00	1.98	1.99	2.05	2.15	2.23	2.24	2.17
COCONUT IS.	2.25	2.17	2.01	1.81	1.62	1.47	1.40	1.42	1.52	1.68	1.88	2.09	2.24	2.31	2.30	2.26	2.21	2.15	2.12	2.11	2.12	2.14	2.16	2.16
STEPHENS IS.	2.07	2.00	1.88	1.76	1.66	1.59	1.57	1.61	1.67	1.74	1.83	1.95	2.07	2.15	2.20	2.22	2.22	2.21	2.20	2.20	2.19	2.14	2.06	1.97
WEDNESDAY 27 SEPTEMBER 2017																								
BOOBY ISLAND	2.24	1.79	1.40	1.11	0.95	1.03	1.37	1.84	2.34	2.75	2.99	3.02	2.86	2.57	2.29	2.12	2.10	2.24	2.52	2.84	3.11	3.25	3.19	2.92
GOODS ISLAND	2.16	1.73	1.35	1.02	0.79	0.75	0.97	1.43	1.95	2.40	2.68	2.74	2.61	2.36	2.09	1.89	1.84	1.94	2.17	2.49	2.78	2.96	2.97	2.75
TURTLE HEAD	1.93	1.52	1.13	0.82	0.62	0.57	0.73	1.11	1.61	2.04	2.29	2.36	2.24	2.02	1.79	1.62	1.57	1.68	1.90	2.19	2.46	2.63	2.63	2.45
NARDANA PATC	1.89	1.54	1.21	0.96	0.80	0.76	0.87	1.15	1.54	1.92	2.16	2.22	2.12	1.94	1.75	1.62	1.60	1.70	1.88	2.11	2.35	2.53	2.54	2.37
INCE POINT	1.86	1.53	1.22	0.98	0.85	0.81	0.89	1.12	1.49	1.84	2.07	2.13	2.03	1.86	1.71	1.60	1.60	1.70	1.86	2.06	2.29	2.45	2.47	2.31
TWIN ISLAND	1.97	1.69	1.39	1.15	1.04	1.04	1.13	1.31	1.57	1.83	1.99	2.05	2.00	1.91	1.82	1.79	1.84	1.94	2.05	2.20	2.36	2.47	2.43	2.26
FREDERICK PT	1.94	1.71	1.47	1.31	1.25	1.25	1.30	1.44	1.64	1.86	1.96	1.97	1.94	1.90	1.88	1.90	1.98	2.08	2.18	2.28	2.38	2.43	2.36	2.17
POLL ISLAND	2.02	1.82	1.62	1.47	1.39	1.36	1.39	1.47	1.62	1.78	1.91	1.99	2.02	2.00	1.94	1.90	1.92	1.98	2.07	2.19	2.32	2.40	2.38	2.24
COCONUT IS.	2.11	1.98	1.81	1.66	1.57	1.53	1.55	1.62	1.71	1.80	1.89	1.97	2.04	2.08	2.08	2.11	2.16	2.23	2.29	2.34	2.38	2.35	2.27	2.15
STEPHENS IS.	1.88	1.78	1.70	1.66	1.65	1.67	1.71	1.76	1.79	1.80	1.79	1.80	1.85	1.91	2.01	2.12	2.23	2.31	2.37	2.41	2.39	2.30	2.14	1.94
THURSDAY 28 SEPTEMBER 2017																								
BOOBY ISLAND	2.49	2.01	1.57	1.21	0.96	0.89	1.07	1.47	1.96	2.44	2.82	3.02	3.01	2.82	2.56	2.33	2.23	2.27	2.45	2.72	2.98	3.16	3.20	3.04
GOODS ISLAND	2.37	1.91	1.47	1.09	0.79	0.65	0.76	1.11	1.61	2.12	2.52	2.72	2.71	2.54	2.29	2.07	1.94	1.97	2.15	2.42	2.70	2.89	2.97	2.86
TURTLE HEAD	2.11	1.67	1.23	0.85	0.58	0.48	0.58	0.88	1.33	1.82	2.20	2.38	2.35	2.14	1.89	1.70	1.61	1.69	1.91	2.18	2.44	2.63	2.69	2.56
NARDANA PATC	2.03	1.62	1.23	0.89	0.66	0.61	0.73	1.00	1.38	1.79	2.11	2.25	2.19	2.01	1.79	1.63	1.56	1.66	1.87	2.13	2.38	2.57	2.63	2.49
INCE POINT	1.98	1.59	1.21	0.89	0.69	0.66	0.78	1.02	1.37	1.75	2.04	2.16	2.09	1.90	1.70	1.55	1.52	1.64	1.86	2.11	2.34	2.52	2.57	2.43
TWIN ISLAND	1.99	1.67	1.33	1.02	0.86	0.90	1.07	1.31	1.60	1.87	2.03	2.06	1.97	1.84	1.72	1.66	1.71	1.90	2.12	2.32	2.50	2.62	2.59	2.37
FREDERICK PT	1.92	1.63	1.34	1.13	1.08	1.16	1.30	1.49	1.72	1.94	2.03	1.97	1.85	1.76	1.70	1.72	1.85	2.06	2.27	2.44	2.57	2.61	2.51	2.26
POLL ISLAND	2.02	1.75	1.48	1.29	1.23	1.28	1.40	1.57	1.75	1.90	1.99	1.99	1.93	1.86	1.78	1.75	1.80	1.94	2.12	2.30	2.45	2.54	2.51	2.33
COCONUT IS.	2.01	1.83	1.64	1.51	1.49	1.55	1.66	1.79	1.91	1.98	1.97	1.92	1.88	1.85	1.83	1.88	2.03	2.21	2.39	2.53	2.61	2.58	2.44	2.22
STEPHENS IS.	1.76	1.60	1.52	1.53	1.61	1.72	1.82	1.90	1.93	1.89	1.80	1.71	1.67	1.69	1.78	1.96	2.16	2.35	2.49	2.57	2.57	2.46	2.25	1.98
FRIDAY 29 SEPTEMBER 2017																								
BOOBY ISLAND	2.71	2.27	1.81	1.39	1.06	0.88	0.91	1.18	1.60	2.09	2.54	2.88	3.02	2.97	2.78	2.57	2.40	2.36	2.42	2.62	2.85	3.04	3.14	3.08
GOODS ISLAND	2.55	2.11	1.66	1.24	0.89	0.66	0.66	0.90	1.31	1.79	2.25	2.57	2.68	2.62	2.44	2.24	2.08	2.04	2.15	2.38	2.63	2.82	2.92	2.89
TURTLE HEAD	2.26	1.83	1.38	0.97	0.64	0.47	0.51	0.74	1.12	1.55	1.99	2.26	2.33	2.20	1.96	1.75	1.63	1.68	1.90	2.17	2.42	2.60	2.69	2.62
NARDANA PATC	2.16	1.74	1.32	0.93	0.63	0.52	0.63	0.91	1.27	1.65	1.98	2.18	2.18	2.03	1.81	1.62	1.53	1.60	1.84	2.13	2.41	2.61	2.69	2.59
INCE POINT	2.11	1.69	1.27	0.91	0.63	0.56	0.70	0.96	1.30	1.65	1.94	2.10	2.07	1.90	1.68	1.51	1.45	1.56	1.84	2.13	2.39	2.58	2.65	2.54
TWIN ISLAND	2.02	1.66	1.31	0.99	0.77	0.79	1.01	1.32	1.63	1.90	2.06	2.07	1.94	1.75	1.60	1.52	1.55	1.78	2.11	2.40	2.62	2.75	2.74	2.52
FREDERICK PT	1.93	1.60	1.28	1.02	0.95	1.07	1.29	1.54	1.79	2.01	2.09	1.99	1.78	1.60	1.52	1.52	1.66	1.94	2.27	2.54	2.72	2.78	2.68	2.40
POLL ISLAND	2.05	1.72	1.40	1.17	1.09	1.18	1.38	1.62	1.85	2.02	2.08	2.02	1.88	1.73	1.61	1.58	1.66	1.86	2.13	2.38	2.58	2.67	2.63	2.43
COCONUT IS.	1.97	1.72	1.49	1.36	1.37	1.52	1.72	1.93	2.10	2.17	2.11	1.96	1.79	1.65	1.59	1.63	1.82	2.11	2.41	2.65	2.80	2.80	2.64	2.35
STEPHENS IS.	1.70	1.48	1.37	1.39	1.54	1.74	1.92	2.04	2.07	2.00	1.85	1.67	1.53	1.49	1.56	1.75	2.04	2.33	2.57	2.71	2.74	2.63	2.39	2.05
SATURDAY 30 SEPTEMBER 2017																								
BOOBY ISLAND	2.86	2.51	2.09	1.65	1.26	0.99	0.88	1.01	1.33	1.74	2.20	2.61	2.90	3.00	2.92	2.76	2.60	2.49	2.46	2.55	2.73	2.91	3.03	3.05
GOODS ISLAND	2.67	2.30	1.88	1.45	1.07	0.77	0.68	0.81	1.10	1.50	1.92	2.31	2.55	2.60	2.51	2.37	2.23	2.14	2.18	2.35	2.56	2.74	2.85	2.86
TURTLE HEAD	2.37	1.98	1.55	1.14	0.78	0.53	0.51	0.68	0.98	1.34	1.72	2.04	2.19	2.17	1.98	1.76	1.63	1.64	1.86	2.15	2.38	2.56	2.65	2.63
NARDANA PATC	2.29	1.87	1.44	1.04	0.70	0.51	0.58	0.85	1.20	1.56	1.86	2.06	2.10	2.00	1.80	1.61	1.49	1.52	1.77	2.11	2.40	2.62	2.73	2.68
INCE POINT	2.23	1.80	1.37	0.99	0.67	0.52	0.65	0.93	1.27	1.60	1.86	2.01	2.00	1.86	1.65	1.46	1.37	1.44	1.75	2.11	2.40	2.62	2.72	2.64
TWIN ISLAND	2.13	1.69	1.32	1.00	0.76	0.72	0.95	1.31	1.67	1.95	2.10	2.09	1.92	1.68	1.48	1.37	1.38	1.59	2.00	2.41	2.69	2.86	2.87	2.68
FREDERICK PT	2.00	1.60	1.26	0.98	0.87	0.99	1.26	1.57	1.85	2.07	2.15	2.04	1.76	1.49	1.33	1.31	1.45	1.76	2.17	2.55	2.82	2.93	2.85	2.56
POLL ISLAND	2.10	1.72	1.36	1.10	1.00	1.09	1.33	1.64	1.93	2.13	2.18	2.09	1.88	1.64	1.45	1.38	1.48	1.73	2.08	2.42	2.69	2.81	2.77	2.55
COCONUT IS.	1.99	1.65	1.38	1.23	1.25	1.45	1.73	2.02	2.24	2.34	2.27	2.06	1.78	1.53	1.38	1.38	1.58	1.93	2.34	2.69	2.93	3.00	2.85	2.53
STEPHENS IS.	1.70	1.40	1.24	1.26	1.45	1.73	1.99	2.17	2.22	2.15	1.94	1.68	1.44	1.31	1.33	1.53	1.87	2.26	2.59	2.81	2.89	2.80	2.55	2.16
	0000	0100	0200	0300	0400	0500	0600	0700	0800	0900	1000	1100	1200	1300	1400	1500	1600	1700	1800	1900	2000	2100	2200	2300

	0000	0100	0200	0300	0400	0500	0600	0700	0800	0900	1000	1100	1200	1300	1400	1500	1600	1700	1800	1900	2000	2100	2200	2300
SUNDAY 1 OCTOBER 2017																								
BOOBY ISLAND	2.93	2.69	2.35	1.96	1.56	1.20	0.98	0.96	1.15	1.47	1.85	2.28	2.66	2.91	2.97	2.90	2.78	2.65	2.56	2.53	2.62	2.76	2.88	2.95
GOODS ISLAND	2.72	2.45	2.09	1.70	1.31	0.97	0.79	0.82	1.01	1.29	1.63	2.00	2.31	2.48	2.50	2.43	2.34	2.25	2.23	2.34	2.51	2.64	2.75	2.78
TURTLE HEAD	2.44	2.11	1.71	1.31	0.96	0.68	0.59	0.70	0.91	1.19	1.49	1.78	1.98	2.05	1.95	1.76	1.60	1.57	1.76	2.10	2.34	2.48	2.57	2.58
NARDANA PATC	2.42	2.01	1.59	1.19	0.84	0.58	0.58	0.83	1.17	1.52	1.79	1.95	1.99	1.91	1.77	1.59	1.45	1.42	1.64	2.03	2.37	2.61	2.75	2.74
INCE POINT	2.36	1.93	1.50	1.11	0.77	0.56	0.62	0.91	1.25	1.59	1.84	1.95	1.92	1.78	1.60	1.42	1.28	1.30	1.59	2.04	2.39	2.62	2.76	2.72
TWIN ISLAND	2.29	1.80	1.37	1.04	0.79	0.71	0.91	1.29	1.68	2.00	2.17	2.13	1.93	1.65	1.40	1.25	1.21	1.37	1.80	2.32	2.69	2.91	2.97	2.82
FREDERICK PT	2.13	1.67	1.28	0.98	0.83	0.94	1.23	1.58	1.90	2.14	2.23	2.11	1.79	1.44	1.18	1.10	1.20	1.54	2.00	2.47	2.84	3.03	3.01	2.73
POLL ISLAND	2.19	1.76	1.35	1.05	0.93	1.02	1.28	1.63	1.98	2.22	2.30	2.19	1.93	1.61	1.33	1.19	1.26	1.54	1.96	2.40	2.76	2.95	2.93	2.70
COCONUT IS.	2.09	1.65	1.30	1.11	1.13	1.36	1.70	2.06	2.35	2.49	2.44	2.20	1.85	1.49	1.22	1.15	1.32	1.71	2.19	2.65	3.00	3.16	3.06	2.73
STEPHENS IS.	1.74	1.36	1.13	1.12	1.33	1.68	2.03	2.28	2.39	2.32	2.09	1.75	1.42	1.18	1.12	1.28	1.65	2.12	2.56	2.87	3.02	2.97	2.72	2.31
MONDAY 2 OCTOBER 2017																								
BOOBY ISLAND	2.93	2.80	2.58	2.27	1.90	1.52	1.20	1.04	1.09	1.30	1.57	1.92	2.33	2.70	2.92	2.97	2.91	2.81	2.68	2.56	2.53	2.60	2.70	2.78
GOODS ISLAND	2.71	2.53	2.26	1.94	1.60	1.25	0.98	0.92	1.04	1.21	1.42	1.70	2.01	2.27	2.41	2.44	2.41	2.35	2.30	2.33	2.45	2.55	2.61	2.66
TURTLE HEAD	2.47	2.21	1.86	1.49	1.15	0.85	0.70	0.79	0.94	1.12	1.35	1.56	1.75	1.87	1.88	1.75	1.58	1.49	1.59	1.96	2.29	2.41	2.46	2.48
NARDANA PATC	2.53	2.15	1.74	1.37	1.01	0.72	0.62	0.83	1.17	1.50	1.78	1.93	1.93	1.82	1.69	1.57	1.43	1.34	1.47	1.86	2.29	2.56	2.73	2.78
INCE POINT	2.48	2.07	1.64	1.25	0.90	0.65	0.63	0.91	1.26	1.58	1.86	1.97	1.90	1.72	1.53	1.38	1.23	1.18	1.37	1.86	2.32	2.59	2.76	2.79
TWIN ISLAND	2.45	1.95	1.48	1.12	0.85	0.73	0.88	1.27	1.68	2.04	2.26	2.23	1.99	1.65	1.35	1.17	1.07	1.15	1.53	2.13	2.63	2.92	3.05	2.95
FREDERICK PT	2.28	1.79	1.34	1.00	0.80	0.87	1.19	1.58	1.95	2.22	2.35	2.24	1.89	1.47	1.11	0.93	0.96	1.24	1.77	2.32	2.78	3.07	3.14	2.94
POLL ISLAND	2.30	1.83	1.37	1.02	0.86	0.94	1.22	1.61	2.01	2.31	2.42	2.32	2.03	1.65	1.28	1.04	1.02	1.28	1.74	2.28	2.75	3.04	3.10	2.89
COCONUT IS.	2.25	1.73	1.27	1.00	1.00	1.25	1.64	2.06	2.42	2.63	2.61	2.38	1.99	1.55	1.16	0.96	1.06	1.44	1.98	2.52	2.99	3.26	3.25	2.94
STEPHENS IS.	1.82	1.36	1.04	0.96	1.17	1.58	2.03	2.37	2.55	2.53	2.30	1.90	1.48	1.12	0.94	1.01	1.37	1.91	2.46	2.88	3.11	3.14	2.92	2.49
TUESDAY 3 OCTOBER 2017																								
BOOBY ISLAND	2.84	2.83	2.73	2.54	2.26	1.92	1.55	1.25	1.14	1.24	1.41	1.63	1.99	2.40	2.76	2.95	2.99	2.95	2.83	2.64	2.47	2.44	2.49	2.55
GOODS ISLAND	2.65	2.55	2.37	2.15	1.89	1.58	1.26	1.08	1.13	1.24	1.34	1.50	1.73	2.01	2.25	2.38	2.45	2.44	2.37	2.32	2.38	2.46	2.47	2.49
TURTLE HEAD	2.42	2.25	1.98	1.66	1.33	1.03	0.82	0.87	1.05	1.15	1.28	1.43	1.57	1.68	1.76	1.73	1.60	1.45	1.44	1.73	2.16	2.35	2.36	2.36
NARDANA PATC	2.62	2.28	1.87	1.53	1.21	0.89	0.70	0.83	1.19	1.51	1.79	1.98	1.96	1.80	1.62	1.52	1.43	1.31	1.31	1.62	2.13	2.48	2.66	2.77
INCE POINT	2.60	2.21	1.77	1.40	1.07	0.76	0.65	0.88	1.28	1.60	1.87	2.05	1.99	1.76	1.50	1.34	1.22	1.10	1.16	1.58	2.16	2.52	2.70	2.81
TWIN ISLAND	2.61	2.11	1.61	1.23	0.93	0.74	0.83	1.23	1.70	2.06	2.33	2.40	2.17	1.74	1.35	1.13	1.01	0.97	1.22	1.82	2.48	2.87	3.07	3.08
FREDERICK PT	2.48	1.93	1.44	1.04	0.77	0.75	1.09	1.56	1.98	2.30	2.48	2.45	2.11	1.60	1.15	0.86	0.77	0.93	1.43	2.08	2.63	3.03	3.21	3.14
POLL ISLAND	2.47	1.95	1.42	1.00	0.79	0.83	1.12	1.56	2.02	2.38	2.56	2.50	2.21	1.78	1.32	0.97	0.84	1.00	1.44	2.04	2.63	3.05	3.22	3.10
COCONUT IS.	2.45	1.87	1.31	0.91	0.83	1.08	1.52	2.00	2.44	2.75	2.81	2.59	2.18	1.71	1.22	0.86	0.81	1.14	1.70	2.31	2.86	3.27	3.39	3.17
STEPHENS IS.	1.95	1.41	0.99	0.81	0.96	1.40	1.95	2.41	2.68	2.75	2.56	2.15	1.64	1.17	0.85	0.78	1.04	1.60	2.26	2.81	3.15	3.26	3.12	2.72
WEDNESDAY 4 OCTOBER 2017																								
BOOBY ISLAND	2.64	2.74	2.77	2.72	2.57	2.31	1.98	1.60	1.32	1.26	1.36	1.48	1.70	2.09	2.52	2.86	3.02	3.04	2.97	2.77	2.49	2.31	2.28	2.29
GOODS ISLAND	2.50	2.47	2.40	2.28	2.13	1.92	1.62	1.34	1.26	1.34	1.39	1.43	1.55	1.76	2.04	2.28	2.42	2.50	2.47	2.35	2.30	2.35	2.34	2.30
TURTLE HEAD	2.32	2.21	2.04	1.79	1.50	1.21	0.96	0.92	1.15	1.29	1.31	1.39	1.48	1.55	1.65	1.69	1.63	1.49	1.38	1.49	1.91	2.26	2.26	2.22
NARDANA PATC	2.69	2.39	1.98	1.64	1.39	1.09	0.82	0.82	1.16	1.54	1.80	2.03	2.09	1.91	1.65	1.48	1.44	1.34	1.24	1.37	1.83	2.32	2.56	2.70
INCE POINT	2.70	2.36	1.89	1.51	1.23	0.92	0.70	0.81	1.25	1.63	1.88	2.11	2.15	1.92	1.58	1.33	1.23	1.12	1.04	1.27	1.86	2.38	2.61	2.75
TWIN ISLAND	2.81	2.28	1.72	1.31	1.03	0.78	0.73	1.09	1.65	2.08	2.37	2.56	2.45	2.01	1.48	1.13	1.00	0.90	0.95	1.42	2.16	2.73	3.01	3.13
FREDERICK PT	2.74	2.13	1.56	1.11	0.79	0.64	0.87	1.42	1.94	2.34	2.58	2.65	2.44	1.90	1.32	0.91	0.70	0.71	1.04	1.71	2.38	2.89	3.18	3.24
POLL ISLAND	2.70	2.13	1.53	1.02	0.72	0.70	0.97	1.44	1.97	2.41	2.68	2.70	2.46	2.01	1.48	1.01	0.75	0.77	1.12	1.71	2.37	2.93	3.24	3.25
COCONUT IS.	2.68	2.08	1.45	0.91	0.67	0.85	1.33	1.88	2.39	2.80	2.99	2.85	2.45	1.94	1.41	0.93	0.67	0.83	1.36	2.02	2.63	3.15	3.44	3.36
STEPHENS IS.	2.14	1.53	1.01	0.70	0.73	1.13	1.75	2.35	2.75	2.92	2.84	2.48	1.92	1.35	0.90	0.67	0.76	1.22	1.92	2.61	3.09	3.31	3.28	2.96
THURSDAY 5 OCTOBER 2017																								
BOOBY ISLAND	2.35	2.50	2.68	2.79	2.79	2.65	2.41	2.06	1.66	1.40	1.38	1.45	1.54	1.82	2.26	2.69	2.99	3.11	3.07	2.91	2.60	2.25	2.08	2.04
GOODS ISLAND	2.29	2.30	2.31	2.32	2.27	2.19	2.00	1.70	1.47	1.46	1.50	1.48	1.49	1.61	1.84	2.14	2.37	2.51	2.56	2.45	2.28	2.21	2.20	2.13
TURTLE HEAD	2.19	2.10	2.00	1.86	1.64	1.39	1.14	0.99	1.15	1.44	1.46	1.43	1.48	1.51	1.57	1.67	1.68	1.58	1.45	1.39	1.61	2.05	2.18	2.08
NARDANA PATC	2.72	2.49	2.08	1.71	1.49	1.28	1.00	0.86	1.07	1.51	1.83	2.05	2.20	2.11	1.81	1.54	1.45	1.41	1.29	1.24	1.50	2.03	2.39	2.55
INCE POINT	2.77	2.50	2.03	1.59	1.33	1.09	0.82	0.77	1.12	1.62	1.91	2.12	2.28	2.16	1.80	1.43	1.26	1.19	1.06	1.07	1.48	2.10	2.46	2.61
TWIN ISLAND	3.01	2.53	1.89	1.37	1.10	0.87	0.69	0.88	1.46	2.03	2.38	2.62	2.69	2.39	1.81	1.28	1.04	0.96	0.87	1.07	1.70	2.42	2.84	3.04
FREDERICK PT	3.00	2.42	1.74	1.21	0.84	0.62	0.66	1.13	1.78	2.29	2.63	2.79	2.73	2.33	1.68	1.12	0.79	0.68	0.79	1.28	2.00	2.62	3.02	3.19
POLL ISLAND	2.94	2.39	1.72	1.11	0.70	0.58	0.77	1.23	1.82	2.37	2.74	2.87	2.72	2.33	1.78	1.21	0.80	0.67	0.86	1.34	2.00	2.65	3.11	3.27
COCONUT IS.	2.92	2.31	1.67	1.04	0.61	0.60	1.03	1.65	2.24	2.75	3.09	3.11	2.78	2.26	1.72	1.17	0.73	0.63	1.00	1.65	2.31	2.88	3.32	3.44
STEPHENS IS.	2.39	1.72	1.12	0.69	0.56	0.82	1.42	2.14	2.70	3.01	3.06	2.82	2.32	1.68	1.11	0.72	0.62	0.88	1.49	2.25	2.89	3.25	3.33	3.14
FRIDAY 6 OCTOBER 2017																								
BOOBY ISLAND	2.03	2.14	2.41	2.68	2.86	2.89	2.76	2.51	2.13	1.71	1.50	1.49	1.52	1.66	2.03	2.50	2.91	3.14	3.17	3.05	2.75	2.32	1.96	1.81
GOODS ISLAND	2.06	2.06	2.10	2.21	2.31	2.33	2.30	2.10	1.81	1.63	1.63	1.61	1.55	1.58	1.72	2.00	2.32	2.51	2.61	2.57	2.37	2.14	2.05	1.97
TURTLE HEAD	2.03	1.97	1.86	1.82	1.73	1.54	1.33	1.14	1.15	1.46	1.65	1.56	1.54	1.57	1.57	1.66	1.77	1.72	1.59	1.46	1.46	1.74	2.03	1.95
NARDANA PATC	2.65	2.56	2.19	1.77	1.52	1.40	1.21	0.99	1.02	1.40	1.81	2.04	2.23	2.29	2.07	1.73	1.54	1.50	1.43	1.29	1.32	1.66	2.10	2.33
INCE POINT	2.72	2.60	2.17	1.68	1.36	1.21	0.99	0.82	0.98	1.49	1.91	2.11	2.30	2.36	2.10	1.68	1.39	1.30	1.20	1.07	1.20	1.69	2.20	2.41
TWIN ISLAND	3.08	2.78	2.15	1.50	1.12	0.95	0.76	0.73	1.16	1.83	2.32	2.60	2.79	2.72	2.26	1.64	1.20	1.07	0.98	0.95	1.28	1.96	2.52	2.81
FREDERICK PT	3.13	2.72	2.03	1.37	0.92	0.67	0.59	0.84	1.47	2.11	2.56	2.82	2.90	2.71	2.16	1.50	1.03	0.81	0.78	0.99	1.57	2.23	2.73	2.99
POLL ISLAND	3.11	2.66	2.01	1.31	0.77	0.51	0.60	0.98	1.55	2.18	2.69	2.96	2.93	2.65	2.16	1.57	1.04	0.75	0.76	1.08	1.61	2.24	2.81	3.13
COCONUT IS.	3.14	2.56	1.91	1.28	0.72	0.47	0.71	1.32	1.99	2.57	3.03	3.26	3.10	2.64	2.09	1.54	1.01	0.67	0.76	1.27	1.93	2.52	3.02	3.31
STEPHENS IS.	2.66	1.99	1.32	0.80	0.52	0.58	1.04	1.76	2.47	2.95	3.16	3.09	2.73	2.13	1.49	0.97	0.68	0.71	1.10	1.78	2.50	3.02	3.24	3.19
SATURDAY 7 OCTOBER 2017																								
BOOBY ISLAND	1.74	1.76	1.98	2.37	2.73	2.96	3.00	2.88	2.60	2.18	1.78	1.61	1.59	1.64	1.87	2.31	2.78	3.13	3.27	3.18	2.92	2.49	1.99	1.65
GOODS ISLAND	1.85	1.78	1.80	1.94	2.18	2.35	2.44	2.42	2.21	1.93	1.79	1.75	1.67	1.64	1.71	1.91	2.24	2.53	2.66	2.68	2.52	2.21	1.95	1.81
TURTLE HEAD	1.85	1.80	1.70	1.64	1.69	1.65	1.50	1.34	1.26	1.41	1.72	1.75	1.64	1.64	1.65	1.67	1.83	1.91	1.80	1.65	1.53	1.55	1.76	1.82
NARDANA PATC	2.45	2.49	2.26	1.83	1.52	1.43	1.37	1.20	1.10	1.28	1.69	2.00	2.18	2.34	2.31	2.02	1.74	1.65	1.62	1.49	1.36	1.42	1.73	2.02
INCE POINT	2.53	2.57	2.30	1.80	1.40	1.25	1.16	0.99	0.96	1.29	1.80	2.09	2.25	2.41	2.36	2.02	1.65	1.48	1.41	1.26	1.18	1.37	1.80	2.12
TWIN ISLAND	2.96	2.89	2.43	1.75	1.20	0.98	0.90	0.78	0.94	1.50	2.12	2.48	2.72	2.84	2.64	2.12	1.57	1.27	1.21	1.10	1.14	1.52	2.07	2.45
FREDERICK PT	3.05	2.86	2.34	1.63	1.07	0.76	0.65	0.73	1.16	1.81	2.36	2.73	2.90	2.90	2.59	2.00	1.43	1.09	0.97	1.00	1.28	1.81	2.33	2.67
POLL ISLAND	3.13	2.83	2.29	1.61	0.98	0.57	0.51	0.77	1.26	1.88	2.47	2.89	3.02	2.89	2.53	2.02	1.45	1.02	0.86	0.99	1.34	1.84	2.38	2.79
COCONUT IS.	3.23	2.78	2.16	1.55	0.98	0.55	0.52	0.96	1.64	2.28	2.82	3.20	3.28	2.99	2.49	1.97	1.46	0.99	0.78	1.01	1.55	2.13	2.62	2.99
STEPHENS IS.	2.86	2.29	1.61	1.02	0.63	0.52	0.75	1.32	2.05	2.69	3.08	3.19	3.03	2.59	1.99	1.39	0.96	0.79	0.91	1.36	2.01	2.62	2.99	3.08
SUNDAY 8 OCTOBER 2017																								
BOOBY ISLAND	1.51	1.43	1.52	1.88	2.37	2.80	3.07	3.11	2.98	2.67	2.23	1.86	1.71	1.70	1.82	2.15	2.64	3.06	3.32	3.34	3.11	2.71	2.17	1.66
GOODS ISLAND	1.67	1.54	1.48	1.57	1.85	2.21	2.44	2.58	2.54	2.32	2.05	1.91	1.82	1.74	1.76	1.89	2.17	2.53	2.74	2.79	2.69	2.41	2.01	1.71
TURTLE HEAD	1.66	1.58	1.51	1.42	1.48	1.64	1.65	1.56	1.47	1.47	1.67	1.87	1.79	1.72	1.73	1.75	1.85	2.06	2.09	1.94	1.76	1.62	1.58	1.63
NARDANA PATC	2.15	2.25	2.20	1.88	1.52	1.41	1.45	1.42	1.31	1.32	1.56	1.88	2.08	2.24	2.36	2.27	2.02	1.87	1.86	1.78	1.60	1.47	1.49	1.66
INCE POINT	2.24	2.34	2.27	1.90	1.46	1.25	1.26	1.21	1.12	1.22	1.59	1.97	2.15	2.31	2.42	2.30	1.99	1.75	1.68	1.59	1.41	1.34	1.49	1.75
TWIN ISLAND	2.65	2.73	2.53	2.00	1.40	1.05	1.00	0.97	0.97	1.26	1.80	2.27	2.54	2.74	2.78	2.51	2.04	1.64	1.48	1.42	1.31	1.37	1.66	2.00
FREDERICK PT	2.80	2.76	2.48	1.92	1.31	0.91	0.77	0.81	1.02	1.50	2.06	2.50	2.76	2.87	2.80	2.44	1.93	1.50	1.29	1.24	1.28	1.53	1.92	2.25
POLL ISLAND	2.96	2.83	2.46	1.91	1.29	0.79	0.56	0.67	1.03	1.55	2.12	2.63	2.92	2.95	2.76	2.41	1.94	1.48	1.18	1.13	1.29	1.58	1.96	2.34
COCONUT IS.	3.11	2.87	2.35	1.80	1.29	0.83	0.58	0.75	1.28	1.92	2.49	2.95	3.22	3.17	2.82	2.37	1.93	1.48	1.11	1.03	1.31	1.77	2.20	2.56
STEPHENS IS.	2.91	2.50	1.93	1.33	0.87	0.64	0.66	0.99	1.57	2.24	2.79	3.09	3.13	2.91	2.48	1.93	1.43	1.11	1.01	1.17	1.58	2.11	2.56	2.80
	0000	0100	0200	0300	0400	0500	0600	0700	0800	0900	1000	1100	1200	1300	1400	1500	1600	1700	1800	1900	2000	2100	2200	2300

	0000	0100	0200	0300	0400	0500	0600	0700	0800	0900	1000	1100	1200	1300	1400	1500	1600	1700	1800	1900	2000	2100	2200	2300
MONDAY 9 OCTOBER 2017																								
BOOBY ISLAND	1.35	1.20	1.15	1.34	1.82	2.39	2.87	3.16	3.21	3.06	2.72	2.28	1.95	1.83	1.86	2.07	2.48	2.95	3.30	3.45	3.33	2.97	2.44	1.87
GOODS ISLAND	1.52	1.35	1.22	1.20	1.40	1.84	2.28	2.57	2.71	2.66	2.42	2.15	1.98	1.86	1.83	1.91	2.12	2.47	2.80	2.93	2.88	2.65	2.24	1.78
TURTLE HEAD	1.50	1.34	1.27	1.19	1.18	1.41	1.67	1.75	1.73	1.69	1.72	1.85	1.89	1.79	1.77	1.81	1.90	2.10	2.32	2.30	2.12	1.90	1.67	1.50
NARDANA PATC	1.79	1.88	1.92	1.79	1.52	1.35	1.44	1.57	1.57	1.53	1.58	1.75	1.93	2.07	2.22	2.31	2.25	2.13	2.11	2.11	1.97	1.75	1.55	1.45
INCE POINT	1.88	1.97	2.01	1.86	1.52	1.27	1.28	1.38	1.37	1.37	1.50	1.78	2.00	2.13	2.28	2.35	2.25	2.06	1.97	1.94	1.80	1.59	1.47	1.46
TWIN ISLAND	2.21	2.34	2.34	2.09	1.62	1.22	1.09	1.16	1.18	1.27	1.56	1.96	2.27	2.49	2.64	2.64	2.41	2.09	1.85	1.79	1.69	1.56	1.52	1.62
FREDERICK PT	2.42	2.44	2.36	2.06	1.58	1.15	0.95	0.97	1.10	1.35	1.75	2.17	2.50	2.67	2.74	2.66	2.36	1.99	1.71	1.60	1.55	1.54	1.65	1.84
POLL ISLAND	2.60	2.62	2.43	2.08	1.61	1.12	0.80	0.75	0.95	1.32	1.77	2.24	2.61	2.80	2.79	2.63	2.35	1.99	1.66	1.47	1.46	1.56	1.72	1.93
COCONUT IS.	2.78	2.74	2.42	1.97	1.55	1.17	0.87	0.80	1.07	1.57	2.11	2.57	2.92	3.08	2.97	2.68	2.34	2.00	1.63	1.37	1.35	1.56	1.87	2.14
STEPHENS IS.	2.78	2.55	2.15	1.67	1.22	0.91	0.79	0.88	1.21	1.73	2.30	2.75	2.98	3.00	2.80	2.43	1.99	1.61	1.36	1.29	1.40	1.69	2.06	2.36
TUESDAY 10 OCTOBER 2017																								
BOOBY ISLAND	1.38	1.08	0.92	0.93	1.23	1.79	2.42	2.94	3.23	3.28	3.11	2.76	2.34	2.04	1.95	2.06	2.34	2.77	3.20	3.47	3.51	3.26	2.78	2.19
GOODS ISLAND	1.45	1.21	1.02	0.90	0.97	1.33	1.89	2.39	2.71	2.84	2.75	2.49	2.20	1.99	1.90	1.94	2.09	2.39	2.77	3.03	3.08	2.91	2.54	2.05
TURTLE HEAD	1.36	1.15	1.00	0.92	0.90	1.05	1.45	1.79	1.95	1.96	1.92	1.89	1.90	1.84	1.78	1.81	1.92	2.10	2.38	2.57	2.52	2.30	1.99	1.64
NARDANA PATC	1.45	1.47	1.51	1.50	1.40	1.28	1.36	1.59	1.77	1.80	1.78	1.76	1.80	1.87	1.99	2.14	2.27	2.31	2.33	2.39	2.37	2.16	1.86	1.54
INCE POINT	1.52	1.55	1.59	1.59	1.46	1.28	1.26	1.45	1.60	1.63	1.64	1.69	1.81	1.91	2.04	2.18	2.28	2.28	2.25	2.26	2.22	2.02	1.75	1.49
TWIN ISLAND	1.74	1.84	1.91	1.88	1.68	1.41	1.25	1.32	1.44	1.49	1.56	1.73	1.95	2.15	2.33	2.47	2.52	2.42	2.27	2.17	2.11	1.95	1.73	1.53
FREDERICK PT	1.99	2.03	2.01	1.94	1.73	1.43	1.21	1.19	1.29	1.42	1.59	1.85	2.13	2.36	2.50	2.59	2.56	2.40	2.19	2.03	1.93	1.80	1.66	1.60
POLL ISLAND	2.14	2.24	2.20	2.04	1.77	1.45	1.14	0.99	1.05	1.25	1.54	1.87	2.19	2.45	2.59	2.62	2.55	2.39	2.16	1.96	1.82	1.75	1.72	1.71
COCONUT IS.	2.34	2.41	2.29	2.02	1.72	1.47	1.24	1.08	1.11	1.37	1.76	2.15	2.49	2.75	2.85	2.78	2.61	2.41	2.17	1.89	1.68	1.62	1.70	1.82
STEPHENS IS.	2.47	2.41	2.21	1.91	1.57	1.28	1.09	1.03	1.10	1.35	1.76	2.22	2.60	2.82	2.87	2.75	2.50	2.18	1.88	1.66	1.53	1.52	1.65	1.86
WEDNESDAY 11 OCTOBER 2017																								
BOOBY ISLAND	1.61	1.14	0.84	0.70	0.79	1.18	1.80	2.46	3.00	3.30	3.33	3.14	2.79	2.39	2.13	2.10	2.26	2.59	3.01	3.36	3.56	3.49	3.14	2.59
GOODS ISLAND	1.55	1.18	0.91	0.72	0.65	0.84	1.35	1.99	2.52	2.84	2.92	2.80	2.51	2.20	1.99	1.95	2.07	2.30	2.65	3.01	3.20	3.16	2.87	2.40
TURTLE HEAD	1.31	1.04	0.81	0.68	0.62	0.72	1.05	1.57	1.99	2.18	2.18	2.09	1.95	1.84	1.76	1.76	1.86	2.07	2.35	2.63	2.79	2.70	2.40	1.98
NARDANA PATC	1.29	1.15	1.09	1.09	1.10	1.13	1.24	1.50	1.83	2.02	2.04	1.96	1.82	1.74	1.75	1.88	2.07	2.29	2.46	2.59	2.66	2.57	2.28	1.88
INCE POINT	1.30	1.20	1.16	1.17	1.18	1.18	1.23	1.42	1.70	1.87	1.88	1.82	1.73	1.71	1.77	1.90	2.09	2.29	2.42	2.51	2.55	2.45	2.17	1.79
TWIN ISLAND	1.41	1.37	1.39	1.44	1.48	1.46	1.42	1.49	1.65	1.76	1.76	1.72	1.72	1.81	1.95	2.13	2.34	2.50	2.56	2.54	2.50	2.38	2.11	1.75
FREDERICK PT	1.60	1.60	1.58	1.60	1.62	1.57	1.49	1.46	1.53	1.61	1.63	1.66	1.78	1.96	2.14	2.32	2.49	2.59	2.58	2.48	2.36	2.17	1.91	1.63
POLL ISLAND	1.74	1.80	1.83	1.80	1.74	1.62	1.47	1.35	1.30	1.36	1.48	1.63	1.81	2.02	2.22	2.39	2.51	2.57	2.55	2.44	2.29	2.12	1.92	1.72
COCONUT IS.	1.92	1.98	1.98	1.90	1.77	1.66	1.57	1.47	1.39	1.41	1.56	1.79	2.04	2.28	2.49	2.62	2.67	2.66	2.59	2.42	2.19	1.95	1.77	1.67
STEPHENS IS.	2.04	2.11	2.08	1.98	1.83	1.65	1.48	1.35	1.25	1.24	1.37	1.66	2.05	2.40	2.66	2.80	2.80	2.67	2.44	2.18	1.91	1.67	1.51	1.48
THURSDAY 12 OCTOBER 2017																								
BOOBY ISLAND	1.98	1.42	0.96	0.66	0.56	0.73	1.19	1.84	2.51	3.04	3.34	3.35	3.14	2.80	2.44	2.23	2.24	2.45	2.78	3.15	3.44	3.55	3.40	2.99
GOODS ISLAND	1.85	1.34	0.94	0.65	0.49	0.52	0.85	1.45	2.11	2.63	2.92	2.95	2.79	2.48	2.18	2.00	2.03	2.21	2.51	2.86	3.15	3.27	3.15	2.77
TURTLE HEAD	1.50	1.08	0.75	0.52	0.41	0.45	0.70	1.17	1.74	2.19	2.37	2.31	2.12	1.89	1.73	1.67	1.76	1.98	2.27	2.57	2.82	2.92	2.78	2.38
NARDANA PATC	1.43	1.06	0.82	0.72	0.73	0.85	1.06	1.36	1.74	2.07	2.22	2.18	1.99	1.76	1.61	1.61	1.79	2.09	2.41	2.67	2.82	2.84	2.67	2.28
INCE POINT	1.38	1.05	0.85	0.77	0.80	0.92	1.11	1.36	1.68	1.97	2.09	2.02	1.84	1.64	1.55	1.60	1.79	2.09	2.40	2.63	2.76	2.76	2.57	2.18
TWIN ISLAND	1.37	1.10	0.96	0.96	1.08	1.27	1.46	1.63	1.82	1.98	1.99	1.87	1.69	1.58	1.59	1.73	1.99	2.33	2.62	2.79	2.83	2.75	2.50	2.11
FREDERICK PT	1.39	1.25	1.18	1.20	1.33	1.50	1.64	1.73	1.80	1.84	1.79	1.67	1.57	1.58	1.72	1.95	2.23	2.52	2.74	2.84	2.78	2.58	2.25	1.85
POLL ISLAND	1.55	1.44	1.41	1.45	1.53	1.61	1.66	1.67	1.65	1.61	1.58	1.56	1.57	1.63	1.77	2.00	2.27	2.52	2.70	2.79	2.74	2.55	2.26	1.92
COCONUT IS.	1.61	1.58	1.59	1.63	1.67	1.73	1.79	1.81	1.76	1.67	1.60	1.59	1.66	1.79	2.00	2.25	2.50	2.69	2.82	2.83	2.69	2.42	2.07	1.74
STEPHENS IS.	1.56	1.69	1.80	1.88	1.93	1.93	1.88	1.75	1.58	1.39	1.26	1.27	1.48	1.83	2.23	2.59	2.84	2.94	2.90	2.71	2.41	2.05	1.67	1.36
FRIDAY 13 OCTOBER 2017																								
BOOBY ISLAND	2.43	1.84	1.31	0.85	0.56	0.52	0.77	1.26	1.90	2.55	3.07	3.35	3.34	3.12	2.81	2.50	2.33	2.36	2.57	2.88	3.19	3.42	3.46	3.27
GOODS ISLAND	2.24	1.69	1.17	0.75	0.47	0.39	0.54	0.96	1.58	2.22	2.71	2.94	2.92	2.73	2.44	2.17	2.03	2.12	2.36	2.66	2.97	3.19	3.24	3.05
TURTLE HEAD	1.86	1.32	0.87	0.52	0.31	0.28	0.45	0.82	1.34	1.91	2.33	2.45	2.30	2.04	1.77	1.61	1.61	1.83	2.14	2.46	2.72	2.91	2.94	2.72
NARDANA PATC	1.77	1.25	0.82	0.53	0.42	0.53	0.81	1.19	1.59	1.98	2.25	2.31	2.16	1.90	1.63	1.46	1.50	1.79	2.20	2.58	2.85	2.97	2.91	2.63
INCE POINT	1.69	1.18	0.78	0.53	0.47	0.61	0.90	1.25	1.61	1.94	2.16	2.17	2.00	1.73	1.48	1.37	1.47	1.79	2.20	2.58	2.83	2.93	2.85	2.55
TWIN ISLAND	1.61	1.13	0.77	0.61	0.67	0.94	1.32	1.67	1.95	2.14	2.18	2.05	1.80	1.52	1.36	1.37	1.59	2.00	2.46	2.83	3.03	3.03	2.83	2.44
FREDERICK PT	1.44	1.09	0.87	0.85	1.00	1.28	1.60	1.88	2.05	2.11	2.00	1.78	1.53	1.35	1.32	1.50	1.86	2.28	2.67	2.97	3.08	2.97	2.63	2.15
POLL ISLAND	1.58	1.28	1.10	1.09	1.23	1.44	1.67	1.86	1.96	1.93	1.81	1.65	1.50	1.40	1.39	1.56	1.88	2.28	2.64	2.92	3.05	2.95	2.65	2.22
COCONUT IS.	1.47	1.29	1.22	1.28	1.45	1.66	1.88	2.06	2.12	2.03	1.83	1.62	1.45	1.40	1.50	1.76	2.13	2.51	2.84	3.05	3.08	2.88	2.50	2.02
STEPHENS IS.	1.21	1.24	1.41	1.64	1.88	2.06	2.17	2.15	2.00	1.72	1.41	1.16	1.09	1.26	1.66	2.16	2.63	2.97	3.15	3.13	2.91	2.52	2.02	1.51
SATURDAY 14 OCTOBER 2017																								
BOOBY ISLAND	2.86	2.32	1.77	1.26	0.82	0.56	0.57	0.88	1.38	1.98	2.59	3.08	3.34	3.31	3.09	2.82	2.56	2.40	2.41	2.61	2.88	3.13	3.30	3.31
GOODS ISLAND	2.63	2.10	1.56	1.06	0.64	0.41	0.44	0.69	1.14	1.72	2.29	2.72	2.90	2.84	2.65	2.41	2.17	2.08	2.22	2.47	2.73	2.96	3.11	3.10
TURTLE HEAD	2.25	1.69	1.16	0.71	0.36	0.25	0.35	0.62	1.02	1.53	2.03	2.37	2.40	2.19	1.90	1.64	1.49	1.61	1.96	2.30	2.57	2.77	2.87	2.82
NARDANA PATC	2.15	1.59	1.07	0.62	0.31	0.30	0.57	0.99	1.44	1.85	2.16	2.32	2.26	2.03	1.75	1.48	1.33	1.48	1.91	2.37	2.74	2.97	3.01	2.84
INCE POINT	2.05	1.50	0.98	0.55	0.29	0.35	0.66	1.08	1.51	1.88	2.14	2.23	2.11	1.85	1.55	1.31	1.21	1.44	1.91	2.38	2.74	2.96	2.99	2.79
TWIN ISLAND	1.92	1.37	0.86	0.49	0.39	0.63	1.07	1.57	1.99	2.26	2.34	2.20	1.92	1.59	1.29	1.13	1.21	1.61	2.17	2.68	3.05	3.20	3.09	2.74
FREDERICK PT	1.64	1.16	0.77	0.58	0.70	1.03	1.44	1.86	2.19	2.34	2.26	1.96	1.60	1.28	1.08	1.09	1.41	1.91	2.44	2.90	3.19	3.24	2.99	2.49
POLL ISLAND	1.76	1.32	0.97	0.82	0.92	1.20	1.55	1.89	2.15	2.24	2.12	1.86	1.57	1.32	1.17	1.19	1.45	1.91	2.42	2.86	3.15	3.22	3.01	2.56
COCONUT IS.	1.54	1.15	0.94	0.95	1.17	1.50	1.86	2.18	2.38	2.37	2.16	1.83	1.47	1.19	1.09	1.26	1.66	2.16	2.66	3.07	3.29	3.24	2.91	2.39
STEPHENS IS.	1.11	0.91	0.99	1.29	1.69	2.05	2.32	2.46	2.40	2.13	1.73	1.32	0.99	0.89	1.11	1.61	2.23	2.78	3.16	3.34	3.29	2.97	2.44	1.83
SUNDAY 15 OCTOBER 2017																								
BOOBY ISLAND	3.13	2.76	2.28	1.78	1.29	0.87	0.65	0.73	1.05	1.51	2.06	2.62	3.08	3.31	3.27	3.08	2.85	2.62	2.42	2.40	2.57	2.78	2.97	3.10
GOODS ISLAND	2.88	2.47	1.99	1.51	1.03	0.63	0.50	0.63	0.92	1.33	1.83	2.32	2.68	2.82	2.76	2.61	2.41	2.19	2.14	2.30	2.50	2.68	2.84	2.92
TURTLE HEAD	2.54	2.04	1.52	1.05	0.60	0.32	0.37	0.57	0.86	1.25	1.68	2.07	2.32	2.27	2.03	1.76	1.51	1.42	1.71	2.11	2.38	2.57	2.69	2.71
NARDANA PATC	2.45	1.93	1.40	0.92	0.46	0.23	0.41	0.82	1.28	1.73	2.07	2.26	2.26	2.10	1.86	1.60	1.35	1.26	1.57	2.08	2.51	2.82	2.99	2.92
INCE POINT	2.36	1.81	1.29	0.80	0.38	0.22	0.48	0.91	1.37	1.80	2.10	2.23	2.16	1.93	1.66	1.38	1.15	1.14	1.55	2.10	2.53	2.84	3.00	2.91
TWIN ISLAND	2.20	1.65	1.11	0.62	0.30	0.39	0.84	1.39	1.92	2.32	2.48	2.37	2.06	1.67	1.35	1.07	0.95	1.19	1.78	2.41	2.89	3.20	3.25	2.99
FREDERICK PT	1.91	1.36	0.87	0.49	0.47	0.79	1.26	1.75	2.19	2.48	2.51	2.23	1.77	1.33	1.02	0.85	0.97	1.47	2.10	2.68	3.12	3.33	3.24	2.83
POLL ISLAND	2.01	1.47	1.01	0.71	0.68	0.94	1.37	1.82	2.20	2.44	2.42	2.16	1.76	1.38	1.10	0.97	1.08	1.49	2.07	2.64	3.08	3.31	3.26	2.88
COCONUT IS.	1.78	1.20	0.79	0.68	0.88	1.27	1.74	2.19	2.54	2.66	2.51	2.15	1.68	1.22	0.88	0.86	1.18	1.73	2.33	2.89	3.30	3.44	3.23	2.75
STEPHENS IS.	1.25	0.81	0.67	0.90	1.38	1.91	2.34	2.62	2.71	2.54	2.14	1.63	1.15	0.81	0.75	1.07	1.72	2.43	2.99	3.34	3.46	3.30	2.85	2.21
MONDAY 16 OCTOBER 2017																								
BOOBY ISLAND	3.12	2.99	2.71	2.29	1.85	1.40	1.00	0.82	0.94	1.24	1.63	2.13	2.66	3.08	3.28	3.24	3.09	2.89	2.62	2.36	2.32	2.43	2.57	2.73
GOODS ISLAND	2.88	2.68	2.34	1.95	1.53	1.08	0.75	0.74	0.91	1.15	1.49	1.90	2.31	2.63	2.74	2.71	2.61	2.42	2.21	2.18	2.30	2.42	2.52	2.61
TURTLE HEAD	2.59	2.29	1.84	1.40	0.97	0.55	0.44	0.65	0.87	1.12	1.45	1.76	2.04	2.21	2.12	1.90	1.65	1.41	1.45	1.86	2.19	2.33	2.45	2.50
NARDANA PATC	2.63	2.18	1.70	1.26	0.81	0.39	0.34	0.71	1.16	1.61	2.00	2.21	2.23	2.12	1.93	1.72	1.48	1.26	1.30	1.75	2.23	2.57	2.82	2.90
INCE POINT	2.57	2.07	1.57	1.12	0.66	0.30	0.37	0.80	1.26	1.69	2.06	2.24	2.19	1.99	1.73	1.50	1.25	1.05	1.21	1.76	2.27	2.61	2.86	2.92
TWIN ISLAND	2.47	1.87	1.36	0.88	0.43	0.28	0.63	1.22	1.79	2.27	2.56	2.55	2.25	1.81	1.43	1.14	0.89	0.88	1.35	2.06	2.64	3.04	3.25	3.15
FREDERICK PT	2.21	1.59	1.06	0.60	0.36	0.57	1.06	1.61	2.11	2.51	2.68	2.52	2.05	1.50	1.08	0.81	0.72	1.03	1.67	2.34	2.90	3.25	3.34	3.08
POLL ISLAND	2.30	1.68	1.14	0.74	0.58	0.73	1.16	1.69	2.18	2.52	2.65	2.48	2.06	1.57	1.16	0.90	0.86	1.12	1.66	2.31	2.88	3.24	3.34	3.12
COCONUT IS.	2.11	1.42	0.82	0.51	0.61	1.02	1.55	2.09	2.57	2.85	2.81	2.48	2.00	1.45	0.93	0.65	0.78	1.28	1.93	2.57	3.12	3.46	3.43	3.04
STEPHENS IS.	1.53	0.94	0.57	0.58	1.01	1.65	2.24	2.65	2.88	2.86	2.55	2.03	1.46	0.98	0.68	0.72	1.20	1.96	2.68	3.18	3.44	3.46	3.15	2.57
	0000	0100	0200	0300	0400	0500	0600	0700	0800	0900	1000	1100	1200	1300	1400	1500	1600	1700	1800	1900	2000	2100	2200	2300

	0000	0100	0200	0300	0400	0500	0600	0700	0800	0900	1000	1100	1200	1300	1400	1500	1600	1700	1800	1900	2000	2100	2200	2300
TUESDAY 17 OCTOBER 2017																								
BOOBY ISLAND	2.87	2.94	2.91	2.70	2.37	1.98	1.55	1.18	1.05	1.19	1.42	1.75	2.22	2.71	3.10	3.28	3.24	3.10	2.87	2.52	2.23	2.16	2.21	2.30
GOODS ISLAND	2.65	2.63	2.51	2.27	1.98	1.62	1.20	0.99	1.05	1.19	1.36	1.62	1.96	2.31	2.59	2.70	2.71	2.62	2.41	2.20	2.18	2.21	2.23	2.28
TURTLE HEAD	2.44	2.31	2.04	1.67	1.31	0.91	0.61	0.74	1.00	1.15	1.35	1.59	1.79	1.99	2.11	2.01	1.80	1.56	1.38	1.58	1.99	2.14	2.18	2.23
NARDANA PATC	2.70	2.31	1.89	1.52	1.15	0.74	0.47	0.65	1.11	1.52	1.90	2.19	2.25	2.12	1.95	1.81	1.63	1.40	1.24	1.45	1.94	2.30	2.55	2.73
INCE POINT	2.69	2.24	1.75	1.36	0.98	0.58	0.40	0.71	1.21	1.61	1.98	2.25	2.27	2.06	1.80	1.60	1.39	1.15	1.05	1.40	1.98	2.35	2.61	2.78
TWIN ISLAND	2.71	2.10	1.54	1.12	0.68	0.35	0.47	1.05	1.66	2.16	2.54	2.68	2.48	2.03	1.57	1.27	1.01	0.82	1.00	1.64	2.32	2.78	3.08	3.17
FREDERICK PT	2.52	1.85	1.26	0.78	0.41	0.41	0.86	1.46	2.01	2.45	2.74	2.74	2.37	1.79	1.26	0.90	0.69	0.75	1.25	1.95	2.58	3.04	3.27	3.20
POLL ISLAND	2.59	1.92	1.30	0.83	0.58	0.61	0.95	1.51	2.09	2.53	2.77	2.74	2.41	1.88	1.35	0.96	0.79	0.89	1.29	1.91	2.56	3.05	3.28	3.21
COCONUT IS.	2.42	1.72	1.01	0.50	0.40	0.75	1.32	1.92	2.48	2.91	3.03	2.80	2.34	1.79	1.20	0.71	0.57	0.90	1.52	2.19	2.80	3.29	3.46	3.22
STEPHENS IS.	1.86	1.19	0.67	0.45	0.68	1.30	2.03	2.59	2.92	3.04	2.88	2.44	1.85	1.28	0.85	0.65	0.86	1.48	2.26	2.91	3.29	3.43	3.29	2.84
WEDNESDAY 18 OCTOBER 2017																								
BOOBY ISLAND	2.46	2.66	2.82	2.87	2.74	2.48	2.14	1.73	1.38	1.31	1.42	1.58	1.88	2.34	2.81	3.16	3.29	3.24	3.08	2.77	2.34	2.04	1.95	1.94
GOODS ISLAND	2.32	2.37	2.41	2.38	2.26	2.07	1.74	1.40	1.30	1.37	1.43	1.53	1.73	2.01	2.35	2.60	2.71	2.73	2.61	2.35	2.15	2.09	2.04	1.99
TURTLE HEAD	2.21	2.12	2.03	1.81	1.53	1.24	0.91	0.84	1.13	1.32	1.39	1.53	1.68	1.80	1.97	2.04	1.93	1.74	1.51	1.45	1.75	2.00	1.98	1.96
NARDANA PATC	2.68	2.36	1.96	1.65	1.39	1.08	0.75	0.71	1.09	1.50	1.83	2.13	2.29	2.19	1.97	1.84	1.75	1.58	1.37	1.32	1.65	2.05	2.29	2.47
INCE POINT	2.71	2.34	1.86	1.49	1.20	0.88	0.60	0.69	1.17	1.60	1.91	2.21	2.34	2.19	1.89	1.66	1.53	1.33	1.13	1.19	1.66	2.11	2.35	2.54
TWIN ISLAND	2.89	2.31	1.69	1.26	0.92	0.55	0.45	0.87	1.54	2.07	2.46	2.72	2.67	2.29	1.78	1.41	1.19	0.95	0.88	1.27	1.96	2.49	2.83	3.02
FREDERICK PT	2.77	2.11	1.46	0.95	0.56	0.38	0.67	1.28	1.88	2.37	2.71	2.86	2.66	2.14	1.54	1.08	0.81	0.71	0.95	1.58	2.24	2.76	3.07	3.16
POLL ISLAND	2.82	2.19	1.50	0.94	0.62	0.56	0.81	1.31	1.93	2.48	2.82	2.91	2.71	2.25	1.67	1.15	0.86	0.82	1.06	1.55	2.19	2.76	3.11	3.17
COCONUT IS.	2.67	2.00	1.29	0.65	0.34	0.52	1.07	1.72	2.33	2.84	3.14	3.06	2.67	2.14	1.56	0.99	0.62	0.69	1.18	1.83	2.45	2.98	3.32	3.27
STEPHENS IS.	2.17	1.48	0.89	0.52	0.51	0.96	1.70	2.40	2.87	3.09	3.08	2.79	2.25	1.66	1.15	0.82	0.77	1.13	1.82	2.54	3.05	3.28	3.27	2.98
THURSDAY 19 OCTOBER 2017																								
BOOBY ISLAND	2.01	2.23	2.51	2.76	2.88	2.82	2.62	2.29	1.89	1.61	1.56	1.62	1.74	2.06	2.52	2.95	3.24	3.30	3.20	2.96	2.55	2.09	1.82	1.70
GOODS ISLAND	1.98	2.02	2.12	2.26	2.32	2.32	2.18	1.90	1.65	1.62	1.63	1.63	1.68	1.84	2.11	2.43	2.65	2.75	2.73	2.54	2.24	2.04	1.93	1.80
TURTLE HEAD	1.96	1.88	1.82	1.79	1.64	1.43	1.21	1.04	1.21	1.51	1.57	1.58	1.66	1.73	1.82	1.98	2.01	1.88	1.70	1.53	1.59	1.85	1.88	1.76
NARDANA PATC	2.54	2.35	1.96	1.65	1.48	1.30	1.06	0.90	1.10	1.52	1.84	2.09	2.28	2.29	2.07	1.86	1.80	1.74	1.56	1.40	1.48	1.81	2.07	2.22
INCE POINT	2.60	2.37	1.91	1.51	1.29	1.09	0.85	0.78	1.13	1.62	1.92	2.16	2.35	2.32	2.04	1.74	1.61	1.50	1.32	1.21	1.42	1.87	2.14	2.29
TWIN ISLAND	2.94	2.48	1.84	1.32	1.04	0.76	0.55	0.74	1.37	1.99	2.39	2.68	2.78	2.54	2.04	1.57	1.34	1.17	1.00	1.10	1.62	2.21	2.56	2.77
FREDERICK PT	2.91	2.34	1.66	1.09	0.70	0.47	0.54	1.07	1.73	2.28	2.65	2.88	2.85	2.47	1.88	1.34	1.00	0.85	0.88	1.29	1.91	2.46	2.82	2.97
POLL ISLAND	2.93	2.41	1.73	1.09	0.68	0.56	0.72	1.14	1.74	2.34	2.79	2.98	2.91	2.58	2.04	1.47	1.04	0.89	0.99	1.33	1.84	2.41	2.85	3.02
COCONUT IS.	2.83	2.20	1.54	0.90	0.44	0.39	0.83	1.49	2.14	2.70	3.11	3.21	2.94	2.45	1.92	1.37	0.89	0.70	0.97	1.54	2.13	2.65	3.05	3.17
STEPHENS IS.	2.42	1.74	1.14	0.70	0.54	0.75	1.36	2.10	2.70	3.04	3.14	3.00	2.60	2.04	1.50	1.10	0.91	1.02	1.48	2.14	2.73	3.06	3.13	2.97
FRIDAY 20 OCTOBER 2017																								
BOOBY ISLAND	1.65	1.77	2.08	2.45	2.77	2.92	2.91	2.74	2.42	2.04	1.81	1.77	1.79	1.94	2.28	2.73	3.11	3.30	3.28	3.09	2.73	2.25	1.82	1.58
GOODS ISLAND	1.71	1.68	1.76	1.97	2.19	2.34	2.40	2.30	2.07	1.91	1.88	1.83	1.79	1.82	1.98	2.27	2.56	2.72	2.78	2.67	2.39	2.08	1.88	1.71
TURTLE HEAD	1.71	1.65	1.56	1.59	1.61	1.52	1.38	1.26	1.32	1.62	1.79	1.75	1.73	1.75	1.78	1.89	2.03	2.00	1.86	1.70	1.61	1.72	1.80	1.67
NARDANA PATC	2.32	2.25	1.94	1.59	1.44	1.38	1.26	1.14	1.20	1.54	1.88	2.09	2.26	2.33	2.20	1.95	1.83	1.83	1.75	1.58	1.50	1.64	1.87	2.00
INCE POINT	2.39	2.31	1.94	1.50	1.27	1.18	1.04	0.95	1.14	1.61	1.97	2.16	2.33	2.38	2.21	1.88	1.67	1.62	1.51	1.37	1.38	1.65	1.94	2.07
TWIN ISLAND	2.83	2.57	1.99	1.38	1.04	0.88	0.71	0.74	1.19	1.87	2.34	2.62	2.78	2.71	2.33	1.81	1.47	1.35	1.22	1.17	1.42	1.93	2.31	2.51
FREDERICK PT	2.90	2.50	1.86	1.23	0.79	0.58	0.56	0.89	1.53	2.15	2.60	2.83	2.91	2.72	2.23	1.66	1.23	1.04	1.01	1.19	1.64	2.16	2.56	2.73
POLL ISLAND	2.90	2.52	1.94	1.28	0.78	0.57	0.68	1.03	1.56	2.16	2.68	2.97	2.99	2.79	2.37	1.83	1.33	1.06	1.06	1.27	1.63	2.10	2.53	2.78
COCONUT IS.	2.89	2.34	1.73	1.14	0.64	0.43	0.67	1.26	1.94	2.52	2.98	3.22	3.11	2.72	2.22	1.73	1.25	0.93	0.95	1.35	1.88	2.37	2.75	2.95
STEPHENS IS.	2.56	1.97	1.37	0.91	0.67	0.72	1.12	1.77	2.44	2.90	3.10	3.08	2.83	2.38	1.86	1.43	1.16	1.11	1.34	1.82	2.38	2.78	2.94	2.86
SATURDAY 21 OCTOBER 2017																								
BOOBY ISLAND	1.44	1.42	1.63	2.03	2.47	2.82	2.99	2.99	2.82	2.50	2.16	1.99	1.94	1.97	2.17	2.55	2.95	3.24	3.32	3.18	2.87	2.42	1.93	1.57
GOODS ISLAND	1.55	1.44	1.43	1.61	1.92	2.20	2.41	2.51	2.43	2.25	2.13	2.05	1.96	1.92	1.96	2.15	2.45	2.69	2.79	2.75	2.54	2.20	1.89	1.68
TURTLE HEAD	1.53	1.44	1.34	1.32	1.45	1.52	1.49	1.44	1.46	1.68	1.94	1.95	1.87	1.83	1.82	1.86	2.00	2.09	2.02	1.88	1.75	1.70	1.73	1.61
NARDANA PATC	2.08	2.07	1.87	1.53	1.33	1.34	1.36	1.33	1.35	1.58	1.91	2.12	2.25	2.33	2.28	2.07	1.89	1.88	1.88	1.78	1.65	1.62	1.72	1.81
INCE POINT	2.16	2.15	1.91	1.50	1.21	1.16	1.15	1.12	1.22	1.57	1.98	2.19	2.31	2.38	2.31	2.05	1.78	1.70	1.68	1.58	1.50	1.57	1.77	1.88
TWIN ISLAND	2.61	2.51	2.10	1.50	1.04	0.89	0.85	0.84	1.11	1.68	2.24	2.56	2.73	2.75	2.53	2.09	1.66	1.48	1.43	1.37	1.44	1.73	2.07	2.25
FREDERICK PT	2.73	2.52	2.02	1.41	0.90	0.66	0.66	0.86	1.36	1.97	2.48	2.78	2.88	2.81	2.49	1.99	1.52	1.25	1.21	1.29	1.55	1.93	2.28	2.48
POLL ISLAND	2.77	2.51	2.06	1.48	0.94	0.64	0.67	0.97	1.43	1.98	2.51	2.87	2.98	2.87	2.57	2.13	1.66	1.32	1.22	1.33	1.58	1.91	2.25	2.51
COCONUT IS.	2.84	2.40	1.84	1.31	0.86	0.58	0.64	1.09	1.73	2.34	2.82	3.13	3.16	2.90	2.46	2.01	1.59	1.24	1.11	1.31	1.73	2.16	2.50	2.70
STEPHENS IS.	2.57	2.11	1.57	1.11	0.85	0.81	1.04	1.52	2.13	2.66	2.97	3.05	2.92	2.61	2.18	1.75	1.45	1.32	1.39	1.66	2.08	2.48	2.70	2.69
SUNDAY 22 OCTOBER 2017																								
BOOBY ISLAND	1.35	1.22	1.28	1.60	2.08	2.55	2.90	3.07	3.06	2.87	2.55	2.27	2.12	2.08	2.17	2.43	2.80	3.14	3.32	3.27	3.01	2.58	2.09	1.65
GOODS ISLAND	1.47	1.30	1.19	1.26	1.57	1.96	2.29	2.53	2.63	2.55	2.40	2.27	2.14	2.05	2.03	2.11	2.34	2.63	2.79	2.81	2.67	2.36	1.99	1.69
TURTLE HEAD	1.42	1.28	1.15	1.08	1.19	1.42	1.54	1.58	1.63	1.77	2.01	2.11	2.01	1.92	1.87	1.87	1.96	2.12	2.16	2.07	1.94	1.81	1.72	1.58
NARDANA PATC	1.85	1.86	1.72	1.46	1.23	1.24	1.37	1.46	1.52	1.68	1.93	2.14	2.23	2.29	2.28	2.15	1.99	1.93	1.97	1.96	1.86	1.74	1.69	1.67
INCE POINT	1.92	1.93	1.79	1.48	1.16	1.08	1.19	1.27	1.36	1.60	1.95	2.20	2.29	2.34	2.31	2.15	1.92	1.78	1.80	1.77	1.70	1.65	1.69	1.73
TWIN ISLAND	2.33	2.30	2.06	1.60	1.12	0.89	0.92	0.99	1.17	1.57	2.09	2.46	2.64	2.69	2.58	2.29	1.91	1.64	1.59	1.59	1.61	1.72	1.90	2.02
FREDERICK PT	2.49	2.36	2.05	1.55	1.06	0.76	0.76	0.95	1.31	1.81	2.30	2.67	2.80	2.78	2.60	2.24	1.83	1.51	1.41	1.48	1.62	1.84	2.07	2.23
POLL ISLAND	2.56	2.39	2.06	1.60	1.12	0.78	0.72	0.96	1.37	1.86	2.33	2.71	2.89	2.85	2.64	2.32	1.93	1.60	1.44	1.48	1.65	1.86	2.08	2.25
COCONUT IS.	2.68	2.38	1.91	1.43	1.03	0.77	0.73	1.02	1.57	2.16	2.65	2.98	3.10	2.96	2.62	2.23	1.86	1.55	1.36	1.40	1.67	2.03	2.32	2.49
STEPHENS IS.	2.49	2.14	1.71	1.29	1.02	0.94	1.07	1.40	1.87	2.37	2.76	2.93	2.91	2.71	2.40	2.04	1.73	1.56	1.54	1.67	1.92	2.21	2.44	2.49
MONDAY 23 OCTOBER 2017																								
BOOBY ISLAND	1.34	1.14	1.07	1.25	1.67	2.19	2.67	2.99	3.14	3.11	2.88	2.58	2.33	2.21	2.22	2.39	2.68	3.01	3.25	3.31	3.14	2.77	2.27	1.79
GOODS ISLAND	1.45	1.23	1.06	1.01	1.22	1.65	2.09	2.45	2.68	2.75	2.65	2.49	2.31	2.17	2.11	2.13	2.27	2.54	2.77	2.86	2.79	2.53	2.15	1.77
TURTLE HEAD	1.36	1.17	1.02	0.90	0.93	1.19	1.50	1.69	1.80	1.92	2.10	2.22	2.15	2.01	1.92	1.89	1.95	2.10	2.25	2.25	2.15	2.01	1.83	1.62
NARDANA PATC	1.64	1.62	1.53	1.33	1.13	1.10	1.31	1.53	1.68	1.83	2.01	2.17	2.22	2.22	2.21	2.15	2.05	1.98	2.04	2.09	2.05	1.93	1.79	1.64
INCE POINT	1.70	1.69	1.60	1.38	1.11	1.00	1.15	1.36	1.52	1.71	1.96	2.19	2.27	2.27	2.25	2.16	2.01	1.88	1.89	1.93	1.90	1.84	1.75	1.67
TWIN ISLAND	2.04	2.01	1.87	1.57	1.20	0.94	0.95	1.12	1.32	1.62	1.99	2.33	2.51	2.57	2.52	2.34	2.09	1.85	1.75	1.78	1.80	1.85	1.89	1.89
FREDERICK PT	2.24	2.12	1.91	1.58	1.20	0.91	0.86	1.07	1.39	1.78	2.16	2.49	2.68	2.69	2.58	2.34	2.04	1.77	1.63	1.66	1.77	1.89	1.98	2.03
POLL ISLAND	2.31	2.21	1.96	1.63	1.25	0.94	0.84	1.00	1.36	1.78	2.20	2.54	2.74	2.75	2.61	2.38	2.10	1.83	1.67	1.67	1.78	1.92	2.03	2.09
COCONUT IS.	2.49	2.29	1.92	1.51	1.17	0.94	0.88	1.06	1.47	1.99	2.47	2.81	2.97	2.92	2.69	2.38	2.07	1.80	1.62	1.59	1.72	1.96	2.19	2.32
STEPHENS IS.	2.36	2.10	1.77	1.43	1.18	1.09	1.17	1.39	1.72	2.12	2.49	2.73	2.80	2.71	2.52	2.25	1.99	1.81	1.74	1.78	1.89	2.05	2.21	2.27
TUESDAY 24 OCTOBER 2017																								
BOOBY ISLAND	1.41	1.14	0.98	1.01	1.31	1.80	2.35	2.80	3.10	3.21	3.12	2.87	2.58	2.37	2.30	2.37	2.59	2.88	3.15	3.29	3.24	2.96	2.51	2.00
GOODS ISLAND	1.47	1.21	0.99	0.86	0.93	1.30	1.81	2.28	2.63	2.83	2.84	2.71	2.50	2.29	2.16	2.15	2.24	2.44	2.70	2.86	2.88	2.70	2.36	1.94
TURTLE HEAD	1.34	1.09	0.91	0.77	0.73	0.93	1.33	1.70	1.95	2.11	2.23	2.31	2.26	2.10	1.96	1.90	1.93	2.07	2.25	2.37	2.34	2.22	2.03	1.75
NARDANA PATC	1.50	1.39	1.30	1.16	1.00	0.97	1.18	1.51	1.79	1.98	2.13	2.23	2.24	2.18	2.13	2.09	2.04	2.02	2.07	2.18	2.21	2.13	1.96	1.73
INCE POINT	1.55	1.45	1.37	1.22	1.02	0.92	1.06	1.37	1.64	1.86	2.05	2.19	2.24	2.21	2.15	2.10	2.02	1.95	1.96	2.05	2.08	2.03	1.91	1.72
TWIN ISLAND	1.82	1.72	1.59	1.40	1.17	0.99	1.00	1.21	1.46	1.75	2.03	2.25	2.38	2.42	2.39	2.29	2.13	1.99	1.92	1.95	1.98	2.00	1.99	1.89
FREDERICK PT	2.01	1.87	1.70	1.48	1.23	1.04	1.00	1.17	1.49	1.83	2.12	2.35	2.51	2.56	2.49	2.35	2.15	1.97	1.86	1.85	1.93	1.99	2.00	1.94
POLL ISLAND	2.09	2.00	1.81	1.57	1.31	1.09	0.99	1.10	1.39	1.75	2.11	2.39	2.57	2.60	2.51	2.35	2.16	1.98	1.87	1.86	1.94	2.02	2.06	2.03
COCONUT IS.	2.31	2.15	1.87	1.55	1.28	1.11	1.06	1.17	1.47	1.87	2.29	2.61	2.79	2.80	2.67	2.45	2.22	2.02	1.87	1.80	1.85	1.98	2.11	2.19
STEPHENS IS.	2.20	2.01	1.77	1.52	1.33	1.25	1.29	1.45	1.67	1.95	2.24	2.48	2.62	2.62	2.53	2.37	2.19	2.04	1.95	1.94	1.96	2.01	2.06	2.07
	0000	0100	0200	0300	0400	0500	0600	0700	0800	0900	1000	1100	1200	1300	1400	1500	1600	1700	1800	1900	2000	2100	2200	2300

	0000	0100	0200	0300	0400	0500	0600	0700	0800	0900	1000	1100	1200	1300	1400	1500	1600	1700	1800	1900	2000	2100	2200	2300
WEDNESDAY 25 OCTOBER 2017																								
BOOBY ISLAND	1.56	1.22	0.98	0.89	1.03	1.44	1.98	2.52	2.94	3.20	3.26	3.12	2.85	2.57	2.40	2.38	2.52	2.76	3.02	3.21	3.26	3.10	2.74	2.26
GOODS ISLAND	1.56	1.24	0.98	0.79	0.75	0.99	1.49	2.04	2.50	2.81	2.94	2.89	2.69	2.44	2.24	2.16	2.22	2.37	2.61	2.81	2.91	2.83	2.57	2.16
TURTLE HEAD	1.41	1.07	0.83	0.67	0.59	0.70	1.07	1.57	1.98	2.24	2.39	2.43	2.37	2.19	2.02	1.92	1.92	2.03	2.22	2.40	2.46	2.39	2.22	1.93
NARDANA PATC	1.48	1.26	1.10	0.97	0.85	0.83	1.02	1.40	1.80	2.09	2.26	2.33	2.29	2.18	2.07	2.01	1.99	2.01	2.09	2.22	2.31	2.28	2.13	1.87
INCE POINT	1.50	1.30	1.15	1.03	0.90	0.84	0.96	1.30	1.68	1.97	2.16	2.25	2.24	2.16	2.07	2.01	1.98	1.97	2.01	2.12	2.21	2.19	2.07	1.84
TWIN ISLAND	1.71	1.50	1.33	1.18	1.05	0.97	1.03	1.26	1.57	1.85	2.10	2.25	2.31	2.30	2.25	2.20	2.12	2.05	2.03	2.09	2.15	2.14	2.08	1.93
FREDERICK PT	1.83	1.66	1.47	1.33	1.19	1.10	1.12	1.29	1.59	1.89	2.12	2.27	2.36	2.39	2.36	2.30	2.21	2.10	2.05	2.04	2.09	2.10	2.04	1.91
POLL ISLAND	1.94	1.80	1.62	1.45	1.30	1.18	1.15	1.24	1.47	1.77	2.05	2.27	2.40	2.43	2.38	2.28	2.17	2.08	2.02	2.03	2.09	2.14	2.12	2.02
COCONUT IS.	2.16	2.01	1.79	1.55	1.37	1.26	1.25	1.34	1.54	1.82	2.13	2.40	2.57	2.61	2.55	2.44	2.31	2.19	2.09	2.03	2.02	2.05	2.09	2.09
STEPHENS IS.	2.02	1.89	1.72	1.56	1.45	1.40	1.43	1.54	1.69	1.86	2.05	2.24	2.39	2.46	2.46	2.41	2.33	2.23	2.16	2.12	2.08	2.04	1.99	1.93
THURSDAY 26 OCTOBER 2017																								
BOOBY ISLAND	1.77	1.37	1.06	0.88	0.88	1.14	1.61	2.18	2.70	3.09	3.29	3.28	3.08	2.80	2.55	2.43	2.47	2.65	2.88	3.09	3.21	3.16	2.93	2.52
GOODS ISLAND	1.73	1.35	1.03	0.78	0.66	0.76	1.16	1.73	2.28	2.72	2.95	2.99	2.86	2.61	2.36	2.20	2.20	2.32	2.52	2.74	2.87	2.89	2.72	2.38
TURTLE HEAD	1.55	1.14	0.82	0.61	0.51	0.56	0.85	1.33	1.86	2.27	2.49	2.54	2.46	2.27	2.07	1.94	1.92	2.01	2.19	2.39	2.51	2.52	2.37	2.10
NARDANA PATC	1.55	1.23	0.98	0.81	0.71	0.72	0.89	1.25	1.71	2.10	2.33	2.41	2.34	2.20	2.04	1.94	1.93	1.99	2.10	2.25	2.37	2.40	2.27	2.02
INCE POINT	1.54	1.24	1.01	0.85	0.77	0.76	0.88	1.19	1.62	1.99	2.23	2.31	2.26	2.13	2.01	1.92	1.92	1.97	2.06	2.17	2.29	2.32	2.21	1.97
TWIN ISLAND	1.69	1.41	1.15	0.99	0.91	0.92	1.04	1.29	1.63	1.92	2.14	2.26	2.26	2.19	2.12	2.08	2.08	2.09	2.13	2.20	2.29	2.28	2.16	1.97
FREDERICK PT	1.73	1.51	1.29	1.16	1.12	1.12	1.20	1.39	1.67	1.95	2.12	2.19	2.22	2.21	2.19	2.19	2.21	2.20	2.20	2.22	2.25	2.23	2.10	1.90
POLL ISLAND	1.86	1.66	1.46	1.31	1.23	1.22	1.26	1.39	1.59	1.82	2.02	2.16	2.24	2.26	2.22	2.17	2.14	2.13	2.13	2.17	2.23	2.26	2.20	2.04
COCONUT IS.	2.02	1.87	1.68	1.51	1.42	1.39	1.43	1.53	1.68	1.85	2.04	2.21	2.33	2.38	2.37	2.34	2.33	2.31	2.29	2.27	2.23	2.19	2.12	2.02
STEPHENS IS.	1.85	1.75	1.64	1.57	1.53	1.53	1.58	1.66	1.75	1.83	1.92	2.03	2.15	2.25	2.32	2.38	2.40	2.39	2.35	2.31	2.23	2.12	1.98	1.84
FRIDAY 27 OCTOBER 2017																								
BOOBY ISLAND	2.04	1.60	1.23	0.95	0.84	0.95	1.30	1.82	2.38	2.87	3.20	3.33	3.24	3.01	2.74	2.54	2.48	2.57	2.75	2.95	3.11	3.15	3.02	2.73
GOODS ISLAND	1.95	1.52	1.14	0.84	0.65	0.65	0.92	1.42	2.00	2.52	2.87	3.01	2.95	2.75	2.50	2.29	2.21	2.28	2.44	2.65	2.82	2.88	2.81	2.55
TURTLE HEAD	1.73	1.29	0.90	0.62	0.47	0.48	0.69	1.12	1.64	2.15	2.47	2.59	2.52	2.33	2.11	1.96	1.91	2.00	2.17	2.37	2.52	2.57	2.49	2.24
NARDANA PATC	1.66	1.29	0.95	0.72	0.61	0.63	0.81	1.14	1.58	2.01	2.32	2.43	2.37	2.20	2.02	1.89	1.87	1.96	2.11	2.27	2.41	2.48	2.40	2.15
INCE POINT	1.63	1.28	0.96	0.74	0.65	0.69	0.84	1.13	1.52	1.93	2.22	2.32	2.26	2.10	1.94	1.84	1.84	1.95	2.08	2.23	2.36	2.42	2.33	2.10
TWIN ISLAND	1.70	1.38	1.08	0.86	0.80	0.88	1.05	1.32	1.65	1.96	2.15	2.22	2.18	2.08	1.99	1.94	2.00	2.11	2.22	2.32	2.41	2.43	2.29	2.03
FREDERICK PT	1.67	1.42	1.17	1.03	1.03	1.13	1.27	1.48	1.74	1.99	2.11	2.11	2.07	2.03	2.01	2.04	2.13	2.25	2.34	2.40	2.42	2.38	2.21	1.94
POLL ISLAND	1.82	1.57	1.33	1.18	1.14	1.21	1.35	1.52	1.72	1.90	2.03	2.09	2.09	2.07	2.03	2.02	2.06	2.14	2.23	2.31	2.37	2.37	2.28	2.08
COCONUT IS.	1.90	1.73	1.56	1.44	1.42	1.49	1.60	1.73	1.86	1.96	2.02	2.06	2.10	2.12	2.13	2.17	2.26	2.36	2.45	2.48	2.46	2.38	2.21	2.01
STEPHENS IS.	1.71	1.61	1.54	1.54	1.59	1.66	1.74	1.80	1.84	1.85	1.84	1.86	1.92	2.02	2.14	2.28	2.40	2.49	2.52	2.49	2.40	2.24	2.02	1.79
SATURDAY 28 OCTOBER 2017																								
BOOBY ISLAND	2.32	1.87	1.46	1.12	0.91	0.88	1.10	1.52	2.04	2.58	3.02	3.28	3.32	3.17	2.93	2.69	2.55	2.53	2.64	2.82	2.98	3.07	3.05	2.86
GOODS ISLAND	2.16	1.73	1.32	0.97	0.73	0.65	0.79	1.17	1.70	2.24	2.69	2.94	2.97	2.84	2.62	2.40	2.26	2.26	2.39	2.57	2.74	2.83	2.82	2.66
TURTLE HEAD	1.88	1.46	1.05	0.71	0.50	0.47	0.62	0.95	1.43	1.93	2.34	2.54	2.52	2.35	2.12	1.95	1.89	1.97	2.14	2.33	2.49	2.57	2.55	2.36
NARDANA PATC	1.79	1.38	1.01	0.71	0.55	0.58	0.76	1.07	1.48	1.89	2.23	2.39	2.36	2.19	1.99	1.83	1.79	1.90	2.09	2.29	2.45	2.54	2.49	2.29
INCE POINT	1.74	1.35	0.99	0.71	0.58	0.63	0.81	1.11	1.47	1.85	2.14	2.28	2.23	2.06	1.87	1.74	1.74	1.88	2.08	2.27	2.43	2.50	2.44	2.23
TWIN ISLAND	1.70	1.37	1.06	0.81	0.72	0.84	1.07	1.37	1.69	1.98	2.16	2.19	2.10	1.95	1.83	1.78	1.85	2.06	2.27	2.43	2.54	2.56	2.44	2.16
FREDERICK PT	1.64	1.35	1.09	0.93	0.95	1.11	1.33	1.58	1.83	2.04	2.13	2.06	1.92	1.82	1.79	1.83	1.99	2.21	2.42	2.55	2.60	2.54	2.35	2.03
POLL ISLAND	1.81	1.51	1.25	1.08	1.06	1.18	1.39	1.62	1.84	2.00	2.07	2.05	1.96	1.87	1.82	1.84	1.95	2.12	2.30	2.45	2.52	2.50	2.38	2.13
COCONUT IS.	1.80	1.60	1.43	1.34	1.39	1.54	1.72	1.90	2.04	2.11	2.07	1.99	1.91	1.87	1.87	1.94	2.11	2.34	2.54	2.66	2.68	2.59	2.37	2.06
STEPHENS IS.	1.60	1.47	1.43	1.48	1.61	1.76	1.89	1.97	1.98	1.92	1.82	1.73	1.71	1.78	1.92	2.13	2.36	2.55	2.65	2.67	2.58	2.38	2.10	1.79
SUNDAY 29 OCTOBER 2017																								
BOOBY ISLAND	2.55	2.15	1.74	1.36	1.07	0.93	1.01	1.31	1.75	2.25	2.74	3.12	3.30	3.27	3.09	2.86	2.66	2.56	2.56	2.68	2.83	2.94	2.99	2.92
GOODS ISLAND	2.35	1.95	1.53	1.16	0.87	0.72	0.78	1.04	1.46	1.96	2.43	2.78	2.92	2.87	2.70	2.50	2.33	2.28	2.35	2.49	2.63	2.75	2.78	2.70
TURTLE HEAD	2.03	1.62	1.21	0.86	0.60	0.51	0.61	0.86	1.26	1.72	2.13	2.41	2.47	2.34	2.11	1.91	1.82	1.90	2.10	2.28	2.43	2.53	2.53	2.42
NARDANA PATC	1.93	1.51	1.11	0.78	0.56	0.55	0.74	1.05	1.43	1.81	2.12	2.30	2.31	2.17	1.96	1.77	1.69	1.79	2.04	2.28	2.46	2.58	2.56	2.39
INCE POINT	1.87	1.45	1.06	0.75	0.56	0.58	0.80	1.10	1.47	1.81	2.07	2.20	2.18	2.02	1.80	1.64	1.61	1.75	2.03	2.27	2.46	2.57	2.53	2.34
TWIN ISLAND	1.77	1.38	1.05	0.79	0.68	0.80	1.08	1.43	1.77	2.04	2.18	2.17	2.04	1.85	1.68	1.59	1.65	1.90	2.23	2.49	2.64	2.69	2.58	2.30
FREDERICK PT	1.66	1.31	1.04	0.87	0.89	1.09	1.37	1.66	1.93	2.12	2.16	2.05	1.83	1.64	1.56	1.59	1.79	2.09	2.40	2.64	2.75	2.71	2.50	2.15
POLL ISLAND	1.81	1.47	1.18	1.01	1.00	1.15	1.41	1.70	1.96	2.12	2.15	2.06	1.89	1.71	1.60	1.62	1.77	2.02	2.31	2.55	2.68	2.67	2.50	2.21
COCONUT IS.	1.74	1.47	1.29	1.23	1.32	1.54	1.81	2.05	2.22	2.28	2.20	2.01	1.80	1.65	1.61	1.69	1.91	2.22	2.54	2.78	2.87	2.80	2.56	2.18
STEPHENS IS.	1.51	1.34	1.29	1.39	1.60	1.85	2.05	2.16	2.16	2.05	1.86	1.66	1.54	1.53	1.67	1.94	2.26	2.56	2.76	2.83	2.76	2.55	2.21	1.82
MONDAY 30 OCTOBER 2017																								
BOOBY ISLAND	2.71	2.40	2.04	1.67	1.32	1.09	1.03	1.21	1.55	1.96	2.43	2.88	3.18	3.29	3.20	3.01	2.80	2.62	2.53	2.54	2.65	2.76	2.84	2.87
GOODS ISLAND	2.47	2.14	1.77	1.39	1.07	0.86	0.85	1.03	1.33	1.72	2.16	2.55	2.79	2.85	2.75	2.59	2.41	2.30	2.31	2.42	2.52	2.61	2.67	2.66
TURTLE HEAD	2.15	1.78	1.37	1.01	0.74	0.60	0.67	0.87	1.16	1.54	1.92	2.22	2.36	2.31	2.10	1.88	1.73	1.77	2.00	2.22	2.34	2.43	2.46	2.40
NARDANA PATC	2.07	1.66	1.25	0.89	0.62	0.55	0.73	1.05	1.42	1.79	2.06	2.21	2.23	2.13	1.94	1.73	1.59	1.64	1.90	2.22	2.44	2.59	2.61	2.47
INCE POINT	2.00	1.58	1.17	0.82	0.59	0.56	0.79	1.12	1.47	1.82	2.05	2.15	2.11	1.97	1.77	1.56	1.47	1.57	1.90	2.23	2.45	2.60	2.61	2.44
TWIN ISLAND	1.89	1.46	1.08	0.79	0.65	0.75	1.08	1.46	1.84	2.14	2.26	2.20	2.02	1.79	1.58	1.43	1.43	1.67	2.09	2.46	2.69	2.80	2.72	2.44
FREDERICK PT	1.73	1.33	1.00	0.80	0.82	1.06	1.39	1.74	2.04	2.24	2.27	2.09	1.81	1.53	1.36	1.34	1.52	1.90	2.30	2.63	2.84	2.88	2.69	2.30
POLL ISLAND	1.84	1.45	1.12	0.93	0.92	1.11	1.41	1.76	2.07	2.26	2.27	2.12	1.88	1.62	1.42	1.37	1.52	1.84	2.23	2.58	2.81	2.85	2.68	2.34
COCONUT IS.	1.75	1.38	1.14	1.08	1.22	1.50	1.85	2.17	2.40	2.47	2.37	2.12	1.80	1.52	1.37	1.42	1.66	2.04	2.46	2.81	3.01	3.00	2.77	2.35
STEPHENS IS.	1.45	1.20	1.13	1.26	1.55	1.89	2.18	2.36	2.38	2.24	1.98	1.68	1.43	1.31	1.39	1.67	2.09	2.50	2.82	2.97	2.95	2.74	2.37	1.90
TUESDAY 31 OCTOBER 2017																								
BOOBY ISLAND	2.79	2.60	2.32	2.00	1.67	1.36	1.17	1.20	1.44	1.77	2.14	2.58	2.97	3.22	3.26	3.14	2.96	2.74	2.54	2.43	2.45	2.53	2.60	2.69
GOODS ISLAND	2.53	2.29	1.99	1.67	1.34	1.07	0.98	1.10	1.32	1.59	1.93	2.29	2.60	2.76	2.76	2.67	2.52	2.35	2.27	2.32	2.41	2.45	2.49	2.52
TURTLE HEAD	2.23	1.91	1.54	1.18	0.88	0.70	0.76	0.96	1.16	1.44	1.76	2.03	2.22	2.25	2.12	1.89	1.68	1.61	1.80	2.11	2.26	2.30	2.33	2.30
NARDANA PATC	2.18	1.80	1.42	1.06	0.74	0.58	0.72	1.07	1.44	1.80	2.08	2.20	2.19	2.07	1.92	1.74	1.54	1.48	1.68	2.07	2.37	2.54	2.63	2.54
INCE POINT	2.12	1.71	1.31	0.94	0.65	0.56	0.76	1.14	1.50	1.85	2.12	2.19	2.10	1.93	1.74	1.55	1.37	1.37	1.66	2.10	2.39	2.56	2.65	2.54
TWIN ISLAND	2.02	1.56	1.17	0.84	0.64	0.69	1.04	1.48	1.89	2.23	2.40	2.32	2.07	1.77	1.54	1.36	1.25	1.38	1.83	2.34	2.67	2.84	2.86	2.61
FREDERICK PT	1.83	1.38	1.01	0.75	0.70	0.98	1.39	1.79	2.14	2.38	2.45	2.26	1.88	1.51	1.24	1.12	1.21	1.59	2.12	2.55	2.85	2.98	2.89	2.53
POLL ISLAND	1.90	1.45	1.07	0.83	0.81	1.02	1.39	1.81	2.17	2.41	2.45	2.27	1.96	1.61	1.31	1.16	1.24	1.57	2.04	2.51	2.86	3.00	2.89	2.54
COCONUT IS.	1.84	1.35	1.00	0.89	1.05	1.40	1.84	2.25	2.56	2.68	2.58	2.30	1.91	1.52	1.22	1.15	1.37	1.79	2.28	2.74	3.06	3.17	2.98	2.56
STEPHENS IS.	1.44	1.08	0.93	1.04	1.40	1.87	2.28	2.55	2.63	2.51	2.20	1.80	1.42	1.17	1.12	1.34	1.80	2.35	2.80	3.07	3.13	2.96	2.58	2.05
	0000	0100	0200	0300	0400	0500	0600	0700	0800	0900	1000	1100	1200	1300	1400	1500	1600	1700	1800	1900	2000	2100	2200	2300

	0000	0100	0200	0300	0400	0500	0600	0700	0800	0900	1000	1100	1200	1300	1400	1500	1600	1700	1800	1900	2000	2100	2200	2300
WEDNESDAY 1 NOVEMBER 2017																								
BOOBY ISLAND	2.74	2.70	2.56	2.33	2.05	1.75	1.46	1.32	1.42	1.68	1.95	2.30	2.71	3.07	3.26	3.25	3.11	2.90	2.64	2.37	2.25	2.27	2.31	2.39
GOODS ISLAND	2.49	2.36	2.16	1.93	1.67	1.38	1.18	1.20	1.40	1.59	1.80	2.08	2.38	2.62	2.73	2.72	2.63	2.46	2.27	2.20	2.25	2.28	2.27	2.29
TURTLE HEAD	2.20	2.00	1.69	1.36	1.05	0.82	0.80	1.05	1.28	1.44	1.68	1.90	2.08	2.18	2.13	1.95	1.71	1.53	1.56	1.87	2.15	2.17	2.16	2.15
NARDANA PATC	2.28	1.90	1.54	1.24	0.92	0.67	0.70	1.05	1.48	1.82	2.13	2.29	2.24	2.08	1.90	1.76	1.58	1.40	1.44	1.80	2.21	2.43	2.57	2.58
INCE POINT	2.23	1.82	1.42	1.10	0.77	0.57	0.70	1.13	1.55	1.88	2.18	2.31	2.21	1.97	1.73	1.57	1.37	1.22	1.36	1.83	2.26	2.47	2.61	2.62
TWIN ISLAND	2.16	1.66	1.25	0.93	0.66	0.60	0.92	1.46	1.93	2.30	2.56	2.56	2.26	1.86	1.53	1.34	1.17	1.13	1.46	2.06	2.54	2.80	2.92	2.81
FREDERICK PT	1.97	1.45	1.03	0.72	0.57	0.78	1.29	1.81	2.22	2.52	2.67	2.55	2.12	1.61	1.24	1.02	0.96	1.20	1.77	2.35	2.76	2.99	3.03	2.79
POLL ISLAND	2.04	1.50	1.04	0.74	0.67	0.87	1.29	1.80	2.25	2.57	2.67	2.52	2.16	1.72	1.31	1.04	1.00	1.24	1.72	2.29	2.78	3.05	3.06	2.78
COCONUT IS.	2.00	1.41	0.92	0.69	0.81	1.22	1.74	2.25	2.67	2.90	2.86	2.57	2.13	1.66	1.22	0.96	1.05	1.46	2.01	2.55	2.99	3.24	3.18	2.79
STEPHENS IS.	1.49	1.03	0.75	0.77	1.14	1.72	2.28	2.68	2.87	2.82	2.53	2.06	1.56	1.15	0.94	1.01	1.41	2.04	2.66	3.08	3.24	3.16	2.84	2.28
THURSDAY 2 NOVEMBER 2017																								
BOOBY ISLAND	2.53	2.65	2.68	2.60	2.42	2.19	1.90	1.61	1.51	1.66	1.87	2.11	2.45	2.85	3.17	3.31	3.24	3.07	2.80	2.43	2.11	1.99	2.00	2.02
GOODS ISLAND	2.32	2.31	2.25	2.12	1.98	1.77	1.51	1.38	1.50	1.68	1.81	1.97	2.20	2.45	2.66	2.74	2.71	2.61	2.37	2.14	2.07	2.09	2.05	2.01
TURTLE HEAD	2.08	1.97	1.78	1.52	1.24	0.97	0.85	1.05	1.41	1.57	1.69	1.87	2.00	2.11	2.15	2.03	1.82	1.58	1.42	1.56	1.92	2.04	1.98	1.97
NARDANA PATC	2.37	2.00	1.62	1.36	1.12	0.83	0.71	0.97	1.47	1.86	2.17	2.40	2.41	2.21	1.96	1.79	1.66	1.44	1.29	1.46	1.91	2.25	2.41	2.53
INCE POINT	2.36	1.93	1.50	1.20	0.94	0.66	0.63	1.01	1.56	1.93	2.22	2.45	2.42	2.15	1.82	1.60	1.44	1.22	1.14	1.45	1.99	2.32	2.47	2.60
TWIN ISLAND	2.38	1.80	1.30	0.99	0.74	0.55	0.72	1.30	1.92	2.34	2.66	2.81	2.61	2.13	1.65	1.37	1.21	1.02	1.10	1.62	2.26	2.65	2.86	2.91
FREDERICK PT	2.24	1.58	1.08	0.72	0.50	0.54	1.02	1.69	2.23	2.62	2.85	2.87	2.53	1.93	1.39	1.05	0.88	0.90	1.31	1.98	2.54	2.89	3.04	2.96
POLL ISLAND	2.27	1.65	1.08	0.68	0.52	0.66	1.08	1.67	2.25	2.68	2.88	2.82	2.50	2.00	1.47	1.06	0.87	0.96	1.35	1.93	2.53	2.96	3.13	2.98
COCONUT IS.	2.21	1.58	0.98	0.56	0.53	0.91	1.52	2.14	2.67	3.05	3.16	2.92	2.46	1.94	1.41	0.96	0.81	1.09	1.65	2.24	2.77	3.16	3.29	3.03
STEPHENS IS.	1.63	1.06	0.65	0.53	0.78	1.39	2.12	2.70	3.04	3.11	2.92	2.46	1.86	1.31	0.92	0.79	1.01	1.59	2.32	2.93	3.25	3.29	3.07	2.57
FRIDAY 3 NOVEMBER 2017																								
BOOBY ISLAND	2.15	2.39	2.62	2.74	2.72	2.59	2.38	2.08	1.79	1.73	1.87	2.03	2.26	2.63	3.03	3.30	3.36	3.23	2.98	2.60	2.13	1.78	1.68	1.66
GOODS ISLAND	2.04	2.10	2.17	2.21	2.18	2.12	1.93	1.71	1.65	1.80	1.91	1.99	2.12	2.32	2.56	2.74	2.78	2.73	2.55	2.23	1.95	1.87	1.83	1.75
TURTLE HEAD	1.92	1.84	1.77	1.62	1.40	1.17	0.97	1.01	1.42	1.75	1.81	1.91	2.02	2.09	2.16	2.15	1.97	1.73	1.47	1.36	1.58	1.86	1.81	1.74
NARDANA PATC	2.44	2.10	1.69	1.40	1.25	1.04	0.82	0.88	1.35	1.87	2.19	2.46	2.60	2.45	2.14	1.89	1.75	1.58	1.33	1.24	1.52	1.95	2.19	2.34
INCE POINT	2.48	2.08	1.60	1.25	1.06	0.83	0.64	0.84	1.43	1.96	2.25	2.52	2.64	2.44	2.07	1.73	1.55	1.35	1.12	1.13	1.56	2.05	2.27	2.42
TWIN ISLAND	2.63	2.04	1.41	1.00	0.81	0.59	0.55	1.00	1.74	2.32	2.68	2.95	2.95	2.56	1.98	1.51	1.30	1.11	0.94	1.17	1.79	2.35	2.65	2.83
FREDERICK PT	2.55	1.86	1.20	0.76	0.49	0.40	0.68	1.38	2.09	2.61	2.95	3.10	2.95	2.42	1.75	1.24	0.95	0.82	0.94	1.49	2.15	2.63	2.90	2.96
POLL ISLAND	2.55	1.91	1.23	0.69	0.41	0.44	0.80	1.40	2.09	2.67	3.03	3.10	2.88	2.41	1.82	1.26	0.90	0.81	1.03	1.51	2.13	2.69	3.03	3.06
COCONUT IS.	2.46	1.81	1.16	0.60	0.33	0.55	1.17	1.89	2.53	3.06	3.36	3.30	2.88	2.33	1.76	1.20	0.79	0.79	1.22	1.84	2.42	2.90	3.21	3.17
STEPHENS IS.	1.89	1.21	0.68	0.39	0.47	0.96	1.75	2.52	3.06	3.30	3.26	2.92	2.33	1.66	1.11	0.78	0.75	1.12	1.82	2.57	3.08	3.28	3.20	2.84
SATURDAY 4 NOVEMBER 2017																								
BOOBY ISLAND	1.72	1.96	2.32	2.66	2.87	2.89	2.80	2.59	2.26	1.98	1.94	2.05	2.18	2.45	2.85	3.22	3.43	3.40	3.17	2.81	2.30	1.77	1.44	1.35
GOODS ISLAND	1.72	1.77	1.92	2.12	2.25	2.32	2.31	2.14	1.95	1.94	2.04	2.08	2.14	2.27	2.46	2.70	2.85	2.83	2.72	2.42	2.01	1.72	1.62	1.52
TURTLE HEAD	1.73	1.66	1.61	1.62	1.52	1.36	1.17	1.08	1.31	1.80	1.99	2.00	2.09	2.15	2.18	2.25	2.18	1.95	1.67	1.41	1.34	1.55	1.65	1.52
NARDANA PATC	2.41	2.19	1.77	1.43	1.29	1.21	1.03	0.93	1.19	1.75	2.19	2.46	2.68	2.70	2.44	2.11	1.90	1.77	1.52	1.26	1.23	1.54	1.87	2.05
INCE POINT	2.49	2.24	1.74	1.30	1.10	0.99	0.80	0.77	1.18	1.85	2.27	2.51	2.74	2.73	2.41	2.00	1.72	1.55	1.29	1.07	1.18	1.63	1.98	2.14
TWIN ISLAND	2.78	2.34	1.65	1.07	0.81	0.70	0.55	0.72	1.39	2.15	2.63	2.96	3.14	2.98	2.46	1.86	1.48	1.30	1.06	0.96	1.29	1.88	2.31	2.56
FREDERICK PT	2.77	2.21	1.47	0.87	0.53	0.39	0.47	0.98	1.77	2.44	2.92	3.18	3.23	2.92	2.27	1.62	1.19	0.96	0.87	1.08	1.66	2.22	2.60	2.78
POLL ISLAND	2.77	2.22	1.52	0.86	0.41	0.29	0.52	1.04	1.75	2.47	3.01	3.26	3.20	2.86	2.30	1.67	1.14	0.86	0.87	1.17	1.68	2.26	2.73	2.95
COCONUT IS.	2.73	2.08	1.43	0.82	0.35	0.28	0.74	1.50	2.24	2.88	3.36	3.55	3.31	2.79	2.21	1.63	1.06	0.74	0.88	1.40	2.00	2.51	2.93	3.11
STEPHENS IS.	2.22	1.49	0.84	0.42	0.30	0.57	1.24	2.10	2.85	3.30	3.45	3.31	2.86	2.19	1.52	1.01	0.75	0.83	1.30	2.03	2.70	3.09	3.17	2.98
SUNDAY 5 NOVEMBER 2017																								
BOOBY ISLAND	1.32	1.45	1.83	2.33	2.76	3.03	3.09	3.02	2.79	2.43	2.16	2.12	2.20	2.36	2.68	3.10	3.41	3.53	3.40	3.05	2.56	1.96	1.41	1.13
GOODS ISLAND	1.43	1.42	1.54	1.81	2.15	2.37	2.51	2.51	2.35	2.19	2.19	2.21	2.21	2.28	2.43	2.65	2.88	2.96	2.88	2.65	2.24	1.77	1.47	1.33
TURTLE HEAD	1.49	1.47	1.40	1.44	1.54	1.50	1.39	1.28	1.31	1.67	2.09	2.15	2.16	2.23	2.26	2.31	2.37	2.24	1.95	1.65	1.39	1.32	1.42	1.36
NARDANA PATC	2.19	2.18	1.88	1.48	1.28	1.28	1.24	1.12	1.16	1.54	2.07	2.40	2.63	2.81	2.73	2.43	2.15	1.99	1.81	1.50	1.24	1.23	1.48	1.70
INCE POINT	2.29	2.27	1.91	1.42	1.12	1.07	1.00	0.88	1.03	1.57	2.16	2.46	2.69	2.85	2.74	2.37	2.01	1.79	1.59	1.28	1.10	1.24	1.58	1.80
TWIN ISLAND	2.69	2.52	1.96	1.29	0.86	0.76	0.69	0.66	1.04	1.78	2.44	2.84	3.12	3.19	2.91	2.35	1.82	1.55	1.35	1.08	1.05	1.39	1.85	2.15
FREDERICK PT	2.76	2.46	1.83	1.13	0.66	0.46	0.46	0.71	1.35	2.11	2.71	3.10	3.29	3.23	2.80	2.14	1.59	1.24	1.05	0.99	1.25	1.75	2.18	2.44
POLL ISLAND	2.85	2.47	1.87	1.18	0.59	0.29	0.35	0.73	1.35	2.09	2.77	3.21	3.35	3.19	2.79	2.20	1.59	1.13	0.95	1.03	1.34	1.79	2.28	2.63
COCONUT IS.	2.90	2.35	1.72	1.13	0.60	0.28	0.43	1.04	1.82	2.53	3.13	3.54	3.58	3.22	2.69	2.13	1.55	1.02	0.81	1.07	1.57	2.08	2.51	2.82
STEPHENS IS.	2.52	1.85	1.16	0.62	0.34	0.37	0.79	1.54	2.38	3.04	3.41	3.49	3.27	2.76	2.09	1.47	1.03	0.85	1.00	1.49	2.15	2.69	2.95	2.93
MONDAY 6 NOVEMBER 2017																								
BOOBY ISLAND	1.02	1.02	1.26	1.77	2.38	2.89	3.19	3.27	3.20	2.94	2.57	2.31	2.26	2.34	2.55	2.93	3.33	3.58	3.59	3.34	2.87	2.27	1.63	1.11
GOODS ISLAND	1.20	1.12	1.15	1.38	1.80	2.24	2.53	2.70	2.71	2.55	2.40	2.34	2.30	2.32	2.42	2.60	2.85	3.06	3.05	2.88	2.54	2.03	1.53	1.22
TURTLE HEAD	1.23	1.22	1.19	1.18	1.36	1.55	1.57	1.52	1.49	1.62	1.99	2.24	2.24	2.27	2.32	2.37	2.46	2.51	2.32	2.00	1.67	1.38	1.24	1.20
NARDANA PATC	1.85	1.96	1.87	1.55	1.28	1.28	1.38	1.36	1.32	1.46	1.85	2.25	2.50	2.71	2.82	2.71	2.45	2.26	2.13	1.87	1.51	1.25	1.19	1.32
INCE POINT	1.95	2.07	1.95	1.56	1.19	1.09	1.15	1.12	1.11	1.37	1.89	2.32	2.55	2.75	2.85	2.69	2.37	2.10	1.93	1.66	1.33	1.15	1.23	1.42
TWIN ISLAND	2.36	2.42	2.15	1.58	1.04	0.82	0.85	0.82	0.93	1.40	2.08	2.60	2.92	3.13	3.13	2.80	2.29	1.89	1.69	1.45	1.18	1.15	1.40	1.68
FREDERICK PT	2.53	2.46	2.09	1.48	0.92	0.62	0.57	0.70	1.06	1.70	2.35	2.85	3.14	3.27	3.12	2.66	2.09	1.65	1.39	1.21	1.16	1.38	1.73	2.02
POLL ISLAND	2.72	2.54	2.13	1.55	0.94	0.49	0.36	0.56	1.02	1.65	2.34	2.92	3.25	3.30	3.10	2.69	2.15	1.61	1.26	1.15	1.23	1.47	1.82	2.17
COCONUT IS.	2.86	2.53	1.99	1.46	0.97	0.54	0.39	0.71	1.37	2.09	2.73	3.26	3.55	3.46	3.08	2.60	2.10	1.55	1.10	1.00	1.27	1.68	2.06	2.38
STEPHENS IS.	2.66	2.17	1.56	0.98	0.58	0.43	0.58	1.05	1.78	2.54	3.10	3.40	3.43	3.17	2.67	2.07	1.53	1.16	1.03	1.20	1.62	2.14	2.53	2.68
TUESDAY 7 NOVEMBER 2017																								
BOOBY ISLAND	0.85	0.75	0.81	1.16	1.79	2.47	3.02	3.33	3.43	3.34	3.05	2.66	2.41	2.37	2.49	2.76	3.15	3.50	3.68	3.59	3.22	2.66	2.01	1.37
GOODS ISLAND	1.05	0.91	0.85	0.94	1.31	1.88	2.37	2.71	2.89	2.88	2.71	2.53	2.41	2.36	2.41	2.55	2.77	3.05	3.20	3.12	2.85	2.40	1.83	1.32
TURTLE HEAD	1.05	0.96	0.95	0.94	1.05	1.38	1.65	1.74	1.74	1.76	1.90	2.16	2.27	2.26	2.31	2.39	2.48	2.62	2.65	2.42	2.08	1.71	1.35	1.10
NARDANA PATC	1.45	1.58	1.64	1.52	1.30	1.24	1.41	1.56	1.58	1.61	1.75	2.03	2.29	2.49	2.67	2.78	2.70	2.53	2.42	2.27	1.95	1.57	1.24	1.08
INCE POINT	1.55	1.68	1.75	1.60	1.29	1.12	1.22	1.34	1.35	1.42	1.67	2.05	2.34	2.53	2.70	2.78	2.66	2.43	2.26	2.08	1.77	1.43	1.18	1.12
TWIN ISLAND	1.90	2.06	2.05	1.77	1.31	0.99	0.98	1.06	1.08	1.26	1.70	2.22	2.60	2.86	3.02	2.99	2.70	2.32	2.05	1.87	1.59	1.31	1.20	1.27
FREDERICK PT	2.15	2.19	2.10	1.75	1.26	0.89	0.77	0.85	1.03	1.40	1.94	2.45	2.84	3.05	3.13	2.96	2.58	2.14	1.81	1.60	1.39	1.29	1.39	1.58
POLL ISLAND	2.39	2.39	2.18	1.82	1.33	0.86	0.58	0.60	0.88	1.32	1.87	2.45	2.90	3.14	3.15	2.97	2.63	2.17	1.75	1.49	1.39	1.40	1.52	1.73
COCONUT IS.	2.58	2.49	2.14	1.71	1.32	0.95	0.67	0.67	1.06	1.66	2.26	2.80	3.21	3.39	3.26	2.94	2.56	2.13	1.65	1.30	1.24	1.44	1.71	1.95
STEPHENS IS.	2.60	2.33	1.90	1.40	0.98	0.72	0.66	0.84	1.28	1.92	2.56	3.04	3.29	3.30	3.07	2.64	2.14	1.69	1.38	1.26	1.35	1.65	2.01	2.27
WEDNESDAY 8 NOVEMBER 2017																								
BOOBY ISLAND	0.89	0.64	0.56	0.69	1.15	1.85	2.57	3.13	3.46	3.55	3.42	3.10	2.71	2.47	2.46	2.62	2.93	3.30	3.60	3.70	3.53	3.08	2.46	1.81
GOODS ISLAND	1.00	0.80	0.66	0.63	0.83	1.35	2.01	2.54	2.89	3.05	3.01	2.79	2.56	2.40	2.38	2.48	2.66	2.92	3.20	3.28	3.14	2.78	2.26	1.67
TURTLE HEAD	0.93	0.77	0.70	0.69	0.76	1.03	1.50	1.85	1.99	2.02	2.02	2.08	2.19	2.21	2.23	2.30	2.44	2.60	2.77	2.77	2.54	2.16	1.72	1.27
NARDANA PATC	1.09	1.16	1.25	1.29	1.24	1.20	1.36	1.64	1.82	1.87	1.88	1.92	2.06	2.21	2.38	2.57	2.71	2.71	2.65	2.59	2.39	2.04	1.60	1.19
INCE POINT	1.17	1.25	1.35	1.38	1.30	1.18	1.24	1.46	1.62	1.66	1.71	1.84	2.05	2.24	2.41	2.58	2.70	2.66	2.55	2.44	2.24	1.89	1.50	1.14
TWIN ISLAND	1.41	1.56	1.67	1.67	1.49	1.24	1.15	1.28	1.38	1.42	1.55	1.84	2.19	2.46	2.68	2.84	2.86	2.68	2.43	2.26	2.06	1.73	1.38	1.13
FREDERICK PT	1.73	1.78	1.82	1.76	1.53	1.24	1.06	1.09	1.22	1.37	1.63	2.01	2.40	2.68	2.86	2.95	2.85	2.59	2.29	2.03	1.80	1.53	1.33	1.28
POLL ISLAND	1.94	2.05	2.01	1.86	1.59	1.26	0.96	0.85	0.95	1.20	1.55	1.97	2.41	2.75	2.93	2.97	2.87	2.62	2.28	1.97	1.75	1.59	1.49	1.47
COCONUT IS.	2.15	2.22	2.10	1.85	1.58	1.34	1.10	0.94	1.02	1.37	1.84	2.29	2.71	3.02	3.14	3.06	2.86	2.59	2.23	1.83	1.54	1.45	1.51	1.62
STEPHENS IS.	2.35	2.26	2.06	1.75	1.42	1.14	0.98	0.94	1.08	1.42	1.93	2.46	2.88	3.12	3.16	3.01	2.69	2.30	1.92	1.63	1.44	1.42	1.56	1.77
	0000	0100	0200	0300	0400	0500	0600	0700	0800	0900	1000	1100	1200	1300	1400	1500	1600	1700	1800	1900	2000	2100	2200	2300

	0000	0100	0200	0300	0400	0500	0600	0700	0800	0900	1000	1100	1200	1300	1400	1500	1600	1700	1800	1900	2000	2100	2200	2300
THURSDAY 9 NOVEMBER 2017																								
BOOBY ISLAND	1.21	0.75	0.51	0.46	0.68	1.21	1.95	2.68	3.24	3.56	3.62	3.45	3.10	2.71	2.50	2.53	2.72	3.03	3.37	3.62	3.66	3.43	2.94	2.31
GOODS ISLAND	1.16	0.81	0.59	0.47	0.50	0.84	1.48	2.18	2.72	3.05	3.16	3.06	2.79	2.51	2.35	2.38	2.52	2.74	3.03	3.27	3.31	3.12	2.69	2.13
TURTLE HEAD	0.93	0.69	0.54	0.47	0.50	0.70	1.14	1.70	2.11	2.28	2.27	2.19	2.12	2.11	2.10	2.15	2.29	2.50	2.70	2.87	2.86	2.62	2.19	1.68
NARDANA PATC	0.92	0.83	0.85	0.91	1.00	1.10	1.27	1.60	1.93	2.11	2.13	2.05	1.97	1.97	2.06	2.23	2.46	2.67	2.76	2.78	2.71	2.48	2.08	1.58
INCE POINT	0.95	0.89	0.93	1.00	1.09	1.15	1.24	1.49	1.78	1.93	1.94	1.88	1.87	1.94	2.07	2.24	2.46	2.65	2.71	2.68	2.59	2.35	1.96	1.48
TWIN ISLAND	1.06	1.09	1.18	1.30	1.40	1.39	1.37	1.47	1.65	1.71	1.70	1.70	1.82	2.03	2.23	2.45	2.68	2.79	2.74	2.60	2.45	2.19	1.80	1.35
FREDERICK PT	1.32	1.37	1.41	1.50	1.55	1.50	1.41	1.39	1.48	1.55	1.59	1.70	1.93	2.21	2.45	2.65	2.80	2.82	2.70	2.48	2.23	1.93	1.57	1.26
POLL ISLAND	1.52	1.61	1.67	1.68	1.64	1.52	1.36	1.24	1.21	1.29	1.45	1.66	1.93	2.24	2.51	2.71	2.82	2.82	2.69	2.47	2.21	1.95	1.69	1.46
COCONUT IS.	1.72	1.82	1.86	1.80	1.70	1.61	1.51	1.37	1.28	1.35	1.58	1.87	2.18	2.49	2.75	2.89	2.92	2.84	2.68	2.39	2.04	1.74	1.55	1.46
STEPHENS IS.	1.94	2.01	2.00	1.92	1.77	1.60	1.43	1.29	1.21	1.24	1.46	1.84	2.29	2.68	2.95	3.07	3.02	2.82	2.51	2.16	1.81	1.52	1.37	1.37
FRIDAY 10 NOVEMBER 2017																								
BOOBY ISLAND	1.69	1.12	0.68	0.45	0.46	0.76	1.34	2.08	2.80	3.35	3.63	3.64	3.42	3.06	2.69	2.51	2.56	2.76	3.05	3.35	3.54	3.55	3.29	2.81
GOODS ISLAND	1.54	1.03	0.67	0.45	0.38	0.51	0.97	1.67	2.37	2.90	3.17	3.21	3.03	2.72	2.43	2.30	2.37	2.55	2.79	3.06	3.25	3.26	3.03	2.58
TURTLE HEAD	1.16	0.76	0.50	0.36	0.32	0.46	0.79	1.35	1.96	2.38	2.51	2.42	2.23	2.06	1.97	1.97	2.09	2.31	2.54	2.76	2.90	2.88	2.62	2.14
NARDANA PATC	1.08	0.74	0.58	0.56	0.66	0.88	1.15	1.49	1.89	2.22	2.36	2.29	2.09	1.90	1.82	1.88	2.10	2.40	2.67	2.82	2.85	2.77	2.49	2.03
INCE POINT	1.03	0.74	0.62	0.63	0.74	0.95	1.18	1.46	1.80	2.09	2.18	2.10	1.91	1.78	1.76	1.87	2.10	2.40	2.65	2.77	2.78	2.67	2.38	1.92
TWIN ISLAND	0.98	0.79	0.75	0.85	1.06	1.30	1.50	1.66	1.86	1.99	1.97	1.83	1.69	1.68	1.79	1.99	2.28	2.60	2.80	2.84	2.75	2.56	2.22	1.75
FREDERICK PT	1.07	1.01	1.02	1.13	1.33	1.53	1.66	1.72	1.78	1.81	1.75	1.64	1.62	1.74	1.97	2.23	2.51	2.75	2.88	2.84	2.64	2.34	1.93	1.49
POLL ISLAND	1.30	1.24	1.28	1.37	1.48	1.57	1.62	1.62	1.59	1.56	1.55	1.57	1.64	1.78	2.01	2.28	2.55	2.75	2.85	2.82	2.65	2.37	2.02	1.65
COCONUT IS.	1.41	1.43	1.50	1.59	1.67	1.74	1.79	1.78	1.70	1.60	1.56	1.63	1.76	1.96	2.22	2.50	2.73	2.88	2.91	2.82	2.56	2.20	1.82	1.50
STEPHENS IS.	1.48	1.63	1.77	1.88	1.95	1.95	1.88	1.75	1.56	1.38	1.29	1.39	1.68	2.09	2.51	2.85	3.06	3.10	2.97	2.69	2.31	1.88	1.49	1.21
SATURDAY 11 NOVEMBER 2017																								
BOOBY ISLAND	2.22	1.64	1.11	0.69	0.49	0.56	0.93	1.52	2.24	2.92	3.44	3.67	3.61	3.35	2.99	2.67	2.50	2.54	2.72	2.98	3.23	3.39	3.38	3.14
GOODS ISLAND	2.02	1.45	0.96	0.59	0.40	0.41	0.67	1.20	1.90	2.56	3.03	3.23	3.18	2.95	2.63	2.35	2.25	2.35	2.54	2.76	2.99	3.15	3.13	2.89
TURTLE HEAD	1.57	1.04	0.64	0.38	0.27	0.33	0.57	1.01	1.61	2.20	2.58	2.63	2.44	2.17	1.94	1.82	1.87	2.08	2.32	2.55	2.74	2.85	2.80	2.51
NARDANA PATC	1.48	0.96	0.58	0.37	0.38	0.60	0.94	1.35	1.78	2.18	2.45	2.48	2.30	2.02	1.77	1.65	1.75	2.04	2.40	2.68	2.84	2.85	2.72	2.39
INCE POINT	1.38	0.89	0.55	0.39	0.44	0.67	1.01	1.38	1.76	2.11	2.32	2.31	2.11	1.84	1.63	1.57	1.72	2.04	2.39	2.67	2.81	2.80	2.63	2.28
TWIN ISLAND	1.22	0.79	0.54	0.49	0.68	1.03	1.42	1.76	2.02	2.19	2.21	2.06	1.80	1.57	1.48	1.57	1.83	2.22	2.61	2.86	2.93	2.81	2.53	2.10
FREDERICK PT	1.09	0.82	0.72	0.80	1.03	1.35	1.69	1.94	2.08	2.10	1.98	1.77	1.56	1.45	1.51	1.76	2.12	2.48	2.80	2.97	2.94	2.70	2.29	1.79
POLL ISLAND	1.31	1.06	0.96	1.02	1.21	1.45	1.69	1.86	1.94	1.91	1.79	1.66	1.56	1.51	1.58	1.80	2.14	2.49	2.78	2.94	2.95	2.75	2.38	1.93
COCONUT IS.	1.26	1.13	1.14	1.28	1.50	1.73	1.94	2.08	2.10	1.98	1.79	1.62	1.52	1.54	1.70	2.00	2.36	2.69	2.93	3.04	2.95	2.65	2.20	1.72
STEPHENS IS.	1.12	1.21	1.42	1.68	1.93	2.13	2.23	2.19	2.02	1.74	1.45	1.26	1.27	1.52	1.95	2.43	2.84	3.11	3.20	3.10	2.79	2.34	1.81	1.33
SUNDAY 12 NOVEMBER 2017																								
BOOBY ISLAND	2.70	2.17	1.65	1.15	0.77	0.62	0.77	1.18	1.75	2.41	3.05	3.51	3.67	3.55	3.26	2.93	2.63	2.45	2.45	2.62	2.83	3.03	3.17	3.17
GOODS ISLAND	2.44	1.92	1.40	0.93	0.59	0.48	0.60	0.94	1.48	2.13	2.72	3.11	3.22	3.10	2.84	2.54	2.28	2.21	2.32	2.48	2.66	2.84	2.95	2.93
TURTLE HEAD	2.00	1.45	0.95	0.56	0.33	0.34	0.50	0.82	1.30	1.88	2.40	2.68	2.63	2.36	2.05	1.80	1.69	1.84	2.09	2.31	2.49	2.63	2.69	2.61
NARDANA PATC	1.89	1.34	0.84	0.45	0.26	0.39	0.73	1.18	1.66	2.08	2.41	2.56	2.47	2.21	1.90	1.63	1.51	1.70	2.06	2.41	2.67	2.80	2.76	2.55
INCE POINT	1.77	1.23	0.75	0.39	0.27	0.45	0.81	1.24	1.69	2.07	2.34	2.42	2.28	2.01	1.71	1.47	1.42	1.68	2.07	2.42	2.67	2.79	2.72	2.47
TWIN ISLAND	1.58	1.03	0.59	0.34	0.40	0.73	1.21	1.70	2.11	2.35	2.40	2.27	1.99	1.68	1.41	1.29	1.42	1.81	2.27	2.67	2.92	2.95	2.74	2.34
FREDERICK PT	1.30	0.87	0.57	0.54	0.76	1.13	1.56	1.98	2.27	2.38	2.26	1.98	1.66	1.39	1.24	1.33	1.68	2.12	2.55	2.88	3.04	2.95	2.60	2.08
POLL ISLAND	1.48	1.08	0.81	0.76	0.93	1.25	1.61	1.94	2.18	2.24	2.12	1.88	1.64	1.44	1.34	1.41	1.70	2.12	2.54	2.87	3.04	2.99	2.69	2.21
COCONUT IS.	1.28	0.97	0.85	0.96	1.24	1.61	1.97	2.26	2.41	2.36	2.14	1.82	1.52	1.32	1.30	1.51	1.90	2.36	2.77	3.05	3.15	2.99	2.59	2.04
STEPHENS IS.	0.98	0.88	1.03	1.37	1.77	2.13	2.40	2.52	2.45	2.18	1.80	1.43	1.17	1.15	1.41	1.91	2.46	2.91	3.19	3.28	3.13	2.75	2.20	1.61
MONDAY 13 NOVEMBER 2017																								
BOOBY ISLAND	2.99	2.63	2.17	1.71	1.27	0.94	0.85	1.06	1.47	2.00	2.60	3.16	3.54	3.64	3.47	3.19	2.88	2.57	2.35	2.32	2.44	2.60	2.77	2.91
GOODS ISLAND	2.70	2.31	1.86	1.41	0.98	0.70	0.70	0.92	1.28	1.78	2.34	2.83	3.13	3.16	3.00	2.76	2.47	2.22	2.17	2.25	2.36	2.47	2.60	2.68
TURTLE HEAD	2.29	1.81	1.33	0.89	0.53	0.42	0.57	0.80	1.16	1.62	2.11	2.51	2.68	2.53	2.24	1.92	1.66	1.62	1.86	2.09	2.23	2.36	2.43	2.43
NARDANA PATC	2.16	1.68	1.20	0.74	0.38	0.32	0.60	1.03	1.52	1.99	2.34	2.53	2.54	2.36	2.08	1.77	1.50	1.45	1.73	2.10	2.40	2.61	2.68	2.56
INCE POINT	2.05	1.55	1.07	0.62	0.31	0.33	0.67	1.11	1.58	2.02	2.33	2.46	2.39	2.16	1.87	1.57	1.33	1.37	1.74	2.12	2.42	2.64	2.69	2.53
TWIN ISLAND	1.85	1.34	0.84	0.42	0.27	0.52	1.01	1.55	2.06	2.43	2.57	2.46	2.17	1.84	1.52	1.24	1.15	1.42	1.91	2.37	2.73	2.93	2.86	2.52
FREDERICK PT	1.54	1.05	0.63	0.40	0.55	0.93	1.40	1.89	2.31	2.56	2.55	2.25	1.84	1.48	1.20	1.07	1.26	1.73	2.23	2.66	2.95	3.03	2.82	2.35
POLL ISLAND	1.69	1.21	0.83	0.63	0.70	1.02	1.47	1.90	2.27	2.47	2.43	2.18	1.83	1.52	1.28	1.20	1.34	1.73	2.21	2.66	2.96	3.06	2.89	2.47
COCONUT IS.	1.46	0.97	0.68	0.69	0.97	1.41	1.88	2.31	2.60	2.68	2.50	2.15	1.73	1.34	1.10	1.14	1.47	1.96	2.46	2.89	3.17	3.17	2.87	2.34
STEPHENS IS.	1.09	0.75	0.72	1.02	1.51	2.02	2.42	2.69	2.77	2.60	2.22	1.77	1.35	1.07	1.07	1.42	2.00	2.59	3.02	3.26	3.28	3.04	2.55	1.94
TUESDAY 14 NOVEMBER 2017																								
BOOBY ISLAND	2.96	2.86	2.59	2.22	1.83	1.45	1.17	1.15	1.41	1.78	2.24	2.77	3.25	3.55	3.58	3.39	3.12	2.81	2.45	2.18	2.13	2.20	2.31	2.48
GOODS ISLAND	2.67	2.50	2.19	1.85	1.47	1.11	0.94	1.05	1.29	1.63	2.05	2.50	2.89	3.10	3.07	2.92	2.69	2.40	2.15	2.10	2.13	2.16	2.22	2.30
TURTLE HEAD	2.33	2.04	1.63	1.23	0.85	0.58	0.67	0.93	1.17	1.51	1.90	2.26	2.53	2.60	2.41	2.11	1.80	1.56	1.62	1.89	2.01	2.08	2.14	2.16
NARDANA PATC	2.27	1.88	1.48	1.08	0.68	0.42	0.56	0.97	1.42	1.89	2.29	2.51	2.54	2.42	2.22	1.95	1.65	1.40	1.46	1.80	2.11	2.35	2.50	2.48
INCE POINT	2.19	1.75	1.33	0.93	0.54	0.35	0.60	1.04	1.49	1.94	2.31	2.48	2.45	2.26	2.01	1.74	1.43	1.24	1.42	1.83	2.15	2.39	2.54	2.50
TWIN ISLAND	2.03	1.53	1.09	0.65	0.33	0.39	0.85	1.41	1.95	2.41	2.67	2.65	2.37	1.99	1.67	1.37	1.12	1.14	1.55	2.06	2.46	2.75	2.86	2.65
FREDERICK PT	1.77	1.23	0.79	0.44	0.39	0.75	1.26	1.78	2.26	2.63	2.76	2.55	2.11	1.65	1.30	1.05	1.00	1.34	1.87	2.38	2.75	2.95	2.91	2.57
POLL ISLAND	1.91	1.36	0.92	0.63	0.59	0.83	1.30	1.82	2.27	2.58	2.67	2.49	2.12	1.70	1.36	1.15	1.14	1.39	1.85	2.37	2.77	2.99	2.96	2.65
COCONUT IS.	1.71	1.10	0.64	0.49	0.71	1.19	1.73	2.26	2.69	2.90	2.82	2.50	2.05	1.55	1.12	0.94	1.12	1.57	2.11	2.62	3.02	3.20	3.04	2.58
STEPHENS IS.	1.33	0.83	0.58	0.71	1.19	1.80	2.34	2.73	2.94	2.91	2.62	2.16	1.66	1.24	1.00	1.09	1.55	2.19	2.75	3.10	3.25	3.16	2.80	2.23
WEDNESDAY 15 NOVEMBER 2017																								
BOOBY ISLAND	2.66	2.78	2.78	2.60	2.33	2.01	1.69	1.46	1.51	1.76	2.07	2.46	2.92	3.33	3.55	3.52	3.31	3.04	2.67	2.26	1.98	1.90	1.91	2.01
GOODS ISLAND	2.38	2.42	2.33	2.14	1.91	1.61	1.33	1.29	1.46	1.67	1.93	2.27	2.62	2.92	3.05	3.00	2.86	2.62	2.29	2.06	1.99	1.94	1.91	1.92
TURTLE HEAD	2.12	2.03	1.78	1.47	1.16	0.86	0.78	1.06	1.33	1.54	1.83	2.12	2.35	2.51	2.49	2.28	1.99	1.68	1.51	1.67	1.86	1.86	1.87	1.88
NARDANA PATC	2.26	1.93	1.61	1.32	1.00	0.69	0.63	0.96	1.41	1.83	2.22	2.50	2.56	2.45	2.29	2.10	1.84	1.54	1.37	1.54	1.85	2.08	2.25	2.33
INCE POINT	2.23	1.83	1.45	1.14	0.82	0.54	0.59	1.02	1.48	1.88	2.27	2.52	2.53	2.34	2.10	1.89	1.62	1.33	1.25	1.54	1.90	2.13	2.31	2.38
TWIN ISLAND	2.18	1.64	1.22	0.87	0.51	0.38	0.71	1.31	1.86	2.33	2.69	2.80	2.59	2.18	1.81	1.55	1.26	1.07	1.25	1.74	2.18	2.50	2.71	2.68
FREDERICK PT	1.99	1.40	0.92	0.56	0.36	0.57	1.10	1.68	2.19	2.61	2.86	2.81	2.43	1.90	1.46	1.16	0.97	1.07	1.53	2.06	2.50	2.77	2.86	2.68
POLL ISLAND	2.12	1.52	1.02	0.68	0.56	0.71	1.13	1.69	2.22	2.62	2.82	2.76	2.44	1.97	1.52	1.21	1.08	1.18	1.53	2.04	2.51	2.83	2.91	2.73
COCONUT IS.	1.96	1.31	0.74	0.41	0.49	0.94	1.55	2.14	2.66	3.02	3.07	2.82	2.38	1.88	1.35	0.96	0.92	1.25	1.77	2.30	2.76	3.07	3.08	2.73
STEPHENS IS.	1.60	1.03	0.63	0.55	0.88	1.51	2.17	2.67	2.98	3.09	2.94	2.54	2.03	1.54	1.15	1.00	1.23	1.78	2.41	2.87	3.11	3.14	2.92	2.44
THURSDAY 16 NOVEMBER 2017																								
BOOBY ISLAND	2.21	2.46	2.67	2.75	2.66	2.48	2.23	1.95	1.79	1.87	2.07	2.31	2.66	3.07	3.39	3.53	3.44	3.21	2.89	2.45	2.00	1.75	1.65	1.63
GOODS ISLAND	1.99	2.11	2.21	2.22	2.17	2.03	1.80	1.64	1.70	1.84	1.99	2.19	2.43	2.71	2.94	3.01	2.95	2.78	2.49	2.14	1.93	1.82	1.71	1.64
TURTLE HEAD	1.84	1.81	1.75	1.58	1.36	1.13	0.97	1.14	1.50	1.70	1.87	2.08	2.26	2.38	2.47	2.38	2.16	1.88	1.60	1.53	1.70	1.73	1.66	1.63
NARDANA PATC	2.20	1.90	1.61	1.41	1.21	0.98	0.82	1.00	1.44	1.83	2.18	2.48	2.61	2.52	2.33	2.17	2.01	1.74	1.47	1.40	1.63	1.85	2.01	2.12
INCE POINT	2.22	1.85	1.47	1.22	1.00	0.77	0.69	1.00	1.50	1.89	2.23	2.51	2.61	2.46	2.18	1.98	1.79	1.52	1.28	1.34	1.66	1.91	2.08	2.19
TWIN ISLAND	2.32	1.76	1.26	0.96	0.69	0.48	0.61	1.18	1.80	2.28	2.65	2.87	2.79	2.42	1.98	1.68	1.45	1.19	1.14	1.46	1.92	2.25	2.48	2.58
FREDERICK PT	2.20	1.57	1.03	0.65	0.43	0.45	0.91	1.54	2.12	2.56	2.88	2.97	2.73	2.22	1.70	1.33	1.10	1.00	1.26	1.75	2.23	2.55	2.71	2.67
POLL ISLAND	2.30	1.70	1.12	0.72	0.55	0.63	0.98	1.53	2.13	2.61	2.89	2.94	2.73	2.30	1.79	1.37	1.13	1.11	1.32	1.72	2.21	2.60	2.78	2.72
COCONUT IS.	2.16	1.53	0.92	0.46	0.36	0.71	1.33	1.97	2.55	3.02	3.23	3.09	2.70	2.21	1.68	1.19	0.92	1.04	1.48	2.00	2.46	2.83	2.99	2.80
STEPHENS IS.	1.83	1.25	0.79	0.55	0.68	1.20	1.92	2.54	2.94	3.15	3.13	2.85	2.38	1.86	1.42	1.12	1.11	1.46	2.04	2.59	2.92	3.02	2.91	2.56
	0000	0100	0200	0300	0400	0500	0600	0700	0800	0900	1000	1100	1200	1300	1400	1500	1600	1700	1800	1900	2000	2100	2200	2300

	0000	0100	0200	0300	0400	0500	0600	0700	0800	0900	1000	1100	1200	1300	1400	1500	1600	1700	1800	1900	2000	2100	2200	2300
FRIDAY 17 NOVEMBER 2017																								
BOOBY ISLAND	1.75	2.02	2.36	2.65	2.79	2.79	2.67	2.46	2.20	2.10	2.18	2.32	2.53	2.85	3.20	3.45	3.49	3.34	3.05	2.65	2.15	1.73	1.50	1.39
GOODS ISLAND	1.64	1.73	1.91	2.10	2.22	2.27	2.20	2.05	1.99	2.07	2.15	2.25	2.38	2.56	2.78	2.95	2.97	2.88	2.66	2.31	1.96	1.76	1.61	1.47
TURTLE HEAD	1.59	1.53	1.55	1.55	1.45	1.30	1.17	1.23	1.59	1.89	2.01	2.12	2.24	2.33	2.39	2.41	2.28	2.04	1.77	1.55	1.57	1.64	1.55	1.45
NARDANA PATC	2.09	1.85	1.54	1.36	1.28	1.16	1.04	1.10	1.47	1.89	2.19	2.46	2.63	2.61	2.40	2.21	2.09	1.91	1.65	1.44	1.47	1.66	1.81	1.92
INCE POINT	2.15	1.86	1.46	1.20	1.07	0.94	0.85	1.01	1.50	1.95	2.24	2.49	2.65	2.58	2.31	2.05	1.89	1.69	1.44	1.31	1.47	1.72	1.88	2.00
TWIN ISLAND	2.39	1.89	1.32	0.95	0.77	0.60	0.61	1.03	1.71	2.25	2.62	2.87	2.91	2.66	2.20	1.80	1.59	1.38	1.21	1.30	1.68	2.03	2.26	2.40
FREDERICK PT	2.34	1.76	1.15	0.71	0.49	0.45	0.74	1.36	2.00	2.52	2.85	3.04	2.95	2.54	1.99	1.52	1.25	1.11	1.15	1.51	1.96	2.33	2.52	2.55
POLL ISLAND	2.40	1.88	1.27	0.79	0.55	0.58	0.87	1.37	1.98	2.54	2.91	3.05	2.94	2.60	2.11	1.61	1.26	1.14	1.23	1.51	1.92	2.33	2.59	2.62
COCONUT IS.	2.30	1.70	1.13	0.62	0.36	0.53	1.09	1.78	2.40	2.92	3.26	3.28	2.97	2.51	2.01	1.51	1.10	1.01	1.28	1.75	2.19	2.57	2.80	2.76
STEPHENS IS.	2.02	1.44	0.96	0.66	0.63	0.97	1.61	2.31	2.83	3.13	3.21	3.07	2.69	2.19	1.71	1.35	1.17	1.30	1.73	2.28	2.69	2.87	2.83	2.59
SATURDAY 18 NOVEMBER 2017																								
BOOBY ISLAND	1.39	1.59	1.96	2.37	2.71	2.89	2.94	2.86	2.65	2.43	2.36	2.41	2.52	2.72	3.02	3.32	3.48	3.43	3.19	2.81	2.33	1.83	1.48	1.27
GOODS ISLAND	1.38	1.40	1.56	1.84	2.10	2.30	2.41	2.40	2.32	2.32	2.35	2.38	2.43	2.51	2.66	2.86	2.96	2.93	2.78	2.47	2.08	1.76	1.56	1.39
TURTLE HEAD	1.38	1.31	1.29	1.38	1.43	1.38	1.32	1.36	1.62	2.01	2.18	2.23	2.28	2.33	2.36	2.39	2.36	2.18	1.93	1.69	1.55	1.55	1.49	1.35
NARDANA PATC	1.94	1.79	1.50	1.27	1.23	1.23	1.20	1.24	1.50	1.92	2.24	2.46	2.62	2.66	2.51	2.28	2.14	2.03	1.82	1.58	1.45	1.52	1.64	1.74
INCE POINT	2.02	1.84	1.47	1.15	1.04	1.01	0.98	1.08	1.46	1.97	2.30	2.50	2.64	2.66	2.46	2.15	1.95	1.82	1.62	1.42	1.39	1.56	1.71	1.81
TWIN ISLAND	2.35	2.00	1.43	0.94	0.75	0.67	0.66	0.93	1.54	2.19	2.61	2.86	2.96	2.83	2.44	1.98	1.68	1.53	1.36	1.30	1.50	1.83	2.05	2.19
FREDERICK PT	2.38	1.93	1.33	0.80	0.52	0.49	0.66	1.16	1.82	2.42	2.82	3.03	3.05	2.79	2.30	1.77	1.41	1.25	1.21	1.38	1.73	2.10	2.34	2.39
POLL ISLAND	2.42	2.01	1.46	0.91	0.57	0.54	0.78	1.23	1.81	2.40	2.86	3.08	3.06	2.82	2.40	1.90	1.47	1.25	1.25	1.42	1.71	2.07	2.36	2.47
COCONUT IS.	2.39	1.84	1.30	0.82	0.48	0.48	0.89	1.56	2.22	2.78	3.19	3.35	3.17	2.76	2.29	1.82	1.38	1.13	1.21	1.57	1.98	2.34	2.59	2.65
STEPHENS IS.	2.15	1.61	1.12	0.79	0.69	0.86	1.36	2.03	2.64	3.03	3.20	3.17	2.91	2.48	2.00	1.60	1.35	1.31	1.54	1.98	2.42	2.68	2.71	2.55
SUNDAY 19 NOVEMBER 2017																								
BOOBY ISLAND	1.18	1.25	1.55	2.01	2.48	2.83	3.04	3.10	3.01	2.80	2.61	2.54	2.58	2.69	2.90	3.18	3.40	3.46	3.31	2.97	2.50	1.99	1.54	1.25
GOODS ISLAND	1.25	1.17	1.25	1.52	1.88	2.20	2.45	2.59	2.61	2.57	2.55	2.52	2.52	2.54	2.61	2.76	2.92	2.96	2.87	2.62	2.24	1.85	1.57	1.36
TURTLE HEAD	1.25	1.15	1.08	1.15	1.33	1.41	1.42	1.47	1.67	2.04	2.32	2.36	2.36	2.36	2.36	2.37	2.39	2.29	2.09	1.85	1.65	1.53	1.45	1.29
NARDANA PATC	1.79	1.70	1.46	1.20	1.13	1.22	1.28	1.36	1.56	1.93	2.28	2.48	2.61	2.66	2.58	2.37	2.19	2.10	1.96	1.75	1.56	1.48	1.52	1.57
INCE POINT	1.87	1.77	1.49	1.14	0.98	1.02	1.06	1.16	1.45	1.93	2.33	2.52	2.64	2.66	2.55	2.29	2.03	1.90	1.76	1.58	1.46	1.48	1.57	1.64
TWIN ISLAND	2.22	2.03	1.57	1.04	0.72	0.68	0.72	0.91	1.38	2.03	2.55	2.83	2.95	2.90	2.64	2.21	1.82	1.63	1.50	1.41	1.46	1.66	1.86	1.98
FREDERICK PT	2.31	2.01	1.51	0.96	0.58	0.51	0.67	1.05	1.63	2.25	2.74	3.00	3.06	2.92	2.54	2.05	1.62	1.39	1.34	1.39	1.61	1.88	2.13	2.22
POLL ISLAND	2.36	2.06	1.60	1.09	0.68	0.54	0.72	1.12	1.66	2.23	2.73	3.04	3.09	2.94	2.61	2.17	1.72	1.42	1.34	1.43	1.63	1.88	2.13	2.28
COCONUT IS.	2.41	1.95	1.43	0.99	0.66	0.54	0.79	1.35	2.03	2.62	3.06	3.31	3.26	2.94	2.51	2.08	1.66	1.34	1.27	1.48	1.84	2.17	2.40	2.50
STEPHENS IS.	2.22	1.75	1.28	0.93	0.78	0.86	1.20	1.76	2.37	2.85	3.12	3.18	3.03	2.70	2.27	1.85	1.55	1.42	1.50	1.78	2.16	2.46	2.57	2.48
MONDAY 20 NOVEMBER 2017																								
BOOBY ISLAND	1.08	1.04	1.23	1.64	2.16	2.64	2.99	3.19	3.24	3.11	2.89	2.71	2.65	2.69	2.84	3.06	3.30	3.44	3.40	3.14	2.70	2.18	1.68	1.32
GOODS ISLAND	1.19	1.06	1.03	1.22	1.61	2.02	2.37	2.63	2.78	2.80	2.75	2.67	2.60	2.58	2.61	2.69	2.85	2.95	2.93	2.76	2.43	2.01	1.65	1.38
TURTLE HEAD	1.17	1.05	0.95	0.95	1.14	1.38	1.51	1.59	1.75	2.05	2.37	2.47	2.43	2.39	2.36	2.36	2.38	2.38	2.24	2.03	1.82	1.62	1.47	1.27
NARDANA PATC	1.62	1.59	1.41	1.17	1.05	1.15	1.32	1.45	1.65	1.95	2.28	2.48	2.58	2.62	2.58	2.44	2.25	2.15	2.07	1.91	1.72	1.56	1.47	1.44
INCE POINT	1.70	1.67	1.47	1.16	0.94	0.98	1.12	1.26	1.50	1.88	2.29	2.52	2.62	2.64	2.57	2.38	2.14	1.98	1.89	1.74	1.60	1.51	1.50	1.50
TWIN ISLAND	2.04	1.94	1.63	1.18	0.79	0.69	0.78	0.96	1.33	1.87	2.40	2.75	2.90	2.88	2.71	2.39	2.02	1.75	1.63	1.54	1.53	1.61	1.71	1.78
FREDERICK PT	2.16	1.98	1.61	1.14	0.74	0.57	0.71	1.04	1.53	2.07	2.57	2.91	3.02	2.94	2.67	2.27	1.87	1.57	1.46	1.48	1.60	1.77	1.93	2.04
POLL ISLAND	2.25	2.03	1.68	1.25	0.84	0.62	0.70	1.05	1.54	2.07	2.57	2.92	3.05	2.96	2.71	2.35	1.95	1.62	1.47	1.51	1.64	1.80	1.97	2.09
COCONUT IS.	2.37	2.01	1.55	1.14	0.83	0.67	0.78	1.21	1.83	2.43	2.90	3.20	3.26	3.05	2.68	2.28	1.90	1.57	1.41	1.49	1.75	2.04	2.26	2.36
STEPHENS IS.	2.22	1.84	1.42	1.07	0.89	0.92	1.15	1.57	2.10	2.61	2.96	3.11	3.06	2.84	2.49	2.10	1.77	1.59	1.57	1.71	1.97	2.23	2.39	2.38
TUESDAY 21 NOVEMBER 2017																								
BOOBY ISLAND	1.08	0.95	1.01	1.32	1.82	2.38	2.84	3.16	3.33	3.32	3.15	2.92	2.75	2.70	2.78	2.96	3.18	3.37	3.42	3.28	2.93	2.42	1.89	1.45
GOODS ISLAND	1.18	1.01	0.92	0.98	1.32	1.79	2.23	2.59	2.83	2.95	2.94	2.83	2.69	2.60	2.60	2.65	2.76	2.90	2.96	2.87	2.62	2.23	1.81	1.47
TURTLE HEAD	1.10	0.99	0.87	0.81	0.93	1.24	1.54	1.71	1.87	2.10	2.38	2.54	2.50	2.41	2.35	2.33	2.36	2.40	2.36	2.20	2.00	1.79	1.57	1.33
NARDANA PATC	1.44	1.45	1.33	1.13	0.98	1.06	1.31	1.53	1.74	2.00	2.28	2.48	2.55	2.56	2.52	2.43	2.30	2.19	2.15	2.06	1.89	1.71	1.54	1.40
INCE POINT	1.51	1.52	1.40	1.15	0.93	0.92	1.13	1.35	1.58	1.89	2.24	2.49	2.57	2.58	2.52	2.40	2.22	2.06	1.99	1.90	1.76	1.64	1.53	1.44
TWIN ISLAND	1.81	1.77	1.58	1.25	0.91	0.75	0.85	1.05	1.37	1.80	2.26	2.60	2.78	2.80	2.69	2.46	2.17	1.92	1.77	1.69	1.64	1.66	1.67	1.64
FREDERICK PT	2.00	1.85	1.60	1.25	0.91	0.70	0.77	1.08	1.51	1.97	2.39	2.74	2.91	2.89	2.71	2.39	2.06	1.77	1.61	1.60	1.65	1.75	1.83	1.86
POLL ISLAND	2.09	1.94	1.68	1.35	1.00	0.76	0.76	1.02	1.46	1.95	2.41	2.77	2.94	2.92	2.73	2.45	2.12	1.81	1.63	1.61	1.70	1.81	1.90	1.95
COCONUT IS.	2.29	2.02	1.64	1.28	1.00	0.83	0.86	1.16	1.67	2.23	2.71	3.05	3.17	3.06	2.78	2.43	2.10	1.79	1.59	1.57	1.73	1.96	2.15	2.24
STEPHENS IS.	2.19	1.89	1.54	1.22	1.02	1.00	1.16	1.47	1.89	2.35	2.73	2.96	3.00	2.88	2.63	2.31	2.00	1.78	1.69	1.73	1.87	2.06	2.21	2.24
WEDNESDAY 22 NOVEMBER 2017																								
BOOBY ISLAND	1.15	0.95	0.89	1.07	1.49	2.06	2.60	3.04	3.32	3.43	3.35	3.13	2.89	2.74	2.74	2.86	3.06	3.26	3.38	3.34	3.12	2.69	2.17	1.67
GOODS ISLAND	1.22	1.01	0.87	0.84	1.05	1.51	2.03	2.48	2.82	3.02	3.07	2.98	2.80	2.63	2.57	2.60	2.68	2.82	2.93	2.93	2.78	2.46	2.04	1.64
TURTLE HEAD	1.08	0.92	0.82	0.73	0.77	1.04	1.45	1.78	2.00	2.20	2.42	2.58	2.55	2.44	2.34	2.30	2.31	2.37	2.41	2.35	2.18	1.99	1.75	1.46
NARDANA PATC	1.31	1.27	1.21	1.06	0.93	0.96	1.24	1.57	1.83	2.08	2.31	2.48	2.52	2.49	2.44	2.38	2.29	2.21	2.19	2.17	2.05	1.88	1.68	1.46
INCE POINT	1.37	1.34	1.28	1.11	0.92	0.87	1.08	1.40	1.67	1.95	2.23	2.44	2.52	2.51	2.45	2.36	2.24	2.11	2.05	2.03	1.92	1.79	1.64	1.47
TWIN ISLAND	1.60	1.55	1.43	1.22	0.97	0.83	0.92	1.16	1.45	1.83	2.20	2.48	2.63	2.67	2.60	2.44	2.22	2.03	1.91	1.85	1.78	1.75	1.72	1.62
FREDERICK PT	1.83	1.70	1.52	1.27	1.02	0.86	0.89	1.15	1.53	1.94	2.30	2.57	2.75	2.78	2.67	2.45	2.17	1.94	1.78	1.73	1.74	1.77	1.79	1.76
POLL ISLAND	1.93	1.81	1.62	1.37	1.12	0.92	0.88	1.06	1.42	1.85	2.26	2.59	2.79	2.81	2.69	2.48	2.22	1.96	1.78	1.74	1.79	1.86	1.89	1.88
COCONUT IS.	2.20	2.00	1.69	1.39	1.15	1.00	0.99	1.18	1.57	2.05	2.50	2.85	3.02	3.00	2.81	2.54	2.26	2.00	1.78	1.70	1.76	1.91	2.06	2.13
STEPHENS IS.	2.13	1.90	1.62	1.36	1.17	1.12	1.21	1.44	1.75	2.12	2.48	2.75	2.87	2.85	2.69	2.46	2.20	1.98	1.85	1.81	1.86	1.95	2.05	2.09
THURSDAY 23 NOVEMBER 2017																								
BOOBY ISLAND	1.29	1.03	0.88	0.92	1.21	1.72	2.31	2.83	3.22	3.45	3.48	3.33	3.07	2.83	2.72	2.77	2.92	3.12	3.28	3.33	3.22	2.92	2.47	1.96
GOODS ISLAND	1.32	1.06	0.87	0.77	0.85	1.22	1.77	2.31	2.74	3.02	3.14	3.11	2.94	2.71	2.56	2.54	2.60	2.72	2.86	2.92	2.88	2.66	2.29	1.87
TURTLE HEAD	1.14	0.90	0.76	0.67	0.67	0.86	1.27	1.73	2.08	2.31	2.49	2.61	2.60	2.47	2.35	2.27	2.26	2.33	2.41	2.43	2.34	2.16	1.93	1.64
NARDANA PATC	1.27	1.14	1.07	0.97	0.87	0.88	1.12	1.52	1.88	2.15	2.36	2.49	2.51	2.44	2.37	2.31	2.26	2.21	2.21	2.23	2.19	2.04	1.83	1.58
INCE POINT	1.30	1.19	1.13	1.03	0.90	0.85	1.01	1.37	1.73	2.01	2.25	2.41	2.47	2.43	2.37	2.30	2.22	2.15	2.10	2.11	2.07	1.94	1.77	1.56
TWIN ISLAND	1.48	1.36	1.25	1.12	0.96	0.87	0.97	1.23	1.54	1.87	2.19	2.41	2.51	2.53	2.48	2.38	2.23	2.09	2.01	1.98	1.94	1.85	1.77	1.65
FREDERICK PT	1.68	1.54	1.40	1.24	1.07	0.97	1.01	1.23	1.57	1.92	2.23	2.44	2.58	2.63	2.58	2.46	2.26	2.07	1.94	1.88	1.86	1.83	1.78	1.71
POLL ISLAND	1.81	1.68	1.51	1.34	1.18	1.05	1.02	1.16	1.44	1.79	2.13	2.42	2.61	2.66	2.60	2.46	2.28	2.08	1.93	1.87	1.89	1.92	1.91	1.84
COCONUT IS.	2.10	1.94	1.71	1.47	1.29	1.18	1.16	1.27	1.54	1.91	2.30	2.62	2.81	2.86	2.76	2.59	2.39	2.19	2.00	1.88	1.86	1.91	1.99	2.02
STEPHENS IS.	2.03	1.88	1.67	1.48	1.33	1.26	1.31	1.46	1.68	1.96	2.25	2.51	2.68	2.74	2.69	2.55	2.37	2.18	2.04	1.95	1.91	1.91	1.93	1.95
FRIDAY 24 NOVEMBER 2017																								
BOOBY ISLAND	1.51	1.18	0.95	0.88	1.02	1.41	1.98	2.56	3.05	3.39	3.54	3.47	3.25	2.98	2.77	2.71	2.80	2.97	3.15	3.26	3.24	3.07	2.72	2.26
GOODS ISLAND	1.48	1.16	0.92	0.76	0.75	0.98	1.49	2.08	2.60	2.97	3.16	3.18	3.05	2.82	2.60	2.50	2.52	2.62	2.76	2.88	2.89	2.79	2.51	2.11
TURTLE HEAD	1.29	0.95	0.75	0.63	0.60	0.73	1.09	1.58	2.05	2.37	2.55	2.63	2.62	2.49	2.34	2.25	2.22	2.28	2.38	2.46	2.44	2.32	2.10	1.80
NARDANA PATC	1.31	1.08	0.94	0.87	0.81	0.83	1.02	1.41	1.85	2.19	2.40	2.50	2.49	2.40	2.30	2.24	2.21	2.20	2.22	2.26	2.28	2.18	1.98	1.71
INCE POINT	1.32	1.11	0.99	0.92	0.86	0.84	0.97	1.29	1.71	2.04	2.27	2.39	2.41	2.36	2.28	2.22	2.19	2.16	2.15	2.17	2.18	2.09	1.90	1.66
TWIN ISLAND	1.45	1.25	1.10	1.00	0.93	0.90	1.00	1.26	1.61	1.91	2.17	2.35	2.41	2.40	2.35	2.30	2.23	2.14	2.08	2.07	2.07	1.99	1.85	1.67
FREDERICK PT	1.58	1.42	1.27	1.17	1.10	1.05	1.11	1.31	1.61	1.91	2.15	2.32	2.42	2.46	2.45	2.40	2.32	2.19	2.09	2.02	1.99	1.92	1.80	1.67
POLL ISLAND	1.73	1.57	1.41	1.27	1.19	1.15	1.16	1.28	1.50	1.77	2.03	2.25	2.41	2.48	2.46	2.40	2.30	2.19	2.08	2.01	2.00	1.99	1.94	1.83
COCONUT IS.	1.98	1.86	1.68	1.51	1.40	1.35	1.35	1.42	1.59	1.84	2.12	2.38	2.57	2.65	2.64	2.56	2.46	2.35	2.22	2.10	2.01	1.97	1.95	1.92
STEPHENS IS.	1.91	1.81	1.69	1.57	1.47	1.43	1.45	1.54	1.67	1.84	2.05	2.27	2.46	2.58	2.61	2.58	2.49	2.37	2.23	2.11	2.01	1.92	1.85	1.81
	0000	0100	0200	0300	0400	0500	0600	0700	0800	0900	1000	1100	1200	1300	1400	1500	1600	1700	1800	1900	2000	2100	2200	2300

	0000	0100	0200	0300	0400	0500	0600	0700	0800	0900	1000	1100	1200	1300	1400	1500	1600	1700	1800	1900	2000	2100	2200	2300
SATURDAY 25 NOVEMBER 2017																								
BOOBY ISLAND	1.79	1.39	1.09	0.93	0.94	1.19	1.67	2.25	2.81	3.26	3.52	3.56	3.40	3.14	2.88	2.72	2.71	2.82	2.99	3.13	3.20	3.13	2.90	2.53
GOODS ISLAND	1.69	1.32	1.02	0.82	0.74	0.85	1.23	1.81	2.38	2.85	3.13	3.21	3.12	2.91	2.67	2.51	2.47	2.53	2.65	2.80	2.87	2.84	2.66	2.33
TURTLE HEAD	1.46	1.09	0.79	0.63	0.57	0.65	0.94	1.41	1.92	2.35	2.59	2.66	2.61	2.48	2.32	2.22	2.20	2.23	2.33	2.45	2.49	2.43	2.25	1.96
NARDANA PATC	1.39	1.10	0.88	0.77	0.75	0.80	0.98	1.32	1.75	2.16	2.41	2.51	2.47	2.36	2.23	2.15	2.15	2.19	2.23	2.29	2.33	2.29	2.13	1.85
INCE POINT	1.38	1.11	0.91	0.81	0.79	0.83	0.97	1.25	1.65	2.03	2.28	2.38	2.35	2.27	2.17	2.13	2.13	2.16	2.19	2.23	2.25	2.21	2.04	1.78
TWIN ISLAND	1.45	1.21	1.01	0.90	0.89	0.94	1.06	1.30	1.63	1.93	2.15	2.28	2.30	2.26	2.21	2.19	2.20	2.19	2.17	2.17	2.17	2.12	1.95	1.73
FREDERICK PT	1.51	1.33	1.17	1.09	1.09	1.13	1.22	1.40	1.66	1.92	2.09	2.18	2.23	2.26	2.28	2.30	2.31	2.29	2.24	2.18	2.12	2.04	1.87	1.66
POLL ISLAND	1.67	1.49	1.32	1.20	1.17	1.21	1.29	1.41	1.59	1.80	1.97	2.10	2.20	2.26	2.29	2.29	2.28	2.27	2.23	2.17	2.13	2.07	1.98	1.82
COCONUT IS.	1.86	1.75	1.62	1.51	1.47	1.49	1.54	1.61	1.72	1.85	2.01	2.16	2.30	2.40	2.44	2.46	2.47	2.46	2.41	2.33	2.22	2.10	1.96	1.83
STEPHENS IS.	1.78	1.72	1.66	1.62	1.60	1.60	1.62	1.66	1.72	1.79	1.90	2.05	2.22	2.38	2.49	2.56	2.57	2.52	2.42	2.29	2.14	1.97	1.81	1.69
SUNDAY 26 NOVEMBER 2017																								
BOOBY ISLAND	2.08	1.65	1.29	1.04	0.96	1.08	1.44	1.95	2.53	3.05	3.42	3.58	3.52	3.29	3.01	2.78	2.68	2.70	2.82	2.97	3.09	3.11	3.00	2.73
GOODS ISLAND	1.92	1.50	1.16	0.91	0.79	0.82	1.07	1.55	2.14	2.67	3.05	3.21	3.17	2.99	2.74	2.54	2.45	2.46	2.55	2.68	2.80	2.83	2.74	2.50
TURTLE HEAD	1.61	1.24	0.90	0.67	0.58	0.63	0.84	1.25	1.76	2.24	2.57	2.67	2.60	2.44	2.28	2.16	2.14	2.19	2.27	2.39	2.48	2.48	2.37	2.12
NARDANA PATC	1.51	1.16	0.88	0.71	0.69	0.78	0.96	1.28	1.68	2.08	2.38	2.51	2.46	2.30	2.14	2.05	2.06	2.14	2.23	2.31	2.38	2.37	2.25	2.00
INCE POINT	1.46	1.14	0.88	0.73	0.72	0.81	0.98	1.26	1.62	1.98	2.25	2.36	2.31	2.18	2.05	2.00	2.03	2.12	2.20	2.27	2.32	2.30	2.17	1.92
TWIN ISLAND	1.46	1.19	0.96	0.82	0.83	0.96	1.14	1.38	1.67	1.96	2.14	2.22	2.19	2.10	2.03	2.02	2.10	2.20	2.26	2.29	2.29	2.23	2.08	1.82
FREDERICK PT	1.44	1.24	1.08	1.01	1.06	1.19	1.34	1.53	1.74	1.95	2.06	2.08	2.05	2.04	2.06	2.13	2.23	2.32	2.37	2.36	2.29	2.16	1.96	1.70
POLL ISLAND	1.62	1.41	1.24	1.14	1.14	1.24	1.39	1.55	1.72	1.86	1.96	2.00	2.01	2.02	2.05	2.11	2.20	2.29	2.35	2.35	2.30	2.19	2.03	1.82
COCONUT IS.	1.72	1.60	1.51	1.47	1.50	1.60	1.71	1.81	1.90	1.95	1.98	2.01	2.06	2.12	2.19	2.28	2.40	2.50	2.56	2.54	2.44	2.28	2.04	1.79
STEPHENS IS.	1.63	1.60	1.60	1.64	1.71	1.78	1.82	1.83	1.83	1.81	1.80	1.85	1.97	2.14	2.32	2.48	2.60	2.65	2.61	2.49	2.30	2.07	1.81	1.59
MONDAY 27 NOVEMBER 2017																								
BOOBY ISLAND	2.36	1.94	1.55	1.24	1.06	1.07	1.31	1.74	2.26	2.81	3.27	3.55	3.59	3.43	3.16	2.88	2.68	2.60	2.65	2.77	2.90	2.99	3.00	2.86
GOODS ISLAND	2.14	1.73	1.34	1.04	0.87	0.86	1.03	1.39	1.91	2.46	2.91	3.17	3.20	3.05	2.82	2.58	2.43	2.40	2.45	2.54	2.66	2.74	2.73	2.60
TURTLE HEAD	1.76	1.38	1.03	0.76	0.63	0.65	0.81	1.13	1.61	2.09	2.48	2.67	2.62	2.43	2.21	2.06	2.03	2.11	2.20	2.29	2.39	2.44	2.40	2.23
NARDANA PATC	1.65	1.27	0.93	0.70	0.63	0.75	0.97	1.28	1.66	2.03	2.33	2.48	2.45	2.29	2.07	1.92	1.91	2.03	2.18	2.30	2.39	2.41	2.32	2.11
INCE POINT	1.58	1.21	0.89	0.69	0.65	0.78	1.00	1.29	1.65	1.97	2.22	2.34	2.29	2.13	1.94	1.84	1.87	2.02	2.17	2.28	2.37	2.37	2.26	2.03
TWIN ISLAND	1.50	1.19	0.92	0.76	0.77	0.95	1.20	1.49	1.79	2.02	2.17	2.20	2.13	1.99	1.85	1.80	1.90	2.11	2.28	2.37	2.41	2.36	2.19	1.92
FREDERICK PT	1.41	1.16	0.98	0.93	1.03	1.22	1.44	1.68	1.89	2.04	2.08	2.02	1.91	1.82	1.80	1.89	2.08	2.27	2.42	2.49	2.47	2.33	2.07	1.75
POLL ISLAND	1.57	1.33	1.14	1.06	1.10	1.25	1.47	1.70	1.88	1.98	2.01	1.96	1.88	1.81	1.80	1.88	2.04	2.24	2.41	2.50	2.49	2.35	2.12	1.84
COCONUT IS.	1.58	1.43	1.36	1.37	1.49	1.67	1.86	2.02	2.11	2.12	2.06	1.95	1.87	1.86	1.92	2.05	2.24	2.46	2.63	2.70	2.65	2.48	2.19	1.82
STEPHENS IS.	1.45	1.42	1.49	1.62	1.79	1.95	2.04	2.06	2.01	1.90	1.78	1.70	1.72	1.85	2.08	2.34	2.58	2.73	2.77	2.69	2.49	2.20	1.86	1.53
TUESDAY 28 NOVEMBER 2017																								
BOOBY ISLAND	2.59	2.23	1.86	1.51	1.25	1.15	1.28	1.61	2.05	2.55	3.06	3.44	3.61	3.54	3.31	3.02	2.74	2.55	2.48	2.54	2.65	2.76	2.85	2.87
GOODS ISLAND	2.32	1.96	1.58	1.24	1.00	0.95	1.08	1.35	1.75	2.25	2.73	3.07	3.20	3.12	2.91	2.65	2.43	2.32	2.33	2.40	2.46	2.55	2.62	2.59
TURTLE HEAD	1.92	1.54	1.17	0.87	0.70	0.72	0.87	1.11	1.50	1.96	2.36	2.62	2.65	2.47	2.21	1.98	1.88	1.95	2.10	2.18	2.24	2.32	2.32	2.24
NARDANA PATC	1.79	1.42	1.05	0.74	0.61	0.71	0.98	1.31	1.68	2.05	2.31	2.46	2.45	2.30	2.07	1.84	1.74	1.84	2.06	2.23	2.35	2.43	2.37	2.18
INCE POINT	1.70	1.33	0.96	0.69	0.61	0.74	1.01	1.33	1.69	2.03	2.24	2.34	2.29	2.12	1.90	1.70	1.67	1.83	2.07	2.23	2.35	2.42	2.33	2.11
TWIN ISLAND	1.58	1.24	0.92	0.70	0.70	0.91	1.24	1.58	1.92	2.17	2.27	2.23	2.10	1.93	1.74	1.60	1.64	1.89	2.19	2.38	2.49	2.49	2.33	2.02
FREDERICK PT	1.42	1.12	0.88	0.81	0.96	1.23	1.52	1.81	2.07	2.22	2.21	2.05	1.85	1.68	1.57	1.59	1.81	2.13	2.38	2.55	2.61	2.52	2.25	1.84
POLL ISLAND	1.53	1.25	1.03	0.95	1.04	1.25	1.54	1.83	2.06	2.17	2.14	2.00	1.83	1.66	1.57	1.60	1.79	2.08	2.38	2.58	2.65	2.56	2.29	1.92
COCONUT IS.	1.48	1.24	1.15	1.21	1.41	1.69	1.99	2.22	2.35	2.35	2.23	2.03	1.80	1.65	1.63	1.76	2.01	2.32	2.60	2.79	2.83	2.68	2.37	1.93
STEPHENS IS.	1.29	1.20	1.29	1.52	1.81	2.09	2.27	2.34	2.28	2.10	1.87	1.65	1.53	1.55	1.75	2.09	2.46	2.75	2.90	2.89	2.71	2.38	1.96	1.52
WEDNESDAY 29 NOVEMBER 2017																								
BOOBY ISLAND	2.75	2.51	2.19	1.86	1.57	1.35	1.33	1.56	1.94	2.36	2.83	3.27	3.57	3.62	3.46	3.18	2.88	2.57	2.35	2.28	2.35	2.44	2.56	2.69
GOODS ISLAND	2.44	2.17	1.85	1.52	1.23	1.09	1.16	1.40	1.71	2.11	2.54	2.93	3.15	3.16	3.01	2.78	2.50	2.27	2.18	2.22	2.26	2.30	2.38	2.44
TURTLE HEAD	2.04	1.70	1.34	1.00	0.78	0.76	0.96	1.19	1.48	1.87	2.24	2.53	2.66	2.54	2.28	1.98	1.75	1.73	1.90	2.06	2.08	2.13	2.17	2.14
NARDANA PATC	1.90	1.56	1.21	0.87	0.64	0.67	0.96	1.34	1.72	2.11	2.38	2.49	2.46	2.32	2.11	1.85	1.62	1.60	1.82	2.09	2.25	2.38	2.39	2.23
INCE POINT	1.80	1.44	1.09	0.75	0.57	0.67	1.00	1.38	1.74	2.11	2.35	2.41	2.32	2.14	1.92	1.67	1.49	1.55	1.84	2.12	2.27	2.39	2.40	2.20
TWIN ISLAND	1.65	1.29	0.97	0.69	0.60	0.81	1.23	1.64	2.02	2.35	2.47	2.37	2.16	1.92	1.71	1.50	1.39	1.58	1.96	2.29	2.48	2.58	2.49	2.17
FREDERICK PT	1.44	1.10	0.81	0.66	0.79	1.17	1.57	1.93	2.24	2.45	2.46	2.23	1.90	1.62	1.42	1.33	1.45	1.84	2.24	2.51	2.66	2.67	2.47	2.04
POLL ISLAND	1.52	1.17	0.91	0.80	0.90	1.18	1.57	1.94	2.24	2.40	2.38	2.18	1.89	1.62	1.41	1.35	1.48	1.80	2.20	2.55	2.74	2.73	2.51	2.10
COCONUT IS.	1.48	1.10	0.91	0.97	1.24	1.63	2.04	2.39	2.61	2.64	2.50	2.22	1.88	1.58	1.40	1.44	1.70	2.08	2.46	2.76	2.93	2.88	2.58	2.11
STEPHENS IS.	1.17	0.97	1.00	1.28	1.71	2.15	2.47	2.63	2.61	2.41	2.09	1.74	1.46	1.32	1.40	1.71	2.20	2.66	2.95	3.04	2.93	2.63	2.15	1.61
THURSDAY 30 NOVEMBER 2017																								
BOOBY ISLAND	2.76	2.69	2.50	2.24	1.98	1.72	1.55	1.60	1.89	2.25	2.64	3.06	3.44	3.64	3.60	3.36	3.05	2.70	2.33	2.07	2.02	2.08	2.17	2.33
GOODS ISLAND	2.43	2.30	2.08	1.84	1.58	1.35	1.30	1.49	1.78	2.07	2.41	2.77	3.06	3.18	3.10	2.91	2.65	2.33	2.08	2.00	2.03	2.04	2.06	2.14
TURTLE HEAD	2.04	1.82	1.51	1.18	0.90	0.79	0.98	1.32	1.57	1.86	2.19	2.46	2.63	2.62	2.39	2.08	1.76	1.56	1.61	1.84	1.92	1.91	1.96	1.96
NARDANA PATC	1.96	1.64	1.35	1.05	0.75	0.65	0.89	1.35	1.78	2.16	2.49	2.62	2.56	2.39	2.17	1.93	1.64	1.43	1.51	1.82	2.08	2.23	2.35	2.29
INCE POINT	1.88	1.52	1.20	0.89	0.61	0.58	0.91	1.41	1.81	2.18	2.49	2.58	2.46	2.22	1.98	1.74	1.45	1.32	1.50	1.88	2.13	2.27	2.39	2.30
TWIN ISLAND	1.74	1.32	1.01	0.73	0.53	0.64	1.11	1.66	2.10	2.48	2.71	2.66	2.37	2.01	1.73	1.50	1.26	1.25	1.59	2.05	2.36	2.55	2.61	2.39
FREDERICK PT	1.51	1.09	0.77	0.55	0.55	0.94	1.51	1.99	2.38	2.67	2.78	2.58	2.13	1.70	1.40	1.19	1.14	1.41	1.93	2.35	2.62	2.73	2.66	2.31
POLL ISLAND	1.60	1.14	0.80	0.63	0.69	1.00	1.48	1.99	2.40	2.65	2.68	2.49	2.12	1.72	1.38	1.18	1.19	1.44	1.88	2.35	2.70	2.83	2.72	2.35
COCONUT IS.	1.57	1.07	0.72	0.67	0.95	1.45	1.98	2.46	2.82	2.97	2.86	2.54	2.12	1.69	1.32	1.17	1.33	1.74	2.19	2.60	2.90	3.01	2.81	2.34
STEPHENS IS.	1.13	0.79	0.69	0.92	1.43	2.05	2.56	2.86	2.95	2.82	2.46	1.99	1.55	1.24	1.12	1.29	1.76	2.37	2.87	3.12	3.11	2.89	2.43	1.82
	0000	0100	0200	0300	0400	0500	0600	0700	0800	0900	1000	1100	1200	1300	1400	1500	1600	1700	1800	1900	2000	2100	2200	2300

	0000	0100	0200	0300	0400	0500	0600	0700	0800	0900	1000	1100	1200	1300	1400	1500	1600	1700	1800	1900	2000	2100	2200	2300
FRIDAY 1 DECEMBER 2017																								
BOOBY ISLAND	2.54	2.69	2.71	2.59	2.40	2.19	1.96	1.81	1.92	2.21	2.53	2.88	3.26	3.57	3.68	3.56	3.26	2.90	2.47	2.01	1.74	1.70	1.75	1.86
GOODS ISLAND	2.23	2.28	2.22	2.09	1.95	1.74	1.57	1.62	1.87	2.13	2.38	2.66	2.94	3.14	3.19	3.05	2.83	2.52	2.13	1.84	1.77	1.77	1.75	1.78
TURTLE HEAD	1.92	1.83	1.63	1.36	1.09	0.88	0.93	1.33	1.72	1.95	2.21	2.46	2.62	2.69	2.56	2.25	1.91	1.57	1.39	1.51	1.71	1.70	1.70	1.74
NARDANA PATC	2.03	1.70	1.41	1.20	0.95	0.73	0.80	1.25	1.80	2.21	2.57	2.80	2.77	2.56	2.29	2.05	1.77	1.44	1.27	1.44	1.79	2.01	2.18	2.27
INCE POINT	1.99	1.59	1.25	1.02	0.75	0.56	0.74	1.30	1.86	2.24	2.59	2.79	2.71	2.44	2.10	1.85	1.57	1.26	1.18	1.48	1.87	2.08	2.24	2.33
TWIN ISLAND	1.92	1.39	1.01	0.77	0.54	0.47	0.85	1.53	2.13	2.56	2.90	2.99	2.74	2.28	1.85	1.58	1.31	1.06	1.16	1.62	2.09	2.38	2.57	2.55
FREDERICK PT	1.73	1.14	0.75	0.48	0.37	0.60	1.24	1.91	2.44	2.83	3.06	3.00	2.58	1.99	1.52	1.21	1.00	1.02	1.44	2.01	2.41	2.66	2.72	2.55
POLL ISLAND	1.80	1.23	0.76	0.48	0.46	0.72	1.24	1.88	2.45	2.84	3.00	2.88	2.52	2.02	1.53	1.17	1.01	1.11	1.47	1.99	2.48	2.78	2.83	2.60
COCONUT IS.	1.76	1.18	0.68	0.43	0.58	1.10	1.76	2.38	2.89	3.23	3.25	2.96	2.50	1.99	1.48	1.08	1.00	1.31	1.81	2.30	2.71	2.99	2.98	2.62
STEPHENS IS.	1.21	0.73	0.47	0.54	0.99	1.72	2.45	2.97	3.21	3.21	2.94	2.44	1.85	1.35	1.03	0.97	1.26	1.88	2.56	3.03	3.19	3.09	2.74	2.15
SATURDAY 2 DECEMBER 2017																								
BOOBY ISLAND	2.11	2.44	2.70	2.81	2.76	2.64	2.48	2.24	2.11	2.23	2.49	2.76	3.09	3.44	3.68	3.71	3.51	3.14	2.70	2.16	1.65	1.39	1.36	1.40
GOODS ISLAND	1.89	2.04	2.19	2.23	2.21	2.14	1.98	1.88	1.99	2.23	2.43	2.63	2.86	3.07	3.21	3.19	3.01	2.74	2.34	1.87	1.57	1.51	1.47	1.45
TURTLE HEAD	1.72	1.70	1.65	1.49	1.29	1.06	0.95	1.20	1.75	2.10	2.29	2.50	2.65	2.73	2.72	2.50	2.14	1.76	1.40	1.24	1.39	1.51	1.45	1.48
NARDANA PATC	2.11	1.77	1.44	1.25	1.13	0.91	0.81	1.07	1.68	2.22	2.59	2.90	3.00	2.83	2.52	2.22	1.97	1.63	1.27	1.14	1.37	1.70	1.90	2.09
INCE POINT	2.13	1.72	1.31	1.06	0.90	0.68	0.64	1.05	1.75	2.27	2.62	2.92	2.99	2.76	2.38	2.02	1.76	1.41	1.09	1.09	1.46	1.80	1.99	2.17
TWIN ISLAND	2.19	1.60	1.06	0.77	0.60	0.42	0.56	1.20	1.98	2.56	2.96	3.22	3.15	2.73	2.17	1.74	1.47	1.13	0.91	1.13	1.65	2.07	2.36	2.53
FREDERICK PT	2.06	1.38	0.81	0.46	0.29	0.33	0.81	1.61	2.32	2.86	3.21	3.33	3.09	2.49	1.85	1.39	1.07	0.87	0.99	1.50	2.04	2.42	2.63	2.64
POLL ISLAND	2.11	1.47	0.86	0.43	0.26	0.41	0.88	1.57	2.30	2.88	3.21	3.25	2.99	2.49	1.89	1.35	1.00	0.91	1.10	1.53	2.08	2.55	2.78	2.74
COCONUT IS.	2.03	1.40	0.82	0.36	0.26	0.65	1.37	2.12	2.77	3.29	3.56	3.42	2.97	2.42	1.84	1.27	0.88	0.93	1.36	1.89	2.37	2.77	2.99	2.84
STEPHENS IS.	1.45	0.82	0.41	0.27	0.52	1.19	2.07	2.84	3.31	3.48	3.38	2.98	2.36	1.70	1.17	0.87	0.89	1.32	2.03	2.70	3.08	3.15	2.96	2.51
SUNDAY 3 DECEMBER 2017																								
BOOBY ISLAND	1.58	1.95	2.40	2.77	2.97	2.99	2.93	2.77	2.52	2.39	2.50	2.70	2.95	3.28	3.60	3.78	3.73	3.44	3.00	2.45	1.82	1.29	1.06	1.03
GOODS ISLAND	1.50	1.66	1.92	2.17	2.32	2.40	2.39	2.27	2.21	2.34	2.51	2.65	2.83	3.02	3.19	3.29	3.20	2.97	2.63	2.12	1.60	1.31	1.23	1.17
TURTLE HEAD	1.51	1.49	1.52	1.54	1.43	1.27	1.11	1.14	1.57	2.14	2.39	2.55	2.71	2.79	2.81	2.74	2.45	2.05	1.63	1.26	1.12	1.25	1.25	1.20
NARDANA PATC	2.12	1.87	1.51	1.27	1.20	1.12	0.96	1.00	1.44	2.09	2.55	2.88	3.13	3.12	2.84	2.48	2.20	1.91	1.50	1.12	1.04	1.29	1.57	1.78
INCE POINT	2.19	1.89	1.43	1.09	0.97	0.86	0.70	0.84	1.44	2.16	2.60	2.91	3.13	3.08	2.75	2.32	1.99	1.69	1.28	0.98	1.04	1.40	1.67	1.88
TWIN ISLAND	2.40	1.91	1.27	0.81	0.64	0.50	0.42	0.80	1.60	2.38	2.90	3.26	3.41	3.19	2.65	2.07	1.70	1.38	0.99	0.84	1.13	1.62	2.00	2.28
FREDERICK PT	2.36	1.75	1.05	0.55	0.29	0.23	0.46	1.14	1.98	2.68	3.19	3.48	3.47	3.04	2.36	1.75	1.31	0.99	0.82	1.03	1.55	2.03	2.36	2.51
POLL ISLAND	2.40	1.83	1.14	0.54	0.20	0.18	0.51	1.13	1.92	2.68	3.23	3.48	3.40	3.03	2.42	1.76	1.22	0.91	0.89	1.14	1.60	2.13	2.54	2.69
COCONUT IS.	2.34	1.71	1.10	0.54	0.17	0.26	0.86	1.68	2.45	3.11	3.61	3.75	3.46	2.93	2.34	1.70	1.09	0.77	0.94	1.43	1.95	2.40	2.77	2.89
STEPHENS IS.	1.83	1.10	0.53	0.21	0.22	0.65	1.48	2.40	3.13	3.54	3.66	3.47	2.96	2.26	1.58	1.07	0.81	0.92	1.43	2.15	2.74	3.03	3.02	2.76
MONDAY 4 DECEMBER 2017																								
BOOBY ISLAND	1.10	1.37	1.87	2.44	2.90	3.15	3.23	3.21	3.03	2.75	2.61	2.69	2.86	3.11	3.44	3.74	3.86	3.73	3.35	2.82	2.17	1.50	0.99	0.79
GOODS ISLAND	1.16	1.25	1.49	1.87	2.23	2.47	2.62	2.64	2.55	2.51	2.60	2.69	2.81	2.97	3.14	3.30	3.36	3.21	2.93	2.48	1.89	1.35	1.09	0.99
TURTLE HEAD	1.26	1.28	1.29	1.40	1.50	1.45	1.34	1.26	1.42	1.95	2.43	2.59	2.72	2.84	2.88	2.88	2.77	2.42	1.98	1.54	1.16	1.02	1.07	1.01
NARDANA PATC	1.95	1.92	1.62	1.30	1.21	1.24	1.18	1.11	1.28	1.81	2.39	2.77	3.06	3.24	3.14	2.82	2.49	2.22	1.86	1.39	1.02	0.96	1.18	1.41
INCE POINT	2.06	2.00	1.62	1.20	1.00	0.98	0.89	0.85	1.15	1.83	2.45	2.81	3.09	3.23	3.10	2.71	2.31	2.01	1.64	1.19	0.92	1.00	1.29	1.52
TWIN ISLAND	2.40	2.16	1.59	1.00	0.68	0.61	0.50	0.58	1.13	1.99	2.68	3.13	3.42	3.46	3.12	2.55	2.03	1.70	1.32	0.91	0.83	1.13	1.55	1.88
FREDERICK PT	2.47	2.09	1.43	0.80	0.41	0.27	0.33	0.72	1.50	2.31	2.96	3.39	3.60	3.45	2.92	2.25	1.69	1.28	0.97	0.83	1.09	1.55	1.96	2.21
POLL ISLAND	2.56	2.16	1.55	0.87	0.33	0.11	0.25	0.71	1.42	2.25	2.98	3.46	3.60	3.44	2.98	2.33	1.66	1.16	0.92	0.94	1.21	1.65	2.12	2.44
COCONUT IS.	2.60	2.05	1.45	0.89	0.38	0.14	0.42	1.14	1.97	2.72	3.37	3.80	3.79	3.40	2.85	2.25	1.57	0.98	0.78	1.04	1.51	1.97	2.38	2.68
STEPHENS IS.	2.23	1.53	0.86	0.39	0.18	0.32	0.88	1.76	2.65	3.31	3.66	3.72	3.46	2.89	2.17	1.52	1.04	0.84	1.02	1.55	2.20	2.68	2.88	2.81
TUESDAY 5 DECEMBER 2017																								
BOOBY ISLAND	0.76	0.87	1.25	1.87	2.53	3.05	3.34	3.46	3.43	3.22	2.91	2.75	2.80	2.97	3.24	3.58	3.85	3.90	3.70	3.24	2.62	1.92	1.25	0.78
GOODS ISLAND	0.92	0.92	1.06	1.41	1.92	2.35	2.65	2.84	2.88	2.79	2.72	2.74	2.79	2.90	3.06	3.23	3.39	3.41	3.22	2.86	2.32	1.69	1.17	0.91
TURTLE HEAD	1.00	1.05	1.08	1.15	1.38	1.54	1.54	1.48	1.49	1.74	2.25	2.58	2.69	2.80	2.90	2.94	2.94	2.79	2.41	1.96	1.49	1.09	0.93	0.89
NARDANA PATC	1.63	1.76	1.68	1.39	1.21	1.26	1.35	1.32	1.34	1.59	2.09	2.56	2.87	3.12	3.25	3.11	2.80	2.53	2.25	1.83	1.34	0.97	0.89	1.05
INCE POINT	1.74	1.87	1.75	1.38	1.07	1.04	1.09	1.04	1.11	1.49	2.11	2.61	2.90	3.13	3.23	3.05	2.68	2.34	2.04	1.61	1.17	0.89	0.94	1.15
TWIN ISLAND	2.13	2.18	1.87	1.31	0.85	0.71	0.70	0.64	0.86	1.49	2.27	2.84	3.21	3.43	3.38	3.00	2.46	2.04	1.72	1.29	0.91	0.85	1.10	1.42
FREDERICK PT	2.32	2.23	1.80	1.19	0.67	0.42	0.41	0.57	1.06	1.81	2.54	3.11	3.45	3.57	3.32	2.78	2.18	1.69	1.32	1.00	0.90	1.14	1.51	1.82
POLL ISLAND	2.52	2.33	1.90	1.30	0.69	0.28	0.20	0.46	0.99	1.72	2.50	3.15	3.53	3.59	3.36	2.88	2.23	1.61	1.19	1.01	1.05	1.28	1.65	2.03
COCONUT IS.	2.68	2.32	1.79	1.29	0.78	0.36	0.28	0.70	1.44	2.21	2.91	3.50	3.80	3.69	3.28	2.76	2.16	1.49	0.99	0.90	1.17	1.57	1.95	2.30
STEPHENS IS.	2.50	1.97	1.33	0.76	0.40	0.30	0.53	1.14	1.98	2.79	3.36	3.67	3.68	3.38	2.81	2.14	1.54	1.12	0.96	1.15	1.62	2.16	2.52	2.65
WEDNESDAY 6 DECEMBER 2017																								
BOOBY ISLAND	0.60	0.58	0.75	1.22	1.94	2.66	3.20	3.51	3.64	3.58	3.31	2.97	2.80	2.86	3.04	3.33	3.67	3.90	3.91	3.64	3.11	2.44	1.74	1.10
GOODS ISLAND	0.79	0.72	0.73	0.94	1.42	2.03	2.51	2.85	3.04	3.07	2.94	2.82	2.77	2.81	2.93	3.10	3.29	3.46	3.44	3.20	2.77	2.19	1.55	1.05
TURTLE HEAD	0.81	0.82	0.86	0.92	1.10	1.45	1.66	1.71	1.71	1.77	2.02	2.41	2.61	2.69	2.79	2.90	2.95	2.98	2.81	2.43	1.96	1.47	1.04	0.83
NARDANA PATC	1.25	1.44	1.53	1.44	1.25	1.25	1.43	1.55	1.56	1.62	1.85	2.25	2.59	2.84	3.07	3.17	3.04	2.80	2.58	2.28	1.83	1.33	0.93	0.81
INCE POINT	1.35	1.54	1.64	1.50	1.22	1.09	1.20	1.28	1.29	1.41	1.76	2.26	2.62	2.87	3.07	3.15	2.97	2.66	2.39	2.08	1.63	1.18	0.88	0.87
TWIN ISLAND	1.71	1.91	1.91	1.60	1.15	0.88	0.88	0.89	0.91	1.18	1.76	2.40	2.85	3.15	3.31	3.23	2.86	2.41	2.09	1.76	1.32	0.95	0.86	1.02
FREDERICK PT	2.00	2.08	1.96	1.57	1.07	0.71	0.60	0.68	0.89	1.37	2.03	2.65	3.09	3.36	3.41	3.15	2.67	2.16	1.74	1.40	1.08	0.97	1.13	1.40
POLL ISLAND	2.26	2.27	2.07	1.67	1.14	0.65	0.40	0.45	0.77	1.28	1.95	2.63	3.16	3.44	3.45	3.21	2.75	2.17	1.65	1.32	1.17	1.17	1.32	1.59
COCONUT IS.	2.50	2.40	2.04	1.63	1.22	0.79	0.49	0.55	1.03	1.70	2.37	2.99	3.47	3.65	3.49	3.12	2.66	2.10	1.50	1.11	1.08	1.30	1.59	1.87
STEPHENS IS.	2.55	2.25	1.78	1.25	0.82	0.57	0.54	0.80	1.36	2.10	2.81	3.31	3.57	3.57	3.27	2.75	2.16	1.64	1.27	1.13	1.27	1.63	2.03	2.29
THURSDAY 7 DECEMBER 2017																								
BOOBY ISLAND	0.67	0.49	0.49	0.72	1.29	2.06	2.80	3.34	3.66	3.76	3.64	3.32	2.96	2.80	2.87	3.07	3.36	3.68	3.88	3.86	3.54	2.99	2.31	1.63
GOODS ISLAND	0.79	0.64	0.57	0.62	0.93	1.54	2.20	2.70	3.04	3.21	3.18	2.99	2.80	2.72	2.78	2.91	3.08	3.30	3.47	3.43	3.16	2.69	2.08	1.46
TURTLE HEAD	0.73	0.66	0.66	0.70	0.83	1.16	1.61	1.88	1.96	1.98	2.02	2.20	2.42	2.53	2.60	2.72	2.85	2.94	2.99	2.83	2.45	1.98	1.46	1.00
NARDANA PATC	0.90	1.06	1.21	1.30	1.27	1.24	1.42	1.68	1.81	1.85	1.88	2.02	2.26	2.50	2.72	2.94	3.05	2.96	2.80	2.62	2.31	1.85	1.33	0.91
INCE POINT	1.00	1.16	1.31	1.39	1.31	1.18	1.25	1.46	1.56	1.60	1.68	1.92	2.26	2.52	2.73	2.93	3.02	2.88	2.66	2.45	2.12	1.68	1.21	0.86
TWIN ISLAND	1.25	1.48	1.64	1.65	1.42	1.14	1.07	1.16	1.19	1.23	1.45	1.91	2.38	2.71	2.96	3.12	3.06	2.76	2.42	2.16	1.81	1.37	0.99	0.83
FREDERICK PT	1.61	1.73	1.81	1.73	1.45	1.10	0.91	0.92	1.01	1.20	1.60	2.12	2.61	2.94	3.15	3.19	2.99	2.61	2.19	1.84	1.49	1.15	1.00	1.07
POLL ISLAND	1.85	2.00	1.98	1.82	1.51	1.11	0.79	0.68	0.80	1.10	1.53	2.08	2.62	3.02	3.23	3.23	3.03	2.64	2.17	1.77	1.49	1.32	1.24	1.30
COCONUT IS.	2.12	2.23	2.11	1.84	1.56	1.25	0.94	0.76	0.90	1.34	1.88	2.42	2.92	3.29	3.40	3.26	2.98	2.59	2.09	1.60	1.30	1.26	1.37	1.53
STEPHENS IS.	2.38	2.29	2.06	1.70	1.33	1.02	0.85	0.84	1.05	1.52	2.14	2.73	3.17	3.40	3.41	3.16	2.73	2.24	1.79	1.45	1.28	1.32	1.55	1.83
FRIDAY 8 DECEMBER 2017																								
BOOBY ISLAND	1.03	0.62	0.46	0.49	0.81	1.44	2.23	2.96	3.49	3.79	3.82	3.63	3.26	2.89	2.75	2.83	3.03	3.32	3.62	3.79	3.75	3.42	2.87	2.22
GOODS ISLAND	0.98	0.70	0.55	0.49	0.60	1.04	1.73	2.41	2.92	3.22	3.33	3.21	2.94	2.71	2.63	2.70	2.83	3.02	3.26	3.41	3.37	3.09	2.60	2.00
TURTLE HEAD	0.75	0.61	0.54	0.53	0.62	0.86	1.33	1.85	2.16	2.26	2.24	2.20	2.25	2.33	2.39	2.47	2.61	2.76	2.89	2.96	2.82	2.47	1.98	1.43
NARDANA PATC	0.73	0.75	0.86	0.99	1.12	1.21	1.38	1.69	1.98	2.12	2.12	2.06	2.06	2.17	2.33	2.54	2.77	2.90	2.87	2.79	2.63	2.32	1.86	1.32
INCE POINT	0.77	0.82	0.94	1.08	1.20	1.23	1.30	1.53	1.78	1.89	1.89	1.87	1.96	2.14	2.33	2.53	2.76	2.87	2.80	2.66	2.47	2.15	1.70	1.21
TWIN ISLAND	0.89	1.04	1.22	1.39	1.47	1.38	1.31	1.39	1.51	1.52	1.51	1.63	1.92	2.22	2.48	2.72	2.91	2.89	2.69	2.45	2.21	1.86	1.41	0.99
FREDERICK PT	1.22	1.35	1.46	1.59	1.60	1.47	1.29	1.24	1.30	1.35	1.45	1.70	2.07	2.44	2.70	2.90	2.98	2.87	2.59	2.25	1.92	1.56	1.20	0.98
POLL ISLAND	1.45	1.61	1.71	1.73	1.65	1.47	1.24	1.08	1.06	1.17	1.38	1.69	2.08	2.48	2.79	2.97	3.01	2.87	2.59	2.24	1.91	1.63	1.40	1.25
COCONUT IS.	1.71	1.88	1.95	1.88	1.75	1.60	1.41	1.20	1.11	1.25	1.57	1.96	2.36	2.74	3.02	3.12	3.06	2.87	2.56	2.16	1.75	1.47	1.35	1.34
STEPHENS IS.	2.03	2.11	2.09	1.97	1.77	1.53	1.32	1.18	1.13	1.26	1.60	2.09	2.59	2.98	3.21	3.25	3.09	2.76	2.36	1.95	1.60	1.36	1.30	1.41
	0000	0100	0200	0300	0400	0500	0600	0700	0800	0900	1000	1100	1200	1300	1400	1500	1600	1700	1800	1900	2000	2100	2200	2300

	0000	0100	0200	0300	0400	0500	0600	0700	0800	0900	1000	1100	1200	1300	1400	1500	1600	1700	1800	1900	2000	2100	2200	2300
SATURDAY 9 DECEMBER 2017																								
BOOBY ISLAND	1.59	1.03	0.65	0.51	0.60	1.00	1.66	2.43	3.14	3.65	3.88	3.82	3.55	3.15	2.81	2.68	2.73	2.92	3.20	3.47	3.63	3.59	3.28	2.77
GOODS ISLAND	1.41	0.95	0.65	0.51	0.50	0.72	1.26	1.99	2.67	3.14	3.38	3.38	3.16	2.84	2.58	2.51	2.58	2.71	2.90	3.14	3.29	3.26	2.98	2.50
TURTLE HEAD	0.97	0.69	0.53	0.45	0.47	0.64	1.02	1.60	2.15	2.47	2.53	2.43	2.28	2.20	2.18	2.22	2.32	2.48	2.64	2.79	2.87	2.76	2.43	1.93
NARDANA PATC	0.87	0.64	0.60	0.67	0.84	1.06	1.30	1.63	2.02	2.31	2.40	2.31	2.12	2.01	2.01	2.13	2.35	2.59	2.74	2.77	2.73	2.59	2.28	1.81
INCE POINT	0.82	0.66	0.65	0.74	0.91	1.12	1.31	1.56	1.88	2.12	2.18	2.09	1.94	1.90	1.97	2.12	2.34	2.58	2.71	2.71	2.63	2.45	2.13	1.67
TWIN ISLAND	0.76	0.73	0.81	0.99	1.23	1.42	1.51	1.61	1.77	1.86	1.81	1.71	1.69	1.81	2.00	2.22	2.49	2.71	2.77	2.65	2.47	2.22	1.85	1.39
FREDERICK PT	0.94	1.01	1.11	1.27	1.47	1.61	1.63	1.60	1.63	1.64	1.60	1.58	1.69	1.93	2.20	2.46	2.68	2.81	2.79	2.59	2.30	1.96	1.56	1.17
POLL ISLAND	1.20	1.25	1.35	1.47	1.56	1.60	1.57	1.50	1.45	1.43	1.47	1.57	1.74	1.98	2.27	2.54	2.73	2.82	2.77	2.59	2.32	2.01	1.69	1.39
COCONUT IS.	1.39	1.50	1.63	1.74	1.79	1.80	1.76	1.66	1.53	1.45	1.51	1.68	1.92	2.19	2.49	2.75	2.90	2.91	2.82	2.59	2.24	1.86	1.54	1.32
STEPHENS IS.	1.60	1.78	1.92	2.00	2.02	1.95	1.82	1.66	1.49	1.37	1.39	1.62	1.99	2.41	2.79	3.04	3.14	3.05	2.81	2.46	2.07	1.66	1.35	1.20
SUNDAY 10 DECEMBER 2017																								
BOOBY ISLAND	2.17	1.59	1.08	0.74	0.64	0.82	1.28	1.95	2.68	3.35	3.79	3.92	3.77	3.43	3.03	2.71	2.56	2.59	2.76	3.01	3.25	3.40	3.38	3.13
GOODS ISLAND	1.93	1.38	0.94	0.66	0.56	0.64	0.97	1.58	2.30	2.93	3.34	3.46	3.35	3.05	2.71	2.45	2.38	2.44	2.55	2.74	2.96	3.11	3.08	2.83
TURTLE HEAD	1.38	0.93	0.64	0.48	0.45	0.54	0.82	1.30	1.92	2.46	2.74	2.71	2.50	2.26	2.09	2.01	2.06	2.19	2.34	2.49	2.65	2.72	2.63	2.31
NARDANA PATC	1.27	0.83	0.55	0.47	0.58	0.83	1.16	1.54	1.96	2.35	2.58	2.58	2.37	2.10	1.89	1.83	1.94	2.18	2.42	2.58	2.65	2.63	2.48	2.16
INCE POINT	1.16	0.76	0.54	0.50	0.64	0.89	1.20	1.53	1.89	2.22	2.40	2.37	2.16	1.92	1.78	1.77	1.93	2.18	2.41	2.56	2.61	2.54	2.36	2.02
TWIN ISLAND	0.94	0.66	0.57	0.65	0.89	1.22	1.53	1.77	1.97	2.12	2.13	2.00	1.78	1.65	1.65	1.77	2.01	2.31	2.56	2.67	2.60	2.42	2.14	1.76
FREDERICK PT	0.90	0.78	0.81	0.96	1.20	1.49	1.75	1.90	1.97	1.97	1.88	1.73	1.60	1.59	1.74	1.99	2.27	2.53	2.71	2.73	2.57	2.28	1.89	1.46
POLL ISLAND	1.16	1.03	1.03	1.15	1.34	1.54	1.70	1.81	1.84	1.80	1.73	1.67	1.64	1.68	1.82	2.06	2.33	2.57	2.71	2.72	2.60	2.35	1.99	1.62
COCONUT IS.	1.21	1.19	1.29	1.47	1.68	1.85	1.98	2.03	1.98	1.84	1.71	1.65	1.67	1.78	1.99	2.27	2.56	2.76	2.85	2.81	2.62	2.27	1.85	1.46
STEPHENS IS.	1.23	1.39	1.61	1.84	2.05	2.18	2.21	2.14	1.97	1.74	1.53	1.46	1.57	1.87	2.26	2.64	2.93	3.07	3.04	2.85	2.51	2.07	1.62	1.24
MONDAY 11 DECEMBER 2017																								
BOOBY ISLAND	2.68	2.15	1.64	1.19	0.91	0.88	1.14	1.64	2.28	2.96	3.55	3.89	3.91	3.66	3.30	2.91	2.59	2.40	2.40	2.55	2.76	2.98	3.14	3.16
GOODS ISLAND	2.38	1.87	1.38	0.97	0.74	0.73	0.92	1.34	1.96	2.62	3.17	3.47	3.47	3.25	2.92	2.57	2.31	2.23	2.27	2.37	2.53	2.72	2.86	2.86
TURTLE HEAD	1.82	1.32	0.90	0.62	0.51	0.57	0.76	1.13	1.67	2.26	2.73	2.91	2.78	2.47	2.17	1.94	1.85	1.93	2.05	2.17	2.32	2.45	2.52	2.43
NARDANA PATC	1.70	1.20	0.77	0.49	0.44	0.64	0.99	1.41	1.88	2.31	2.63	2.75	2.63	2.34	2.01	1.75	1.66	1.81	2.04	2.27	2.44	2.51	2.47	2.29
INCE POINT	1.56	1.08	0.68	0.45	0.46	0.69	1.03	1.43	1.86	2.24	2.51	2.58	2.42	2.14	1.84	1.62	1.61	1.80	2.05	2.27	2.43	2.48	2.39	2.18
TWIN ISLAND	1.29	0.85	0.54	0.45	0.62	0.96	1.37	1.78	2.11	2.32	2.38	2.28	2.05	1.77	1.55	1.47	1.60	1.89	2.20	2.46	2.59	2.52	2.30	1.96
FREDERICK PT	1.07	0.76	0.62	0.71	0.96	1.29	1.67	2.01	2.22	2.29	2.19	1.98	1.74	1.54	1.45	1.57	1.86	2.17	2.45	2.63	2.66	2.49	2.15	1.71
POLL ISLAND	1.27	1.00	0.85	0.88	1.08	1.37	1.67	1.94	2.12	2.16	2.06	1.90	1.73	1.61	1.56	1.66	1.91	2.22	2.48	2.66	2.70	2.57	2.26	1.84
COCONUT IS.	1.16	0.99	0.99	1.17	1.47	1.78	2.06	2.26	2.34	2.26	2.06	1.84	1.65	1.55	1.60	1.81	2.14	2.46	2.71	2.84	2.82	2.58	2.17	1.69
STEPHENS IS.	1.04	1.04	1.25	1.57	1.92	2.22	2.42	2.50	2.42	2.19	1.89	1.61	1.45	1.50	1.76	2.17	2.58	2.88	3.04	3.03	2.82	2.44	1.96	1.47
TUESDAY 12 DECEMBER 2017																								
BOOBY ISLAND	2.97	2.60	2.16	1.73	1.36	1.15	1.21	1.54	2.04	2.62	3.22	3.71	3.93	3.84	3.53	3.16	2.78	2.43	2.20	2.18	2.30	2.48	2.68	2.87
GOODS ISLAND	2.64	2.26	1.83	1.41	1.07	0.93	1.03	1.31	1.77	2.34	2.91	3.35	3.52	3.40	3.13	2.78	2.43	2.17	2.08	2.09	2.15	2.28	2.44	2.58
TURTLE HEAD	2.13	1.68	1.24	0.88	0.65	0.67	0.84	1.12	1.54	2.06	2.56	2.91	2.97	2.73	2.37	2.03	1.78	1.72	1.83	1.91	2.00	2.11	2.21	2.26
NARDANA PATC	1.97	1.55	1.11	0.72	0.49	0.56	0.88	1.30	1.78	2.25	2.61	2.81	2.78	2.56	2.23	1.88	1.59	1.53	1.72	1.94	2.14	2.30	2.34	2.24
INCE POINT	1.82	1.39	0.97	0.61	0.43	0.58	0.92	1.32	1.79	2.22	2.54	2.68	2.60	2.36	2.04	1.70	1.46	1.49	1.73	1.96	2.16	2.31	2.32	2.18
TWIN ISLAND	1.56	1.13	0.72	0.44	0.45	0.76	1.20	1.67	2.13	2.45	2.58	2.50	2.28	1.99	1.68	1.41	1.33	1.52	1.84	2.15	2.40	2.50	2.38	2.08
FREDERICK PT	1.28	0.89	0.60	0.53	0.76	1.12	1.54	1.97	2.33	2.54	2.51	2.26	1.95	1.66	1.41	1.30	1.48	1.81	2.14	2.41	2.58	2.57	2.34	1.92
POLL ISLAND	1.43	1.08	0.82	0.73	0.86	1.18	1.57	1.94	2.25	2.42	2.39	2.19	1.93	1.69	1.50	1.43	1.56	1.85	2.19	2.47	2.63	2.64	2.43	2.04
COCONUT IS.	1.25	0.91	0.78	0.89	1.22	1.63	2.03	2.37	2.59	2.62	2.45	2.16	1.83	1.54	1.40	1.46	1.74	2.10	2.45	2.72	2.85	2.76	2.43	1.94
STEPHENS IS.	1.07	0.87	0.93	1.25	1.69	2.12	2.47	2.70	2.76	2.61	2.31	1.94	1.60	1.39	1.43	1.73	2.17	2.59	2.88	3.01	2.96	2.70	2.26	1.74
WEDNESDAY 13 DECEMBER 2017																								
BOOBY ISLAND	2.95	2.84	2.56	2.23	1.89	1.61	1.48	1.62	1.98	2.43	2.94	3.44	3.80	3.90	3.72	3.39	3.01	2.61	2.22	1.98	1.95	2.03	2.19	2.41
GOODS ISLAND	2.61	2.45	2.16	1.84	1.51	1.26	1.25	1.45	1.77	2.20	2.68	3.13	3.43	3.48	3.29	2.99	2.64	2.27	2.01	1.92	1.89	1.92	2.01	2.16
TURTLE HEAD	2.18	1.90	1.53	1.17	0.88	0.78	0.97	1.23	1.56	1.98	2.42	2.78	2.98	2.90	2.60	2.23	1.87	1.63	1.63	1.72	1.75	1.81	1.88	1.94
NARDANA PATC	2.03	1.73	1.38	1.02	0.71	0.61	0.85	1.25	1.71	2.18	2.58	2.82	2.85	2.70	2.43	2.09	1.72	1.45	1.46	1.65	1.85	2.04	2.15	2.12
INCE POINT	1.91	1.57	1.21	0.86	0.58	0.55	0.87	1.28	1.72	2.18	2.55	2.74	2.71	2.51	2.23	1.89	1.54	1.34	1.45	1.68	1.88	2.07	2.17	2.11
TWIN ISLAND	1.69	1.31	0.94	0.59	0.42	0.62	1.07	1.57	2.06	2.48	2.73	2.71	2.48	2.18	1.88	1.55	1.28	1.26	1.53	1.85	2.14	2.35	2.38	2.17
FREDERICK PT	1.44	1.03	0.69	0.48	0.58	0.96	1.43	1.89	2.33	2.66	2.77	2.58	2.20	1.84	1.53	1.28	1.23	1.48	1.84	2.16	2.39	2.50	2.42	2.10
POLL ISLAND	1.59	1.18	0.86	0.68	0.72	1.00	1.44	1.89	2.29	2.57	2.65	2.49	2.19	1.86	1.57	1.38	1.35	1.54	1.88	2.22	2.48	2.58	2.50	2.19
COCONUT IS.	1.42	0.96	0.67	0.67	0.96	1.43	1.93	2.38	2.73	2.89	2.79	2.51	2.12	1.72	1.39	1.26	1.41	1.76	2.15	2.49	2.75	2.80	2.59	2.14
STEPHENS IS.	1.25	0.88	0.75	0.95	1.41	1.95	2.40	2.74	2.94	2.93	2.69	2.31	1.90	1.53	1.32	1.40	1.78	2.25	2.64	2.87	2.94	2.82	2.47	1.97
THURSDAY 14 DECEMBER 2017																								
BOOBY ISLAND	2.64	2.78	2.76	2.59	2.36	2.12	1.91	1.86	2.06	2.39	2.78	3.20	3.59	3.82	3.82	3.58	3.22	2.83	2.39	1.98	1.75	1.71	1.77	1.93
GOODS ISLAND	2.31	2.38	2.30	2.13	1.92	1.69	1.56	1.66	1.91	2.22	2.58	2.94	3.26	3.43	3.37	3.15	2.84	2.46	2.08	1.84	1.74	1.68	1.68	1.75
TURTLE HEAD	1.97	1.91	1.69	1.40	1.12	0.95	1.05	1.38	1.68	2.01	2.36	2.68	2.88	2.94	2.76	2.43	2.06	1.71	1.51	1.56	1.59	1.59	1.61	1.65
NARDANA PATC	1.97	1.74	1.50	1.24	0.98	0.79	0.88	1.26	1.70	2.14	2.55	2.83	2.89	2.77	2.55	2.27	1.92	1.55	1.34	1.43	1.61	1.79	1.93	1.98
INCE POINT	1.90	1.60	1.32	1.05	0.79	0.65	0.85	1.29	1.72	2.15	2.54	2.79	2.80	2.62	2.36	2.08	1.73	1.39	1.27	1.44	1.65	1.84	1.98	2.01
TWIN ISLAND	1.77	1.36	1.05	0.75	0.51	0.54	0.95	1.50	2.00	2.45	2.79	2.89	2.70	2.35	2.03	1.74	1.41	1.20	1.28	1.58	1.87	2.13	2.28	2.21
FREDERICK PT	1.60	1.13	0.77	0.52	0.47	0.78	1.29	1.82	2.29	2.68	2.91	2.86	2.50	2.06	1.69	1.40	1.18	1.23	1.54	1.90	2.18	2.35	2.39	2.21
POLL ISLAND	1.73	1.27	0.90	0.69	0.66	0.87	1.30	1.81	2.28	2.63	2.81	2.76	2.48	2.09	1.71	1.43	1.29	1.34	1.59	1.95	2.28	2.46	2.48	2.28
COCONUT IS.	1.61	1.09	0.68	0.53	0.73	1.21	1.77	2.31	2.76	3.05	3.07	2.83	2.44	2.00	1.55	1.24	1.22	1.47	1.86	2.23	2.55	2.74	2.65	2.29
STEPHENS IS.	1.46	1.01	0.73	0.75	1.12	1.70	2.27	2.70	3.00	3.11	2.99	2.65	2.22	1.78	1.42	1.28	1.46	1.91	2.37	2.69	2.84	2.82	2.58	2.15
FRIDAY 15 DECEMBER 2017																								
BOOBY ISLAND	2.19	2.49	2.70	2.76	2.69	2.56	2.39	2.24	2.25	2.46	2.74	3.05	3.38	3.66	3.79	3.69	3.41	3.03	2.59	2.11	1.72	1.53	1.49	1.55
GOODS ISLAND	1.90	2.09	2.21	2.23	2.18	2.08	1.95	1.94	2.11	2.34	2.59	2.85	3.11	3.30	3.36	3.24	3.00	2.66	2.25	1.88	1.67	1.56	1.49	1.46
TURTLE HEAD	1.68	1.72	1.68	1.52	1.31	1.14	1.14	1.45	1.83	2.11	2.38	2.63	2.82	2.89	2.83	2.58	2.24	1.88	1.56	1.44	1.48	1.45	1.43	1.42
NARDANA PATC	1.87	1.66	1.48	1.33	1.16	1.00	0.99	1.29	1.73	2.14	2.52	2.81	2.94	2.83	2.62	2.39	2.10	1.75	1.41	1.29	1.42	1.58	1.74	1.82
INCE POINT	1.86	1.58	1.32	1.13	0.94	0.80	0.87	1.28	1.76	2.16	2.52	2.79	2.88	2.72	2.45	2.19	1.90	1.56	1.28	1.26	1.45	1.64	1.80	1.88
TWIN ISLAND	1.87	1.41	1.05	0.82	0.62	0.55	0.82	1.40	1.96	2.42	2.78	2.98	2.90	2.56	2.16	1.88	1.59	1.29	1.18	1.36	1.65	1.91	2.11	2.16
FREDERICK PT	1.77	1.24	0.82	0.57	0.46	0.62	1.11	1.70	2.24	2.66	2.96	3.04	2.79	2.33	1.88	1.54	1.28	1.15	1.32	1.65	1.98	2.19	2.29	2.23
POLL ISLAND	1.88	1.39	0.95	0.69	0.62	0.77	1.15	1.69	2.23	2.65	2.90	2.94	2.75	2.36	1.92	1.55	1.31	1.25	1.38	1.69	2.04	2.31	2.40	2.30
COCONUT IS.	1.78	1.26	0.79	0.50	0.56	0.97	1.58	2.17	2.70	3.10	3.25	3.10	2.74	2.30	1.82	1.38	1.16	1.27	1.61	1.98	2.32	2.58	2.64	2.40
STEPHENS IS.	1.64	1.17	0.81	0.68	0.89	1.43	2.07	2.61	2.97	3.18	3.18	2.93	2.52	2.05	1.63	1.33	1.30	1.61	2.08	2.48	2.70	2.75	2.62	2.27
SATURDAY 16 DECEMBER 2017																								
BOOBY ISLAND	1.75	2.08	2.44	2.71	2.84	2.86	2.80	2.67	2.56	2.60	2.78	3.00	3.24	3.49	3.68	3.72	3.55	3.21	2.78	2.30	1.83	1.49	1.34	1.30
GOODS ISLAND	1.54	1.72	1.96	2.15	2.27	2.32	2.30	2.26	2.33	2.49	2.67	2.85	3.02	3.18	3.29	3.27	3.10	2.83	2.45	2.02	1.69	1.51	1.39	1.31
TURTLE HEAD	1.42	1.45	1.52	1.52	1.41	1.29	1.26	1.48	1.90	2.24	2.46	2.64	2.79	2.85	2.82	2.67	2.39	2.05	1.71	1.45	1.38	1.37	1.32	1.29
NARDANA PATC	1.78	1.59	1.39	1.29	1.23	1.15	1.14	1.33	1.76	2.17	2.51	2.78	2.95	2.91	2.68	2.44	2.22	1.92	1.58	1.31	1.29	1.42	1.58	1.69
INCE POINT	1.81	1.56	1.28	1.11	1.01	0.92	0.95	1.25	1.76	2.20	2.52	2.77	2.91	2.84	2.55	2.26	2.02	1.73	1.41	1.23	1.30	1.47	1.64	1.76
TWIN ISLAND	1.95	1.51	1.06	0.80	0.67	0.59	0.75	1.25	1.90	2.40	2.76	2.99	3.02	2.77	2.33	1.96	1.71	1.44	1.23	1.24	1.47	1.73	1.94	2.06
FREDERICK PT	1.92	1.40	0.90	0.58	0.47	0.54	0.92	1.52	2.13	2.63	2.95	3.12	3.00	2.61	2.10	1.69	1.41	1.22	1.22	1.45	1.77	2.04	2.17	2.17
POLL ISLAND	2.00	1.54	1.05	0.70	0.57	0.69	1.02	1.54	2.12	2.62	2.95	3.06	2.95	2.63	2.17	1.72	1.39	1.25	1.28	1.49	1.80	2.11	2.29	2.28
COCONUT IS.	1.94	1.43	0.95	0.59	0.48	0.77	1.35	2.00	2.58	3.05	3.33	3.29	2.99	2.57	2.10	1.62	1.26	1.19	1.42	1.77	2.11	2.40	2.55	2.44
STEPHENS IS.	1.79	1.31	0.93	0.72	0.78	1.18	1.81	2.44	2.90	3.17	3.27	3.14	2.78	2.32	1.85	1.48	1.30	1.42	1.80	2.24	2.55	2.66	2.60	2.35
	0000	0100	0200	0300	0400	0500	0600	0700	0800	0900	1000	1100	1200	1300	1400	1500	1600	1700	1800	1900	2000	2100	2200	2300

	0000	0100	0200	0300	0400	0500	0600	0700	0800	0900	1000	1100	1200	1300	1400	1500	1600	1700	1800	1900	2000	2100	2200	2300
SUNDAY 17 DECEMBER 2017																								
BOOBY ISLAND	1.40	1.68	2.09	2.51	2.81	2.99	3.06	3.03	2.91	2.81	2.85	2.99	3.16	3.36	3.55	3.67	3.63	3.38	2.99	2.50	1.99	1.56	1.30	1.17
GOODS ISLAND	1.29	1.39	1.64	1.95	2.20	2.39	2.51	2.56	2.58	2.67	2.77	2.89	3.00	3.10	3.19	3.24	3.16	2.96	2.63	2.21	1.79	1.52	1.36	1.24
TURTLE HEAD	1.24	1.23	1.29	1.41	1.44	1.38	1.37	1.51	1.90	2.31	2.54	2.68	2.77	2.83	2.80	2.71	2.50	2.20	1.88	1.57	1.38	1.32	1.26	1.21
NARDANA PATC	1.69	1.55	1.33	1.21	1.21	1.22	1.24	1.40	1.76	2.19	2.52	2.76	2.92	2.94	2.77	2.51	2.29	2.06	1.76	1.45	1.28	1.31	1.43	1.57
INCE POINT	1.75	1.57	1.27	1.06	1.00	0.99	1.02	1.24	1.71	2.21	2.54	2.76	2.90	2.89	2.67	2.35	2.10	1.86	1.58	1.32	1.24	1.35	1.50	1.64
TWIN ISLAND	1.98	1.63	1.15	0.78	0.65	0.62	0.72	1.11	1.75	2.35	2.75	2.98	3.06	2.92	2.54	2.09	1.78	1.55	1.34	1.24	1.35	1.58	1.79	1.94
FREDERICK PT	1.99	1.58	1.05	0.63	0.46	0.52	0.79	1.33	1.95	2.53	2.92	3.12	3.11	2.82	2.35	1.87	1.52	1.33	1.23	1.34	1.60	1.88	2.06	2.10
POLL ISLAND	2.07	1.69	1.21	0.77	0.55	0.61	0.90	1.38	1.96	2.53	2.93	3.12	3.08	2.83	2.41	1.93	1.52	1.30	1.26	1.38	1.62	1.91	2.14	2.21
COCONUT IS.	2.07	1.59	1.13	0.74	0.52	0.65	1.13	1.78	2.41	2.93	3.30	3.39	3.18	2.79	2.34	1.87	1.44	1.23	1.32	1.62	1.95	2.23	2.43	2.42
STEPHENS IS.	1.92	1.44	1.04	0.79	0.76	1.01	1.55	2.19	2.75	3.11	3.28	3.25	2.99	2.56	2.08	1.66	1.39	1.36	1.59	2.00	2.36	2.56	2.56	2.38
MONDAY 18 DECEMBER 2017																								
BOOBY ISLAND	1.17	1.36	1.73	2.22	2.66	2.98	3.18	3.26	3.21	3.07	2.98	3.00	3.11	3.26	3.43	3.58	3.63	3.52	3.20	2.74	2.21	1.72	1.36	1.15
GOODS ISLAND	1.16	1.17	1.35	1.69	2.04	2.34	2.57	2.73	2.81	2.85	2.88	2.92	2.99	3.06	3.11	3.17	3.18	3.06	2.81	2.42	1.98	1.61	1.38	1.23
TURTLE HEAD	1.16	1.10	1.10	1.23	1.39	1.44	1.45	1.56	1.87	2.30	2.60	2.72	2.77	2.80	2.79	2.71	2.58	2.34	2.04	1.74	1.48	1.33	1.24	1.16
NARDANA PATC	1.62	1.52	1.32	1.14	1.14	1.23	1.30	1.45	1.75	2.17	2.52	2.74	2.88	2.92	2.83	2.58	2.35	2.15	1.90	1.62	1.38	1.28	1.34	1.44
INCE POINT	1.68	1.57	1.31	1.04	0.96	1.00	1.07	1.26	1.64	2.15	2.54	2.75	2.87	2.88	2.76	2.46	2.18	1.96	1.72	1.47	1.30	1.29	1.39	1.51
TWIN ISLAND	1.94	1.72	1.28	0.84	0.63	0.62	0.72	1.02	1.57	2.22	2.70	2.96	3.05	2.98	2.70	2.27	1.88	1.63	1.43	1.31	1.32	1.46	1.64	1.80
FREDERICK PT	2.00	1.70	1.23	0.76	0.48	0.50	0.73	1.18	1.76	2.36	2.84	3.09	3.14	2.95	2.55	2.08	1.66	1.41	1.30	1.32	1.49	1.72	1.94	2.02
POLL ISLAND	2.09	1.80	1.38	0.92	0.60	0.56	0.79	1.24	1.79	2.37	2.85	3.12	3.14	2.96	2.61	2.15	1.70	1.39	1.30	1.36	1.52	1.75	1.98	2.11
COCONUT IS.	2.16	1.73	1.29	0.91	0.64	0.63	0.96	1.56	2.20	2.77	3.19	3.39	3.30	2.97	2.54	2.09	1.65	1.34	1.30	1.51	1.82	2.10	2.31	2.37
STEPHENS IS.	2.03	1.59	1.16	0.87	0.78	0.93	1.34	1.93	2.53	2.98	3.23	3.29	3.12	2.77	2.31	1.86	1.53	1.39	1.49	1.80	2.16	2.42	2.50	2.39
TUESDAY 19 DECEMBER 2017																								
BOOBY ISLAND	1.06	1.13	1.42	1.89	2.41	2.85	3.17	3.36	3.41	3.32	3.15	3.05	3.07	3.17	3.32	3.48	3.59	3.58	3.39	3.00	2.48	1.95	1.50	1.21
GOODS ISLAND	1.12	1.06	1.13	1.41	1.82	2.21	2.53	2.78	2.95	3.01	3.01	2.97	2.97	3.01	3.05	3.09	3.14	3.11	2.95	2.64	2.22	1.80	1.48	1.28
TURTLE HEAD	1.12	1.04	0.99	1.05	1.26	1.45	1.52	1.62	1.85	2.25	2.60	2.74	2.77	2.76	2.74	2.70	2.61	2.45	2.19	1.91	1.65	1.43	1.28	1.15
NARDANA PATC	1.53	1.49	1.32	1.12	1.07	1.20	1.34	1.49	1.75	2.13	2.49	2.70	2.82	2.86	2.82	2.64	2.41	2.23	2.04	1.78	1.54	1.36	1.31	1.34
INCE POINT	1.60	1.55	1.35	1.07	0.93	0.99	1.11	1.28	1.60	2.06	2.49	2.72	2.83	2.84	2.76	2.55	2.26	2.05	1.85	1.62	1.43	1.33	1.34	1.40
TWIN ISLAND	1.86	1.74	1.41	0.98	0.67	0.62	0.73	0.98	1.44	2.03	2.57	2.89	3.02	2.97	2.77	2.42	2.03	1.74	1.53	1.38	1.35	1.41	1.53	1.65
FREDERICK PT	1.96	1.76	1.38	0.94	0.59	0.50	0.70	1.09	1.61	2.16	2.68	3.02	3.11	3.00	2.68	2.26	1.84	1.53	1.37	1.34	1.45	1.62	1.80	1.92
POLL ISLAND	2.06	1.85	1.51	1.10	0.73	0.58	0.72	1.11	1.63	2.20	2.70	3.04	3.14	3.03	2.73	2.32	1.88	1.52	1.36	1.38	1.50	1.67	1.86	1.99
COCONUT IS.	2.21	1.86	1.45	1.08	0.80	0.68	0.87	1.36	1.99	2.57	3.04	3.33	3.34	3.09	2.71	2.29	1.86	1.50	1.35	1.47	1.73	2.00	2.21	2.31
STEPHENS IS.	2.11	1.72	1.31	0.98	0.84	0.91	1.21	1.70	2.27	2.77	3.11	3.25	3.18	2.92	2.51	2.07	1.71	1.49	1.49	1.67	1.98	2.25	2.40	2.37
WEDNESDAY 20 DECEMBER 2017																								
BOOBY ISLAND	1.05	1.01	1.17	1.57	2.11	2.64	3.06	3.35	3.50	3.49	3.33	3.14	3.05	3.08	3.19	3.35	3.50	3.57	3.49	3.23	2.79	2.24	1.74	1.36
GOODS ISLAND	1.13	1.02	1.00	1.17	1.57	2.02	2.42	2.74	2.98	3.12	3.13	3.05	2.96	2.95	2.98	3.01	3.07	3.10	3.04	2.84	2.48	2.05	1.66	1.38
TURTLE HEAD	1.08	1.02	0.94	0.93	1.09	1.37	1.58	1.70	1.89	2.20	2.56	2.75	2.76	2.72	2.68	2.65	2.60	2.51	2.34	2.08	1.84	1.61	1.40	1.21
NARDANA PATC	1.42	1.44	1.32	1.13	1.02	1.13	1.35	1.54	1.77	2.09	2.44	2.67	2.76	2.79	2.76	2.64	2.45	2.28	2.14	1.94	1.71	1.50	1.36	1.31
INCE POINT	1.49	1.51	1.37	1.12	0.92	0.95	1.14	1.32	1.59	1.98	2.40	2.67	2.77	2.78	2.72	2.57	2.34	2.12	1.97	1.76	1.57	1.44	1.37	1.35
TWIN ISLAND	1.74	1.70	1.47	1.11	0.78	0.67	0.77	0.98	1.37	1.88	2.39	2.76	2.93	2.92	2.78	2.50	2.16	1.87	1.66	1.49	1.41	1.44	1.49	1.54
FREDERICK PT	1.89	1.76	1.47	1.10	0.76	0.59	0.70	1.04	1.51	2.03	2.49	2.86	3.04	2.99	2.75	2.37	2.00	1.68	1.48	1.40	1.45	1.58	1.70	1.80
POLL ISLAND	1.99	1.85	1.59	1.24	0.89	0.67	0.71	1.01	1.49	2.02	2.53	2.91	3.08	3.03	2.80	2.44	2.03	1.67	1.46	1.43	1.52	1.65	1.79	1.89
COCONUT IS.	2.22	1.95	1.59	1.25	0.96	0.79	0.86	1.22	1.78	2.36	2.85	3.20	3.31	3.16	2.83	2.45	2.05	1.68	1.45	1.47	1.67	1.92	2.13	2.25
STEPHENS IS.	2.17	1.84	1.46	1.13	0.93	0.93	1.14	1.53	2.03	2.53	2.93	3.15	3.18	3.01	2.68	2.28	1.90	1.64	1.54	1.63	1.84	2.09	2.27	2.31
THURSDAY 21 DECEMBER 2017																								
BOOBY ISLAND	1.12	1.00	1.03	1.30	1.80	2.37	2.88	3.26	3.51	3.59	3.49	3.28	3.09	3.01	3.07	3.20	3.38	3.50	3.52	3.38	3.06	2.58	2.04	1.58
GOODS ISLAND	1.19	1.04	0.95	1.01	1.30	1.79	2.26	2.66	2.96	3.15	3.22	3.15	3.00	2.90	2.89	2.92	2.97	3.04	3.05	2.96	2.71	2.33	1.91	1.55
TURTLE HEAD	1.06	1.00	0.93	0.88	0.95	1.22	1.55	1.78	1.96	2.20	2.51	2.73	2.76	2.70	2.63	2.59	2.56	2.53	2.43	2.25	2.01	1.79	1.57	1.35
NARDANA PATC	1.32	1.35	1.30	1.14	1.00	1.05	1.31	1.58	1.81	2.09	2.39	2.62	2.71	2.71	2.68	2.60	2.45	2.30	2.20	2.08	1.87	1.66	1.48	1.35
INCE POINT	1.38	1.41	1.35	1.16	0.95	0.91	1.12	1.37	1.62	1.94	2.30	2.59	2.71	2.71	2.66	2.55	2.37	2.17	2.04	1.91	1.72	1.56	1.45	1.37
TWIN ISLAND	1.59	1.59	1.47	1.19	0.89	0.74	0.83	1.04	1.36	1.80	2.25	2.61	2.79	2.83	2.73	2.52	2.23	1.97	1.79	1.64	1.51	1.49	1.50	1.50
FREDERICK PT	1.80	1.71	1.51	1.20	0.90	0.73	0.76	1.04	1.45	1.92	2.35	2.69	2.90	2.92	2.78	2.46	2.11	1.82	1.61	1.51	1.48	1.56	1.65	1.71
POLL ISLAND	1.90	1.80	1.60	1.33	1.04	0.81	0.78	0.98	1.38	1.86	2.34	2.73	2.96	2.98	2.81	2.53	2.16	1.81	1.57	1.50	1.56	1.66	1.76	1.83
COCONUT IS.	2.21	2.01	1.70	1.39	1.13	0.94	0.91	1.14	1.60	2.14	2.63	3.01	3.21	3.16	2.92	2.59	2.23	1.88	1.60	1.52	1.64	1.85	2.04	2.16
STEPHENS IS.	2.19	1.93	1.60	1.29	1.07	1.00	1.13	1.41	1.83	2.29	2.70	2.99	3.10	3.03	2.79	2.46	2.10	1.82	1.66	1.64	1.76	1.96	2.13	2.21
FRIDAY 22 DECEMBER 2017																								
BOOBY ISLAND	1.26	1.06	0.99	1.12	1.51	2.06	2.63	3.11	3.44	3.62	3.61	3.42	3.18	3.01	2.97	3.05	3.21	3.38	3.47	3.44	3.24	2.87	2.37	1.87
GOODS ISLAND	1.29	1.10	0.96	0.93	1.10	1.53	2.06	2.53	2.90	3.14	3.26	3.22	3.07	2.90	2.82	2.82	2.86	2.95	3.02	3.00	2.87	2.58	2.18	1.77
TURTLE HEAD	1.12	0.98	0.90	0.85	0.87	1.08	1.44	1.79	2.03	2.24	2.47	2.69	2.75	2.68	2.60	2.53	2.50	2.50	2.47	2.37	2.18	1.96	1.74	1.50
NARDANA PATC	1.26	1.24	1.23	1.13	1.01	1.00	1.22	1.57	1.86	2.11	2.35	2.56	2.65	2.64	2.60	2.54	2.43	2.31	2.22	2.16	2.03	1.82	1.62	1.42
INCE POINT	1.31	1.30	1.28	1.17	1.00	0.92	1.06	1.38	1.66	1.94	2.23	2.49	2.63	2.64	2.60	2.51	2.37	2.21	2.08	2.01	1.87	1.70	1.54	1.41
TWIN ISLAND	1.47	1.45	1.39	1.22	0.97	0.82	0.88	1.12	1.40	1.76	2.15	2.47	2.65	2.70	2.65	2.51	2.27	2.03	1.87	1.77	1.66	1.57	1.53	1.50
FREDERICK PT	1.71	1.62	1.49	1.27	1.02	0.85	0.86	1.07	1.42	1.83	2.23	2.53	2.74	2.81	2.73	2.53	2.22	1.93	1.73	1.62	1.57	1.57	1.61	1.64
POLL ISLAND	1.82	1.73	1.57	1.37	1.15	0.95	0.89	1.02	1.33	1.74	2.16	2.53	2.79	2.87	2.78	2.57	2.28	1.96	1.70	1.59	1.61	1.68	1.74	1.77
COCONUT IS.	2.17	2.03	1.78	1.51	1.29	1.12	1.04	1.15	1.48	1.94	2.40	2.79	3.03	3.08	2.94	2.68	2.39	2.09	1.80	1.64	1.65	1.79	1.95	2.06
STEPHENS IS.	2.16	1.98	1.73	1.45	1.24	1.13	1.18	1.37	1.68	2.07	2.47	2.79	2.96	2.98	2.84	2.60	2.30	2.01	1.81	1.72	1.74	1.85	1.98	2.09
SATURDAY 23 DECEMBER 2017																								
BOOBY ISLAND	1.46	1.18	1.04	1.05	1.29	1.77	2.35	2.91	3.33	3.60	3.67	3.55	3.31	3.07	2.93	2.93	3.03	3.21	3.36	3.41	3.33	3.08	2.67	2.18
GOODS ISLAND	1.44	1.20	1.02	0.92	0.98	1.29	1.82	2.36	2.81	3.12	3.27	3.27	3.14	2.94	2.78	2.73	2.75	2.82	2.93	2.98	2.93	2.76	2.43	2.02
TURTLE HEAD	1.24	1.01	0.89	0.82	0.82	0.97	1.32	1.74	2.08	2.31	2.48	2.63	2.71	2.65	2.56	2.48	2.43	2.43	2.47	2.44	2.33	2.14	1.90	1.64
NARDANA PATC	1.27	1.16	1.13	1.09	1.02	0.99	1.16	1.51	1.88	2.15	2.35	2.50	2.58	2.56	2.52	2.47	2.40	2.30	2.23	2.20	2.14	1.98	1.77	1.53
INCE POINT	1.29	1.21	1.17	1.13	1.04	0.96	1.05	1.35	1.69	1.97	2.21	2.40	2.52	2.54	2.51	2.45	2.36	2.23	2.12	2.06	2.00	1.85	1.67	1.48
TWIN ISLAND	1.42	1.33	1.27	1.19	1.04	0.91	0.94	1.16	1.46	1.77	2.08	2.35	2.51	2.56	2.54	2.46	2.30	2.09	1.93	1.85	1.80	1.69	1.59	1.50
FREDERICK PT	1.62	1.53	1.42	1.29	1.13	0.98	0.96	1.13	1.43	1.77	2.11	2.38	2.57	2.66	2.64	2.52	2.32	2.06	1.85	1.73	1.68	1.63	1.59	1.57
POLL ISLAND	1.75	1.67	1.52	1.37	1.22	1.09	1.03	1.11	1.34	1.66	2.00	2.32	2.57	2.70	2.68	2.56	2.36	2.11	1.87	1.71	1.67	1.70	1.72	1.72
COCONUT IS.	2.08	2.00	1.82	1.61	1.43	1.30	1.22	1.25	1.45	1.79	2.18	2.54	2.80	2.92	2.89	2.73	2.51	2.27	2.03	1.83	1.73	1.76	1.84	1.92
STEPHENS IS.	2.09	1.99	1.82	1.61	1.42	1.30	1.29	1.39	1.60	1.89	2.23	2.56	2.79	2.88	2.84	2.69	2.46	2.21	1.99	1.84	1.77	1.77	1.84	1.93
SUNDAY 24 DECEMBER 2017																								
BOOBY ISLAND	1.72	1.36	1.14	1.07	1.18	1.54	2.08	2.67	3.18	3.55	3.71	3.66	3.44	3.16	2.94	2.84	2.87	3.00	3.17	3.30	3.33	3.20	2.90	2.48
GOODS ISLAND	1.62	1.31	1.10	0.97	0.95	1.14	1.59	2.17	2.69	3.08	3.29	3.31	3.19	2.98	2.78	2.67	2.64	2.68	2.78	2.91	2.94	2.85	2.62	2.26
TURTLE HEAD	1.37	1.10	0.90	0.81	0.79	0.90	1.21	1.65	2.08	2.38	2.54	2.61	2.63	2.59	2.49	2.42	2.37	2.35	2.39	2.45	2.42	2.30	2.07	1.79
NARDANA PATC	1.31	1.13	1.03	1.01	1.01	1.02	1.15	1.46	1.86	2.18	2.39	2.48	2.49	2.46	2.40	2.37	2.34	2.28	2.22	2.21	2.20	2.11	1.92	1.67
INCE POINT	1.30	1.15	1.07	1.04	1.03	1.01	1.09	1.34	1.70	2.01	2.22	2.34	2.40	2.41	2.38	2.36	2.32	2.23	2.15	2.10	2.07	1.99	1.81	1.58
TWIN ISLAND	1.39	1.26	1.16	1.12	1.08	1.02	1.04	1.22	1.52	1.81	2.06	2.25	2.35	2.39	2.39	2.37	2.30	2.15	2.01	1.93	1.88	1.81	1.69	1.54
FREDERICK PT	1.52	1.45	1.35	1.27	1.20	1.13	1.12	1.23	1.47	1.76	2.01	2.22	2.37	2.47	2.49	2.45	2.35	2.19	2.00	1.86	1.77	1.71	1.62	1.52
POLL ISLAND	1.68	1.59	1.47	1.35	1.26	1.20	1.18	1.24	1.40	1.64	1.89	2.12	2.32	2.47	2.53	2.49	2.39	2.24	2.05	1.88	1.77	1.73	1.70	1.65
COCONUT IS.	1.95	1.91	1.81	1.67	1.55	1.47	1.42	1.43	1.52	1.73	2.00	2.29	2.53	2.69	2.74	2.69	2.57	2.42	2.23	2.04	1.89	1.80	1.76	1.77
STEPHENS IS.	1.98	1.95	1.87	1.75	1.62	1.51	1.46	1.49	1.60	1.77	2.02	2.30	2.56	2.73	2.78	2.72	2.59	2.40	2.18	2.00	1.85	1.74	1.70	1.74
	0000	0100	0200	0300	0400	0500	0600	0700	0800	0900	1000	1100	1200	1300	1400	1500	1600	1700	1800	1900	2000	2100	2200	2300

	0000	0100	0200	0300	0400	0500	0600	0700	0800	0900	1000	1100	1200	1300	1400	1500	1600	1700	1800	1900	2000	2100	2200	2300
MONDAY 25 DECEMBER 2017																								
BOOBY ISLAND	2.01	1.60	1.29	1.14	1.17	1.41	1.86	2.43	3.00	3.46	3.72	3.75	3.57	3.28	2.99	2.80	2.73	2.79	2.93	3.10	3.22	3.22	3.06	2.74
GOODS ISLAND	1.84	1.46	1.19	1.03	0.99	1.09	1.43	1.98	2.55	3.01	3.30	3.37	3.25	3.02	2.79	2.62	2.55	2.54	2.60	2.74	2.86	2.87	2.75	2.47
TURTLE HEAD	1.49	1.21	0.96	0.82	0.79	0.87	1.11	1.56	2.04	2.42	2.63	2.66	2.60	2.49	2.38	2.31	2.28	2.26	2.27	2.36	2.42	2.39	2.24	1.97
NARDANA PATC	1.39	1.13	0.96	0.92	0.96	1.04	1.18	1.46	1.84	2.20	2.43	2.51	2.46	2.35	2.26	2.22	2.23	2.22	2.20	2.20	2.22	2.18	2.06	1.83
INCE POINT	1.34	1.13	0.98	0.94	0.98	1.04	1.16	1.39	1.72	2.05	2.27	2.35	2.33	2.26	2.21	2.20	2.21	2.20	2.15	2.13	2.12	2.07	1.94	1.72
TWIN ISLAND	1.37	1.20	1.07	1.03	1.06	1.10	1.18	1.35	1.60	1.87	2.08	2.20	2.23	2.21	2.18	2.20	2.22	2.18	2.09	2.02	1.97	1.91	1.79	1.62
FREDERICK PT	1.42	1.33	1.26	1.22	1.23	1.25	1.30	1.40	1.58	1.79	1.97	2.09	2.17	2.23	2.28	2.32	2.31	2.25	2.14	2.02	1.90	1.79	1.66	1.51
POLL ISLAND	1.58	1.49	1.40	1.32	1.29	1.30	1.35	1.42	1.53	1.68	1.84	1.98	2.10	2.20	2.29	2.34	2.35	2.31	2.21	2.08	1.93	1.81	1.70	1.59
COCONUT IS.	1.78	1.77	1.73	1.69	1.66	1.65	1.65	1.66	1.70	1.79	1.91	2.08	2.26	2.41	2.52	2.56	2.55	2.50	2.40	2.25	2.09	1.91	1.75	1.63
STEPHENS IS.	1.80	1.86	1.87	1.85	1.81	1.75	1.70	1.66	1.68	1.73	1.85	2.04	2.29	2.51	2.65	2.71	2.68	2.56	2.38	2.17	1.96	1.76	1.61	1.54
TUESDAY 26 DECEMBER 2017																								
BOOBY ISLAND	2.32	1.89	1.52	1.28	1.22	1.36	1.72	2.23	2.80	3.33	3.70	3.82	3.70	3.42	3.09	2.80	2.62	2.58	2.66	2.82	2.98	3.10	3.11	2.93
GOODS ISLAND	2.09	1.67	1.32	1.11	1.05	1.13	1.37	1.82	2.40	2.92	3.29	3.42	3.34	3.10	2.81	2.57	2.44	2.40	2.41	2.50	2.66	2.77	2.77	2.62
TURTLE HEAD	1.64	1.32	1.04	0.86	0.83	0.89	1.08	1.47	1.97	2.42	2.71	2.77	2.65	2.45	2.26	2.15	2.14	2.14	2.13	2.18	2.30	2.36	2.31	2.13
NARDANA PATC	1.53	1.20	0.95	0.84	0.88	1.03	1.22	1.51	1.88	2.23	2.49	2.57	2.50	2.32	2.12	2.03	2.04	2.10	2.13	2.15	2.20	2.20	2.12	1.95
INCE POINT	1.44	1.15	0.93	0.85	0.90	1.03	1.21	1.47	1.80	2.11	2.33	2.40	2.34	2.18	2.03	1.99	2.03	2.09	2.10	2.11	2.14	2.11	2.01	1.83
TWIN ISLAND	1.40	1.16	0.98	0.92	0.99	1.13	1.30	1.51	1.76	1.98	2.14	2.21	2.18	2.08	1.97	1.95	2.03	2.10	2.12	2.10	2.08	2.00	1.87	1.68
FREDERICK PT	1.35	1.20	1.13	1.15	1.23	1.34	1.48	1.63	1.78	1.91	1.99	2.03	2.02	1.99	2.01	2.09	2.18	2.22	2.22	2.17	2.07	1.92	1.72	1.51
POLL ISLAND	1.47	1.36	1.28	1.26	1.29	1.38	1.51	1.63	1.74	1.82	1.88	1.91	1.93	1.95	2.01	2.10	2.20	2.29	2.31	2.26	2.13	1.95	1.75	1.55
COCONUT IS.	1.57	1.56	1.58	1.63	1.71	1.80	1.88	1.93	1.96	1.97	1.96	1.97	2.02	2.11	2.23	2.34	2.43	2.49	2.50	2.43	2.29	2.08	1.83	1.57
STEPHENS IS.	1.57	1.67	1.79	1.90	1.98	2.01	1.99	1.93	1.86	1.80	1.78	1.83	1.98	2.20	2.43	2.61	2.70	2.69	2.58	2.39	2.13	1.84	1.58	1.38
WEDNESDAY 27 DECEMBER 2017																								
BOOBY ISLAND	2.61	2.21	1.83	1.52	1.35	1.39	1.66	2.10	2.63	3.17	3.62	3.87	3.84	3.59	3.24	2.88	2.57	2.39	2.37	2.47	2.64	2.82	2.97	2.99
GOODS ISLAND	2.33	1.95	1.56	1.26	1.13	1.19	1.40	1.75	2.26	2.81	3.24	3.47	3.44	3.23	2.91	2.58	2.34	2.23	2.22	2.25	2.37	2.53	2.65	2.65
TURTLE HEAD	1.82	1.47	1.14	0.92	0.86	0.95	1.13	1.43	1.90	2.38	2.74	2.89	2.77	2.51	2.22	2.00	1.92	1.96	1.98	1.99	2.09	2.20	2.24	2.19
NARDANA PATC	1.68	1.35	1.01	0.80	0.80	0.99	1.25	1.57	1.95	2.30	2.55	2.65	2.58	2.37	2.09	1.86	1.80	1.88	1.98	2.05	2.14	2.19	2.14	2.00
INCE POINT	1.56	1.24	0.94	0.77	0.81	1.00	1.25	1.55	1.90	2.22	2.42	2.49	2.40	2.20	1.95	1.78	1.78	1.89	1.99	2.04	2.12	2.14	2.06	1.89
TWIN ISLAND	1.46	1.18	0.93	0.81	0.89	1.12	1.38	1.66	1.96	2.17	2.28	2.27	2.19	2.03	1.83	1.70	1.75	1.91	2.04	2.11	2.16	2.12	1.96	1.73
FREDERICK PT	1.30	1.09	0.96	0.99	1.18	1.39	1.61	1.84	2.04	2.16	2.14	2.05	1.95	1.83	1.74	1.76	1.94	2.11	2.21	2.25	2.22	2.10	1.85	1.54
POLL ISLAND	1.36	1.21	1.12	1.12	1.24	1.43	1.64	1.85	2.00	2.06	2.03	1.95	1.86	1.77	1.74	1.79	1.95	2.15	2.30	2.37	2.32	2.16	1.88	1.57
COCONUT IS.	1.38	1.30	1.34	1.48	1.67	1.89	2.08	2.21	2.27	2.24	2.14	2.01	1.89	1.85	1.90	2.04	2.21	2.38	2.51	2.55	2.48	2.28	1.98	1.62
STEPHENS IS.	1.30	1.38	1.58	1.84	2.07	2.23	2.30	2.27	2.15	1.99	1.83	1.72	1.72	1.84	2.08	2.38	2.64	2.77	2.75	2.61	2.35	2.00	1.62	1.29
THURSDAY 28 DECEMBER 2017																								
BOOBY ISLAND	2.85	2.55	2.20	1.89	1.63	1.53	1.68	2.04	2.51	3.01	3.49	3.85	3.95	3.78	3.43	3.03	2.64	2.29	2.10	2.11	2.24	2.41	2.63	2.83
GOODS ISLAND	2.49	2.21	1.87	1.54	1.31	1.29	1.48	1.79	2.20	2.69	3.15	3.47	3.54	3.37	3.06	2.69	2.33	2.08	1.99	2.00	2.06	2.18	2.35	2.49
TURTLE HEAD	1.97	1.64	1.30	1.00	0.88	0.99	1.22	1.50	1.89	2.34	2.73	2.96	2.94	2.66	2.30	1.95	1.73	1.70	1.77	1.80	1.84	1.96	2.05	2.09
NARDANA PATC	1.78	1.50	1.17	0.87	0.75	0.91	1.25	1.63	2.03	2.41	2.67	2.76	2.69	2.46	2.16	1.83	1.60	1.59	1.74	1.88	2.01	2.13	2.14	2.02
INCE POINT	1.64	1.36	1.04	0.76	0.71	0.93	1.27	1.62	2.00	2.37	2.58	2.63	2.51	2.28	1.99	1.69	1.52	1.59	1.77	1.90	2.01	2.13	2.11	1.94
TWIN ISLAND	1.48	1.22	0.94	0.72	0.74	1.02	1.40	1.77	2.13	2.42	2.52	2.44	2.26	2.05	1.80	1.54	1.45	1.59	1.84	2.03	2.16	2.23	2.12	1.84
FREDERICK PT	1.26	1.01	0.81	0.77	1.00	1.36	1.70	2.02	2.30	2.48	2.44	2.22	1.97	1.76	1.56	1.45	1.56	1.85	2.09	2.24	2.32	2.28	2.06	1.67
POLL ISLAND	1.29	1.07	0.93	0.92	1.08	1.38	1.72	2.03	2.27	2.38	2.32	2.14	1.91	1.71	1.55	1.50	1.61	1.87	2.15	2.36	2.44	2.36	2.11	1.72
COCONUT IS.	1.28	1.07	1.04	1.21	1.51	1.87	2.20	2.47	2.61	2.60	2.45	2.21	1.93	1.71	1.60	1.68	1.89	2.15	2.39	2.57	2.62	2.49	2.18	1.76
STEPHENS IS.	1.08	1.04	1.23	1.60	2.03	2.38	2.58	2.64	2.55	2.33	2.04	1.77	1.58	1.52	1.66	1.99	2.40	2.72	2.86	2.82	2.62	2.26	1.78	1.32
FRIDAY 29 DECEMBER 2017																								
BOOBY ISLAND	2.91	2.82	2.58	2.30	2.06	1.86	1.82	2.04	2.44	2.88	3.34	3.74	3.98	3.95	3.67	3.25	2.82	2.37	1.98	1.79	1.82	1.96	2.15	2.43
GOODS ISLAND	2.52	2.39	2.16	1.90	1.64	1.50	1.58	1.87	2.23	2.63	3.05	3.41	3.59	3.52	3.24	2.88	2.48	2.07	1.80	1.74	1.76	1.83	1.96	2.14
TURTLE HEAD	2.02	1.78	1.48	1.16	0.93	0.95	1.25	1.61	1.95	2.36	2.72	2.99	3.07	2.87	2.48	2.07	1.69	1.47	1.48	1.58	1.61	1.69	1.81	1.88
NARDANA PATC	1.82	1.58	1.33	1.03	0.79	0.82	1.17	1.65	2.09	2.51	2.82	2.93	2.86	2.61	2.30	1.94	1.57	1.35	1.40	1.61	1.80	1.98	2.11	2.05
INCE POINT	1.70	1.42	1.16	0.86	0.66	0.77	1.19	1.67	2.08	2.49	2.77	2.83	2.70	2.42	2.11	1.76	1.42	1.29	1.43	1.67	1.84	2.01	2.13	2.02
TWIN ISLAND	1.51	1.21	0.96	0.69	0.59	0.82	1.32	1.82	2.26	2.63	2.82	2.75	2.48	2.15	1.85	1.53	1.25	1.22	1.48	1.80	2.05	2.24	2.27	2.04
FREDERICK PT	1.26	0.95	0.70	0.56	0.70	1.15	1.67	2.12	2.51	2.78	2.84	2.60	2.18	1.82	1.52	1.27	1.19	1.43	1.81	2.10	2.31	2.38	2.29	1.95
POLL ISLAND	1.31	0.97	0.75	0.69	0.82	1.18	1.66	2.13	2.49	2.70	2.71	2.50	2.15	1.79	1.49	1.30	1.29	1.49	1.85	2.20	2.44	2.50	2.35	1.98
COCONUT IS.	1.32	0.94	0.75	0.84	1.20	1.69	2.18	2.61	2.90	3.00	2.86	2.55	2.17	1.77	1.45	1.34	1.49	1.82	2.15	2.44	2.65	2.68	2.44	2.00
STEPHENS IS.	0.95	0.76	0.82	1.17	1.75	2.33	2.75	2.95	2.97	2.79	2.43	2.01	1.63	1.37	1.30	1.50	1.96	2.48	2.84	2.95	2.86	2.57	2.09	1.50
SATURDAY 30 DECEMBER 2017																								
BOOBY ISLAND	2.71	2.87	2.86	2.69	2.51	2.33	2.17	2.17	2.42	2.81	3.20	3.60	3.91	4.03	3.90	3.54	3.07	2.58	2.06	1.63	1.46	1.51	1.66	1.90
GOODS ISLAND	2.32	2.40	2.34	2.20	2.04	1.85	1.79	1.96	2.29	2.64	2.99	3.33	3.57	3.63	3.45	3.11	2.72	2.25	1.79	1.52	1.48	1.51	1.58	1.73
TURTLE HEAD	1.91	1.84	1.62	1.36	1.08	0.95	1.14	1.62	2.05	2.41	2.76	3.02	3.15	3.09	2.75	2.29	1.84	1.44	1.23	1.28	1.38	1.41	1.53	1.64
NARDANA PATC	1.85	1.61	1.40	1.20	0.94	0.81	1.01	1.55	2.10	2.56	2.94	3.14	3.09	2.85	2.49	2.13	1.72	1.32	1.12	1.24	1.51	1.74	1.96	2.05
INCE POINT	1.77	1.46	1.21	0.99	0.73	0.65	0.97	1.58	2.12	2.55	2.92	3.08	2.98	2.68	2.29	1.94	1.54	1.18	1.08	1.30	1.58	1.80	2.01	2.08
TWIN ISLAND	1.64	1.22	0.94	0.71	0.50	0.56	1.04	1.72	2.30	2.76	3.08	3.12	2.86	2.41	1.99	1.65	1.26	0.98	1.04	1.41	1.79	2.10	2.30	2.25
FREDERICK PT	1.42	0.95	0.63	0.43	0.41	0.77	1.42	2.05	2.59	2.99	3.19	3.07	2.61	2.07	1.63	1.28	1.00	0.99	1.36	1.79	2.14	2.36	2.42	2.23
POLL ISLAND	1.49	1.00	0.65	0.47	0.52	0.85	1.41	2.04	2.59	2.95	3.09	2.95	2.58	2.08	1.61	1.26	1.07	1.12	1.43	1.87	2.27	2.50	2.51	2.28
COCONUT IS.	1.49	1.00	0.61	0.49	0.76	1.33	1.97	2.55	3.04	3.33	3.31	3.00	2.56	2.05	1.54	1.16	1.10	1.38	1.79	2.18	2.52	2.74	2.68	2.31
STEPHENS IS.	0.98	0.62	0.49	0.69	1.25	2.02	2.70	3.13	3.31	3.26	2.96	2.46	1.90	1.44	1.13	1.09	1.41	2.01	2.59	2.93	3.00	2.84	2.46	1.86
SUNDAY 31 DECEMBER 2017																								
BOOBY ISLAND	2.26	2.63	2.89	2.96	2.89	2.79	2.65	2.51	2.51	2.76	3.10	3.44	3.78	4.01	4.05	3.84	3.42	2.91	2.35	1.76	1.31	1.16	1.22	1.37
GOODS ISLAND	1.94	2.17	2.34	2.36	2.34	2.25	2.14	2.14	2.36	2.67	2.97	3.26	3.51	3.65	3.62	3.37	3.01	2.57	2.02	1.52	1.26	1.24	1.27	1.34
TURTLE HEAD	1.70	1.74	1.68	1.50	1.28	1.06	1.05	1.44	2.04	2.46	2.78	3.06	3.21	3.23	3.05	2.62	2.13	1.65	1.22	1.02	1.12	1.19	1.25	1.38
NARDANA PATC	1.91	1.66	1.42	1.28	1.12	0.92	0.92	1.31	1.97	2.53	2.95	3.27	3.34	3.15	2.78	2.39	2.00	1.52	1.09	0.92	1.12	1.42	1.69	1.92
INCE POINT	1.89	1.56	1.24	1.05	0.87	0.68	0.76	1.28	2.01	2.55	2.95	3.24	3.27	3.03	2.60	2.18	1.79	1.33	0.96	0.92	1.21	1.51	1.77	2.00
TWIN ISLAND	1.89	1.38	0.95	0.71	0.51	0.38	0.66	1.38	2.16	2.76	3.19	3.40	3.29	2.85	2.30	1.85	1.46	1.00	0.75	0.93	1.38	1.80	2.14	2.31
FREDERICK PT	1.75	1.14	0.66	0.36	0.24	0.38	0.97	1.75	2.46	3.03	3.39	3.47	3.14	2.53	1.93	1.45	1.05	0.78	0.89	1.34	1.80	2.17	2.39	2.40
POLL ISLAND	1.81	1.22	0.69	0.35	0.26	0.47	0.99	1.72	2.46	3.03	3.35	3.38	3.10	2.57	1.95	1.41	1.03	0.89	1.03	1.43	1.92	2.34	2.54	2.49
COCONUT IS.	1.77	1.22	0.70	0.33	0.34	0.82	1.55	2.28	2.93	3.45	3.67	3.50	3.05	2.49	1.88	1.27	0.89	0.95	1.34	1.81	2.23	2.61	2.80	2.61
STEPHENS IS.	1.20	0.66	0.34	0.30	0.68	1.44	2.33	3.04	3.45	3.60	3.47	3.04	2.40	1.76	1.23	0.92	0.96	1.41	2.10	2.68	2.98	3.00	2.78	2.29
	0000	0100	0200	0300	0400	0500	0600	0700	0800	0900	1000	1100	1200	1300	1400	1500	1600	1700	1800	1900	2000	2100	2200	2300

SECTION TWO
GREAT BARRIER REEF

Hourly predictions for:

Wideawake

Pelican Island

Leggatt Island

Dent Island

Thomas Island

EASTERN STANDARD TIME **JANUARY 2017**

	0000	0100	0200	0300	0400	0500	0600	0700	0800	0900	1000	1100	1200	1300	1400	1500	1600	1700	1800	1900	2000	2100	2200	2300
SUNDAY 1 JANUARY 2017																								
WIDEAWAKE	1.44	1.17	0.93	0.77	0.74	0.85	1.11	1.46	1.83	2.14	2.35	2.40	2.31	2.12	1.89	1.67	1.50	1.41	1.41	1.48	1.59	1.69	1.74	1.69
PELICAN IS.	1.83	1.48	1.19	1.00	0.96	1.09	1.38	1.77	2.20	2.58	2.81	2.85	2.70	2.46	2.19	1.98	1.83	1.76	1.79	1.88	2.02	2.14	2.19	2.12
LEGGATT IS.	1.67	1.38	1.09	0.87	0.79	0.88	1.13	1.51	1.92	2.28	2.51	2.58	2.50	2.31	2.05	1.80	1.60	1.48	1.47	1.55	1.71	1.85	1.93	1.91
DENT ISLAND	3.10	2.93	2.40	1.74	1.21	0.91	0.84	1.07	1.62	2.37	3.11	3.69	4.03	4.00	3.54	2.84	2.15	1.63	1.28	1.14	1.28	1.67	2.16	2.61
THOMAS IS.	3.14	3.03	2.58	2.01	1.52	1.16	0.99	1.14	1.68	2.43	3.16	3.73	4.08	4.08	3.66	3.01	2.37	1.83	1.40	1.18	1.31	1.71	2.19	2.62
MONDAY 2 JANUARY 2017																								
WIDEAWAKE	1.55	1.34	1.13	0.95	0.87	0.89	1.04	1.29	1.61	1.93	2.17	2.31	2.32	2.22	2.05	1.85	1.67	1.52	1.44	1.42	1.46	1.53	1.60	1.62
PELICAN IS.	1.92	1.65	1.39	1.20	1.12	1.16	1.33	1.60	1.94	2.30	2.58	2.72	2.71	2.56	2.35	2.15	2.00	1.90	1.85	1.85	1.88	1.95	2.00	2.00
LEGGATT IS.	1.78	1.57	1.32	1.10	0.96	0.94	1.07	1.34	1.69	2.05	2.33	2.49	2.51	2.42	2.23	2.00	1.78	1.61	1.52	1.50	1.57	1.69	1.79	1.84
DENT ISLAND	2.93	3.02	2.76	2.21	1.61	1.17	0.95	0.97	1.28	1.87	2.59	3.24	3.72	3.93	3.78	3.28	2.59	1.97	1.51	1.22	1.14	1.32	1.72	2.19
THOMAS IS.	2.95	3.07	2.87	2.40	1.88	1.46	1.19	1.13	1.39	1.96	2.68	3.32	3.78	4.00	3.88	3.42	2.79	2.19	1.71	1.36	1.23	1.40	1.81	2.27
TUESDAY 3 JANUARY 2017																								
WIDEAWAKE	1.58	1.47	1.33	1.18	1.08	1.04	1.08	1.22	1.43	1.69	1.94	2.13	2.23	2.24	2.16	2.02	1.85	1.68	1.54	1.42	1.37	1.37	1.42	1.47
PELICAN IS.	1.92	1.77	1.60	1.44	1.35	1.33	1.39	1.54	1.75	2.02	2.28	2.49	2.59	2.57	2.46	2.32	2.18	2.06	1.95	1.87	1.80	1.77	1.78	1.80
LEGGATT IS.	1.81	1.71	1.55	1.36	1.20	1.12	1.14	1.26	1.50	1.80	2.09	2.31	2.42	2.44	2.35	2.19	1.98	1.79	1.63	1.52	1.48	1.52	1.61	1.69
DENT ISLAND	2.61	2.89	2.92	2.64	2.13	1.60	1.23	1.07	1.13	1.46	2.02	2.67	3.23	3.63	3.76	3.57	3.07	2.44	1.86	1.42	1.16	1.10	1.29	1.68
THOMAS IS.	2.66	2.93	3.00	2.78	2.35	1.88	1.52	1.32	1.32	1.59	2.13	2.77	3.33	3.70	3.84	3.69	3.25	2.66	2.10	1.66	1.35	1.25	1.42	1.81
WEDNESDAY 4 JANUARY 2017																								
WIDEAWAKE	1.51	1.51	1.48	1.42	1.34	1.27	1.24	1.26	1.35	1.50	1.69	1.88	2.04	2.14	2.17	2.13	2.02	1.87	1.68	1.50	1.35	1.25	1.23	1.27
PELICAN IS.	1.82	1.79	1.75	1.68	1.62	1.59	1.58	1.61	1.68	1.81	1.99	2.18	2.35	2.46	2.48	2.44	2.36	2.24	2.10	1.94	1.78	1.65	1.57	1.56
LEGGATT IS.	1.74	1.75	1.71	1.62	1.49	1.38	1.32	1.33	1.41	1.59	1.82	2.06	2.24	2.35	2.37	2.31	2.17	1.99	1.79	1.62	1.47	1.39	1.40	1.48
DENT ISLAND	2.14	2.55	2.83	2.87	2.63	2.19	1.72	1.38	1.22	1.27	1.55	2.04	2.61	3.12	3.46	3.58	3.40	2.95	2.36	1.79	1.35	1.07	1.00	1.18
THOMAS IS.	2.26	2.64	2.90	2.98	2.81	2.43	2.01	1.68	1.49	1.47	1.69	2.15	2.72	3.21	3.55	3.69	3.57	3.18	2.62	2.07	1.62	1.31	1.19	1.34
THURSDAY 5 JANUARY 2017																								
WIDEAWAKE	1.35	1.45	1.53	1.59	1.60	1.57	1.50	1.44	1.40	1.40	1.48	1.61	1.78	1.95	2.08	2.14	2.14	2.04	1.86	1.64	1.40	1.20	1.07	1.04
PELICAN IS.	1.61	1.69	1.79	1.86	1.90	1.90	1.86	1.80	1.74	1.72	1.76	1.88	2.04	2.22	2.37	2.47	2.48	2.41	2.27	2.06	1.83	1.59	1.41	1.31
LEGGATT IS.	1.58	1.68	1.76	1.80	1.77	1.70	1.60	1.52	1.47	1.49	1.60	1.77	1.98	2.16	2.29	2.34	2.31	2.18	1.99	1.76	1.54	1.35	1.23	1.23
DENT ISLAND	1.57	2.05	2.49	2.81	2.92	2.77	2.39	1.94	1.57	1.36	1.34	1.53	1.94	2.45	2.94	3.29	3.43	3.31	2.91	2.34	1.74	1.26	0.94	0.84
THOMAS IS.	1.72	2.18	2.60	2.92	3.08	2.99	2.66	2.25	1.89	1.65	1.55	1.67	2.04	2.55	3.03	3.39	3.58	3.53	3.18	2.62	2.05	1.57	1.21	1.05
FRIDAY 6 JANUARY 2017																								
WIDEAWAKE	1.12	1.28	1.47	1.65	1.80	1.86	1.83	1.72	1.59	1.46	1.38	1.39	1.50	1.68	1.88	2.05	2.15	2.16	2.04	1.81	1.52	1.24	0.99	0.85
PELICAN IS.	1.34	1.48	1.69	1.92	2.11	2.21	2.20	2.10	1.94	1.79	1.67	1.64	1.72	1.90	2.13	2.35	2.51	2.56	2.46	2.24	1.94	1.62	1.33	1.12
LEGGATT IS.	1.34	1.51	1.69	1.86	1.98	2.01	1.94	1.81	1.67	1.55	1.49	1.52	1.67	1.89	2.10	2.26	2.35	2.33	2.19	1.95	1.66	1.39	1.15	1.01
DENT ISLAND	1.01	1.42	1.96	2.48	2.90	3.11	3.03	2.69	2.20	1.75	1.44	1.31	1.41	1.75	2.24	2.75	3.14	3.35	3.29	2.93	2.33	1.67	1.13	0.77
THOMAS IS.	1.17	1.57	2.10	2.61	3.04	3.31	3.30	2.98	2.52	2.09	1.75	1.53	1.53	1.83	2.33	2.84	3.27	3.53	3.55	3.22	2.63	1.99	1.46	1.06
SATURDAY 7 JANUARY 2017																								
WIDEAWAKE	0.86	1.02	1.28	1.58	1.87	2.08	2.15	2.07	1.89	1.66	1.44	1.29	1.26	1.38	1.60	1.84	2.06	2.19	2.18	2.01	1.71	1.35	1.01	0.75
PELICAN IS.	1.05	1.17	1.44	1.81	2.17	2.45	2.56	2.48	2.27	2.01	1.75	1.55	1.47	1.55	1.78	2.09	2.39	2.59	2.63	2.46	2.14	1.74	1.35	1.02
LEGGATT IS.	1.04	1.22	1.50	1.79	2.05	2.24	2.29	2.17	1.97	1.75	1.55	1.40	1.40	1.55	1.81	2.07	2.27	2.38	2.37	2.17	1.85	1.50	1.17	0.90
DENT ISLAND	0.65	0.83	1.30	1.93	2.56	3.08	3.39	3.38	3.02	2.44	1.87	1.45	1.22	1.23	1.53	2.04	2.59	3.03	3.31	3.32	2.96	2.30	1.57	0.99
THOMAS IS.	0.86	0.98	1.44	2.08	2.71	3.26	3.63	3.67	3.33	2.77	2.22	1.77	1.43	1.33	1.59	2.13	2.70	3.19	3.53	3.59	3.25	2.59	1.89	1.31
SUNDAY 8 JANUARY 2017																								
WIDEAWAKE	0.63	0.72	0.99	1.37	1.78	2.15	2.39	2.42	2.26	1.98	1.65	1.35	1.15	1.13	1.29	1.56	1.86	2.11	2.24	2.19	1.94	1.56	1.14	0.76
PELICAN IS.	0.82	0.83	1.08	1.52	2.03	2.51	2.82	2.88	2.70	2.37	2.00	1.64	1.38	1.28	1.40	1.71	2.10	2.47	2.69	2.67	2.41	1.98	1.51	1.07
LEGGATT IS.	0.77	0.87	1.17	1.57	1.97	2.32	2.54	2.56	2.36	2.07	1.75	1.46	1.26	1.25	1.46	1.77	2.08	2.31	2.44	2.39	2.11	1.71	1.29	0.92
DENT ISLAND	0.61	0.48	0.69	1.25	1.99	2.73	3.35	3.75	3.76	3.31	2.60	1.92	1.40	1.08	1.04	1.34	1.89	2.47	2.97	3.31	3.36	2.97	2.22	1.44
THOMAS IS.	0.88	0.64	0.80	1.38	2.16	2.91	3.57	4.01	4.05	3.61	2.93	2.28	1.72	1.26	1.09	1.38	1.98	2.62	3.16	3.56	3.65	3.25	2.51	1.75
MONDAY 9 JANUARY 2017																								
WIDEAWAKE	0.50	0.44	0.64	1.04	1.54	2.04	2.46	2.67	2.63	2.37	1.98	1.57	1.21	1.00	1.01	1.24	1.57	1.91	2.18	2.29	2.16	1.83	1.38	0.91
PELICAN IS.	0.71	0.56	0.69	1.09	1.68	2.32	2.86	3.16	3.13	2.83	2.40	1.92	1.48	1.17	1.10	1.30	1.70	2.17	2.58	2.78	2.68	2.31	1.80	1.27
LEGGATT IS.	0.63	0.55	0.76	1.20	1.72	2.21	2.62	2.84	2.77	2.48	2.09	1.69	1.32	1.09	1.12	1.40	1.78	2.12	2.39	2.50	2.37	2.00	1.53	1.06
DENT ISLAND	0.85	0.47	0.35	0.63	1.30	2.14	2.96	3.67	4.11	4.07	3.49	2.66	1.90	1.33	0.94	0.87	1.20	1.80	2.41	2.94	3.35	3.40	2.93	2.11
THOMAS IS.	1.16	0.69	0.46	0.70	1.43	2.34	3.18	3.91	4.39	4.37	3.79	2.99	2.26	1.60	1.06	0.88	1.24	1.92	2.59	3.17	3.62	3.69	3.20	2.38
TUESDAY 10 JANUARY 2017																								
WIDEAWAKE	0.52	0.29	0.33	0.65	1.16	1.76	2.32	2.74	2.89	2.75	2.39	1.92	1.44	1.06	0.88	0.95	1.24	1.62	1.98	2.25	2.30	2.10	1.69	1.18
PELICAN IS.	0.79	0.45	0.37	0.63	1.19	1.91	2.64	3.20	3.42	3.29	2.88	2.35	1.79	1.29	0.99	0.98	1.27	1.75	2.28	2.69	2.83	2.63	2.18	1.61
LEGGATT IS.	0.65	0.38	0.39	0.75	1.32	1.93	2.49	2.91	3.06	2.90	2.50	2.03	1.56	1.16	0.95	1.05	1.41	1.83	2.20	2.46	2.52	2.30	1.85	1.33
DENT ISLAND	1.32	0.75	0.38	0.30	0.67	1.45	2.36	3.23	3.98	4.42	4.27	3.54	2.62	1.84	1.24	0.82	0.77	1.15	1.77	2.39	2.96	3.39	3.39	2.82
THOMAS IS.	1.61	1.00	0.51	0.32	0.71	1.59	2.58	3.47	4.25	4.72	4.56	3.84	2.95	2.17	1.44	0.85	0.73	1.20	1.93	2.61	3.24	3.70	3.70	3.09
WEDNESDAY 11 JANUARY 2017																								
WIDEAWAKE	0.70	0.32	0.17	0.31	0.74	1.35	2.00	2.57	2.94	3.01	2.77	2.33	1.80	1.30	0.94	0.81	0.95	1.28	1.70	2.06	2.29	2.27	1.99	1.53
PELICAN IS.	1.03	0.54	0.25	0.29	0.69	1.38	2.19	2.95	3.46	3.58	3.33	2.83	2.23	1.62	1.12	0.87	0.95	1.33	1.87	2.41	2.78	2.82	2.53	2.01
LEGGATT IS.	0.83	0.43	0.22	0.36	0.84	1.51	2.17	2.74	3.12	3.18	2.91	2.44	1.92	1.42	1.02	0.88	1.06	1.47	1.91	2.27	2.50	2.48	2.18	1.67
DENT ISLAND	1.96	1.21	0.69	0.35	0.33	0.81	1.67	2.61	3.50	4.25	4.61	4.30	3.45	2.52	1.76	1.15	0.74	0.74	1.18	1.80	2.42	3.02	3.42	3.33
THOMAS IS.	2.22	1.47	0.86	0.38	0.28	0.84	1.83	2.85	3.78	4.56	4.93	4.60	3.75	2.84	2.02	1.23	0.67	0.68	1.25	2.00	2.70	3.35	3.78	3.65
THURSDAY 12 JANUARY 2017																								
WIDEAWAKE	1.01	0.54	0.21	0.15	0.39	0.90	1.56	2.22	2.76	3.04	3.01	2.69	2.20	1.66	1.18	0.87	0.81	1.01	1.37	1.78	2.11	2.27	2.18	1.85
PELICAN IS.	1.41	0.84	0.38	0.18	0.34	0.86	1.63	2.47	3.19	3.59	3.59	3.25	2.70	2.06	1.45	1.00	0.85	1.02	1.46	2.02	2.52	2.80	2.73	2.37
LEGGATT IS.	1.13	0.65	0.29	0.18	0.45	1.03	1.73	2.40	2.93	3.22	3.18	2.83	2.32	1.79	1.29	0.95	0.89	1.15	1.57	1.99	2.32	2.47	2.37	2.01
DENT ISLAND	2.66	1.82	1.14	0.67	0.38	0.46	1.04	1.94	2.87	3.74	4.43	4.64	4.17	3.26	2.38	1.66	1.07	0.71	0.80	1.28	1.89	2.51	3.09	3.41
THOMAS IS.	2.94	2.08	1.35	0.74	0.30	0.36	1.07	2.11	3.13	4.06	4.79	4.99	4.48	3.57	2.65	1.81	1.03	0.58	0.74	1.37	2.12	2.84	3.49	3.82
	0000	0100	0200	0300	0400	0500	0600	0700	0800	0900	1000	1100	1200	1300	1400	1500	1600	1700	1800	1900	2000	2100	2200	2300

EASTERN STANDARD TIME **JANUARY 2017**

	0000	0100	0200	0300	0400	0500	0600	0700	0800	0900	1000	1100	1200	1300	1400	1500	1600	1700	1800	1900	2000	2100	2200	2300
FRIDAY 13 JANUARY 2017																								
WIDEAWAKE	1.38	0.88	0.46	0.22	0.25	0.57	1.12	1.77	2.39	2.84	3.02	2.90	2.54	2.04	1.53	1.11	0.87	0.88	1.11	1.47	1.84	2.10	2.19	2.04
PELICAN IS.	1.83	1.24	0.71	0.33	0.25	0.53	1.13	1.91	2.71	3.32	3.59	3.47	3.07	2.50	1.88	1.34	0.99	0.94	1.19	1.65	2.16	2.57	2.72	2.57
LEGGATT IS.	1.50	0.99	0.56	0.28	0.29	0.65	1.27	1.96	2.57	3.01	3.19	3.06	2.67	2.16	1.66	1.23	0.97	0.99	1.28	1.68	2.05	2.30	2.37	2.20
DENT ISLAND	3.18	2.47	1.69	1.10	0.68	0.47	0.66	1.33	2.22	3.11	3.91	4.48	4.50	3.90	3.01	2.20	1.55	1.01	0.75	0.93	1.43	2.02	2.61	3.13
THOMAS IS.	3.54	2.77	1.93	1.24	0.65	0.32	0.56	1.37	2.41	3.40	4.28	4.87	4.87	4.23	3.30	2.41	1.58	0.88	0.59	0.88	1.55	2.30	3.01	3.59
SATURDAY 14 JANUARY 2017																								
WIDEAWAKE	1.70	1.25	0.81	0.48	0.34	0.46	0.82	1.36	1.96	2.47	2.80	2.88	2.71	2.34	1.88	1.44	1.11	0.94	1.00	1.23	1.55	1.84	2.03	2.04
PELICAN IS.	2.17	1.66	1.13	0.69	0.44	0.47	0.83	1.44	2.18	2.86	3.32	3.44	3.25	2.83	2.29	1.75	1.31	1.08	1.12	1.40	1.82	2.24	2.51	2.56
LEGGATT IS.	1.83	1.36	0.92	0.58	0.42	0.53	0.94	1.53	2.14	2.65	2.97	3.04	2.85	2.47	2.01	1.58	1.24	1.07	1.15	1.42	1.76	2.04	2.20	2.20
DENT ISLAND	3.33	2.98	2.27	1.58	1.09	0.75	0.64	0.94	1.64	2.49	3.30	3.98	4.36	4.21	3.55	2.73	2.02	1.44	1.00	0.85	1.10	1.61	2.16	2.70
THOMAS IS.	3.77	3.37	2.60	1.81	1.16	0.64	0.47	0.86	1.71	2.70	3.62	4.38	4.78	4.59	3.89	3.00	2.16	1.39	0.83	0.71	1.10	1.77	2.48	3.14
SUNDAY 15 JANUARY 2017																								
WIDEAWAKE	1.87	1.55	1.18	0.85	0.63	0.58	0.74	1.10	1.58	2.06	2.45	2.66	2.67	2.47	2.14	1.76	1.41	1.16	1.06	1.13	1.33	1.57	1.78	1.89
PELICAN IS.	2.35	1.98	1.54	1.12	0.81	0.68	0.80	1.18	1.75	2.37	2.89	3.19	3.20	2.97	2.58	2.12	1.69	1.38	1.24	1.32	1.58	1.92	2.21	2.37
LEGGATT IS.	2.01	1.67	1.29	0.96	0.73	0.67	0.84	1.25	1.76	2.25	2.62	2.82	2.82	2.61	2.27	1.90	1.57	1.31	1.22	1.31	1.54	1.78	1.97	2.05
DENT ISLAND	3.11	3.16	2.76	2.11	1.53	1.12	0.88	0.88	1.27	1.95	2.70	3.38	3.91	4.11	3.83	3.18	2.46	1.85	1.36	1.03	1.00	1.29	1.77	2.28
THOMAS IS.	3.60	3.63	3.16	2.44	1.73	1.15	0.76	0.75	1.22	2.04	2.93	3.73	4.33	4.53	4.22	3.52	2.71	1.94	1.29	0.90	0.92	1.34	1.97	2.62
MONDAY 16 JANUARY 2017																								
WIDEAWAKE	1.87	1.71	1.46	1.20	0.98	0.86	0.87	1.05	1.36	1.73	2.08	2.34	2.46	2.42	2.24	1.98	1.69	1.43	1.25	1.17	1.23	1.37	1.53	1.66
PELICAN IS.	2.35	2.15	1.85	1.52	1.24	1.04	1.01	1.16	1.51	1.98	2.45	2.81	2.97	2.93	2.71	2.39	2.04	1.72	1.50	1.41	1.49	1.69	1.92	2.11
LEGGATT IS.	2.01	1.84	1.58	1.32	1.11	0.98	0.99	1.18	1.52	1.91	2.26	2.50	2.61	2.57	2.39	2.12	1.85	1.60	1.42	1.36	1.43	1.58	1.73	1.84
DENT ISLAND	2.73	3.02	2.97	2.56	2.01	1.54	1.23	1.08	1.17	1.58	2.19	2.82	3.35	3.71	3.76	3.43	2.84	2.23	1.72	1.33	1.11	1.14	1.44	1.88
THOMAS IS.	3.18	3.50	3.42	2.97	2.33	1.73	1.25	1.00	1.10	1.58	2.30	3.06	3.70	4.11	4.16	3.81	3.18	2.47	1.81	1.30	1.05	1.14	1.55	2.11
TUESDAY 17 JANUARY 2017																								
WIDEAWAKE	1.73	1.71	1.60	1.45	1.30	1.19	1.14	1.18	1.32	1.54	1.79	2.02	2.17	2.24	2.20	2.06	1.88	1.67	1.47	1.32	1.25	1.27	1.34	1.44
PELICAN IS.	2.19	2.15	2.02	1.83	1.63	1.46	1.35	1.35	1.49	1.76	2.10	2.42	2.65	2.74	2.68	2.51	2.28	2.02	1.78	1.60	1.53	1.57	1.69	1.84
LEGGATT IS.	1.88	1.85	1.74	1.59	1.45	1.34	1.28	1.32	1.46	1.71	1.97	2.18	2.33	2.38	2.35	2.22	2.04	1.84	1.66	1.51	1.45	1.47	1.54	1.62
DENT ISLAND	2.32	2.68	2.88	2.79	2.44	2.00	1.65	1.42	1.34	1.46	1.81	2.31	2.81	3.20	3.42	3.40	3.08	2.59	2.08	1.66	1.35	1.18	1.25	1.52
THOMAS IS.	2.67	3.12	3.33	3.22	2.83	2.32	1.82	1.46	1.31	1.45	1.86	2.45	3.05	3.53	3.80	3.77	3.45	2.92	2.31	1.77	1.38	1.22	1.33	1.68
WEDNESDAY 18 JANUARY 2017																								
WIDEAWAKE	1.53	1.59	1.61	1.59	1.54	1.49	1.44	1.41	1.43	1.50	1.63	1.77	1.90	2.00	2.05	2.03	1.95	1.82	1.66	1.50	1.35	1.26	1.24	1.26
PELICAN IS.	1.96	2.03	2.04	2.00	1.93	1.84	1.73	1.65	1.63	1.72	1.89	2.11	2.32	2.47	2.54	2.52	2.41	2.25	2.04	1.83	1.65	1.55	1.55	1.62
LEGGATT IS.	1.69	1.74	1.76	1.74	1.70	1.65	1.60	1.57	1.58	1.66	1.78	1.93	2.05	2.15	2.20	2.19	2.12	2.00	1.85	1.69	1.55	1.46	1.43	1.44
DENT ISLAND	1.91	2.29	2.60	2.76	2.70	2.44	2.11	1.84	1.65	1.58	1.66	1.93	2.31	2.69	2.97	3.13	3.09	2.84	2.43	2.00	1.64	1.37	1.23	1.29
THOMAS IS.	2.16	2.63	2.99	3.16	3.08	2.80	2.40	2.01	1.73	1.62	1.72	2.03	2.46	2.91	3.27	3.46	3.43	3.18	2.75	2.25	1.79	1.47	1.35	1.44
THURSDAY 19 JANUARY 2017																								
WIDEAWAKE	1.33	1.42	1.52	1.61	1.67	1.70	1.70	1.66	1.61	1.58	1.58	1.61	1.68	1.77	1.86	1.92	1.93	1.90	1.80	1.65	1.48	1.32	1.20	1.15
PELICAN IS.	1.73	1.84	1.96	2.05	2.11	2.13	2.08	1.99	1.88	1.81	1.82	1.91	2.04	2.19	2.33	2.42	2.45	2.39	2.25	2.04	1.81	1.61	1.49	1.46
LEGGATT IS.	1.50	1.58	1.67	1.77	1.85	1.89	1.89	1.84	1.78	1.74	1.73	1.76	1.83	1.92	2.01	2.07	2.10	2.08	1.99	1.84	1.67	1.51	1.39	1.32
DENT ISLAND	1.53	1.88	2.23	2.53	2.72	2.73	2.56	2.31	2.06	1.87	1.75	1.75	1.92	2.20	2.50	2.75	2.90	2.90	2.70	2.36	1.98	1.63	1.35	1.21
THOMAS IS.	1.72	2.13	2.55	2.88	3.06	3.07	2.89	2.58	2.24	1.98	1.85	1.87	2.04	2.35	2.71	3.02	3.19	3.20	3.02	2.67	2.23	1.81	1.52	1.39
FRIDAY 20 JANUARY 2017																								
WIDEAWAKE	1.17	1.26	1.40	1.56	1.71	1.84	1.90	1.89	1.82	1.72	1.62	1.55	1.54	1.58	1.67	1.78	1.86	1.90	1.87	1.76	1.59	1.39	1.22	1.09
PELICAN IS.	1.51	1.63	1.81	2.00	2.18	2.31	2.36	2.30	2.16	2.00	1.87	1.82	1.84	1.95	2.10	2.26	2.39	2.45	2.40	2.23	1.98	1.72	1.50	1.36
LEGGATT IS.	1.32	1.40	1.54	1.71	1.88	2.03	2.11	2.09	2.01	1.90	1.79	1.70	1.67	1.72	1.82	1.93	2.02	2.08	2.07	1.96	1.78	1.59	1.40	1.25
DENT ISLAND	1.26	1.49	1.84	2.22	2.56	2.80	2.88	2.77	2.53	2.25	1.99	1.79	1.72	1.82	2.05	2.34	2.60	2.78	2.82	2.66	2.34	1.95	1.58	1.29
THOMAS IS.	1.45	1.68	2.07	2.50	2.86	3.10	3.18	3.07	2.79	2.43	2.13	1.93	1.86	1.93	2.17	2.52	2.83	3.04	3.09	2.97	2.64	2.19	1.77	1.48
SATURDAY 21 JANUARY 2017																								
WIDEAWAKE	1.05	1.11	1.26	1.46	1.69	1.89	2.03	2.08	2.02	1.88	1.72	1.57	1.47	1.45	1.52	1.64	1.77	1.87	1.90	1.84	1.69	1.48	1.25	1.07
PELICAN IS.	1.34	1.43	1.62	1.88	2.15	2.39	2.54	2.56	2.44	2.23	2.01	1.83	1.74	1.75	1.88	2.07	2.27	2.42	2.47	2.38	2.15	1.86	1.56	1.34
LEGGATT IS.	1.18	1.23	1.38	1.60	1.84	2.07	2.24	2.29	2.22	2.08	1.90	1.73	1.60	1.56	1.64	1.77	1.91	2.03	2.09	2.05	1.89	1.66	1.43	1.24
DENT ISLAND	1.14	1.20	1.46	1.86	2.30	2.71	3.01	3.12	3.00	2.70	2.34	1.99	1.71	1.59	1.67	1.93	2.25	2.55	2.77	2.83	2.67	2.31	1.87	1.47
THOMAS IS.	1.34	1.38	1.63	2.07	2.56	2.97	3.26	3.38	3.27	2.94	2.51	2.14	1.87	1.72	1.76	2.02	2.41	2.76	3.00	3.09	2.96	2.60	2.11	1.66
SUNDAY 22 JANUARY 2017																								
WIDEAWAKE	0.97	0.98	1.11	1.34	1.62	1.89	2.10	2.21	2.18	2.05	1.84	1.63	1.46	1.37	1.39	1.51	1.67	1.82	1.90	1.90	1.78	1.57	1.31	1.07
PELICAN IS.	1.22	1.25	1.43	1.71	2.05	2.38	2.63	2.73	2.67	2.47	2.20	1.93	1.73	1.64	1.69	1.87	2.11	2.34	2.48	2.47	2.30	2.00	1.67	1.37
LEGGATT IS.	1.09	1.07	1.21	1.46	1.75	2.04	2.29	2.43	2.41	2.26	2.04	1.81	1.60	1.47	1.49	1.62	1.80	1.96	2.07	2.10	1.98	1.75	1.48	1.24
DENT ISLAND	1.17	1.05	1.16	1.50	1.99	2.51	2.97	3.30	3.37	3.16	2.75	2.29	1.86	1.56	1.44	1.57	1.89	2.27	2.62	2.86	2.89	2.66	2.22	1.72
THOMAS IS.	1.36	1.23	1.30	1.64	2.18	2.74	3.21	3.52	3.61	3.41	2.97	2.46	2.01	1.68	1.51	1.61	1.95	2.41	2.81	3.07	3.14	2.94	2.49	1.95
MONDAY 23 JANUARY 2017																								
WIDEAWAKE	0.92	0.88	0.98	1.21	1.52	1.84	2.12	2.29	2.31	2.20	1.98	1.72	1.49	1.34	1.31	1.40	1.57	1.75	1.89	1.93	1.85	1.65	1.39	1.11
PELICAN IS.	1.17	1.12	1.24	1.53	1.91	2.30	2.64	2.83	2.84	2.68	2.41	2.09	1.79	1.60	1.57	1.70	1.94	2.22	2.44	2.52	2.41	2.14	1.79	1.44
LEGGATT IS.	1.04	0.96	1.04	1.28	1.62	1.96	2.27	2.48	2.54	2.42	2.19	1.92	1.65	1.45	1.39	1.48	1.67	1.88	2.04	2.12	2.06	1.85	1.56	1.26
DENT ISLAND	1.31	1.04	0.98	1.20	1.66	2.25	2.83	3.32	3.59	3.55	3.19	2.66	2.12	1.67	1.38	1.34	1.57	1.97	2.40	2.77	2.99	2.93	2.57	2.04
THOMAS IS.	1.49	1.19	1.10	1.28	1.76	2.41	3.04	3.52	3.80	3.79	3.44	2.88	2.28	1.78	1.43	1.33	1.54	1.99	2.51	2.94	3.19	3.19	2.87	2.32
TUESDAY 24 JANUARY 2017																								
WIDEAWAKE	0.89	0.80	0.86	1.07	1.39	1.76	2.09	2.32	2.40	2.33	2.13	1.85	1.56	1.36	1.27	1.32	1.47	1.68	1.86	1.96	1.92	1.75	1.48	1.17
PELICAN IS.	1.16	1.02	1.08	1.33	1.73	2.18	2.59	2.87	2.95	2.84	2.59	2.26	1.91	1.63	1.50	1.57	1.79	2.09	2.38	2.54	2.51	2.28	1.93	1.54
LEGGATT IS.	1.02	0.88	0.90	1.11	1.46	1.86	2.22	2.49	2.62	2.56	2.34	2.04	1.73	1.48	1.34	1.37	1.55	1.79	2.00	2.12	2.12	1.95	1.66	1.32
DENT ISLAND	1.52	1.13	0.92	0.98	1.35	1.95	2.62	3.22	3.67	3.82	3.59	3.06	2.43	1.87	1.44	1.23	1.32	1.67	2.15	2.61	2.97	3.10	2.89	2.38
THOMAS IS.	1.74	1.27	1.00	1.01	1.37	2.00	2.73	3.39	3.86	4.04	3.84	3.33	2.67	2.02	1.49	1.19	1.23	1.59	2.13	2.69	3.13	3.32	3.17	2.71
	0000	0100	0200	0300	0400	0500	0600	0700	0800	0900	1000	1100	1200	1300	1400	1500	1600	1700	1800	1900	2000	2100	2200	2300

EASTERN STANDARD TIME **JANUARY 2017**

	0000	0100	0200	0300	0400	0500	0600	0700	0800	0900	1000	1100	1200	1300	1400	1500	1600	1700	1800	1900	2000	2100	2200	2300
WEDNESDAY 25 JANUARY 2017																								
WIDEAWAKE	0.90	0.75	0.75	0.93	1.25	1.64	2.03	2.33	2.47	2.43	2.26	1.98	1.66	1.40	1.26	1.26	1.39	1.60	1.82	1.97	1.99	1.85	1.59	1.27
PELICAN IS.	1.20	0.97	0.94	1.14	1.53	2.01	2.49	2.86	3.02	2.97	2.74	2.42	2.05	1.71	1.49	1.48	1.65	1.96	2.29	2.53	2.58	2.41	2.07	1.66
LEGGATT IS.	1.02	0.82	0.78	0.95	1.29	1.72	2.14	2.47	2.65	2.65	2.47	2.17	1.83	1.53	1.33	1.30	1.44	1.69	1.94	2.13	2.17	2.06	1.78	1.43
DENT ISLAND	1.79	1.28	0.95	0.86	1.08	1.62	2.33	3.04	3.63	3.97	3.92	3.46	2.80	2.14	1.61	1.25	1.16	1.40	1.87	2.39	2.86	3.17	3.15	2.74
THOMAS IS.	2.10	1.50	1.04	0.85	1.04	1.58	2.34	3.12	3.77	4.16	4.15	3.75	3.10	2.38	1.71	1.21	1.04	1.26	1.75	2.35	2.92	3.33	3.39	3.06
THURSDAY 26 JANUARY 2017																								
WIDEAWAKE	0.95	0.73	0.67	0.80	1.09	1.49	1.92	2.29	2.50	2.53	2.38	2.11	1.79	1.48	1.27	1.22	1.32	1.51	1.75	1.96	2.04	1.96	1.72	1.39
PELICAN IS.	1.27	0.97	0.84	0.96	1.31	1.81	2.34	2.80	3.06	3.08	2.89	2.56	2.18	1.81	1.53	1.42	1.54	1.82	2.17	2.49	2.64	2.55	2.24	1.82
LEGGATT IS.	1.07	0.80	0.69	0.79	1.10	1.55	2.02	2.41	2.67	2.73	2.60	2.31	1.96	1.61	1.35	1.25	1.34	1.58	1.86	2.10	2.22	2.17	1.93	1.57
DENT ISLAND	2.11	1.50	1.05	0.82	0.87	1.29	1.99	2.76	3.46	3.98	4.14	3.84	3.19	2.46	1.83	1.36	1.11	1.19	1.58	2.13	2.67	3.11	3.31	3.08
THOMAS IS.	2.48	1.83	1.25	0.85	0.80	1.20	1.91	2.73	3.51	4.11	4.34	4.10	3.51	2.79	2.05	1.39	0.99	1.01	1.41	1.99	2.61	3.17	3.48	3.35
FRIDAY 27 JANUARY 2017																								
WIDEAWAKE	1.05	0.76	0.62	0.67	0.93	1.33	1.78	2.20	2.50	2.60	2.50	2.26	1.93	1.59	1.32	1.20	1.24	1.42	1.66	1.91	2.06	2.06	1.87	1.55
PELICAN IS.	1.38	1.01	0.80	0.81	1.09	1.57	2.14	2.68	3.05	3.17	3.03	2.72	2.33	1.93	1.60	1.42	1.45	1.68	2.03	2.39	2.63	2.65	2.42	2.01
LEGGATT IS.	1.18	0.85	0.64	0.66	0.91	1.35	1.85	2.32	2.65	2.79	2.71	2.46	2.11	1.73	1.41	1.23	1.25	1.45	1.75	2.04	2.23	2.26	2.09	1.76
DENT ISLAND	2.48	1.78	1.22	0.85	0.74	0.98	1.59	2.39	3.18	3.84	4.22	4.16	3.61	2.83	2.10	1.54	1.15	1.04	1.30	1.82	2.41	2.94	3.31	3.34
THOMAS IS.	2.85	2.19	1.56	1.01	0.72	0.88	1.49	2.31	3.14	3.88	4.36	4.37	3.89	3.18	2.43	1.72	1.12	0.89	1.13	1.66	2.28	2.89	3.39	3.53
SATURDAY 28 JANUARY 2017																								
WIDEAWAKE	1.19	0.86	0.63	0.59	0.77	1.14	1.59	2.06	2.44	2.63	2.61	2.40	2.09	1.74	1.42	1.22	1.19	1.31	1.54	1.80	2.02	2.10	2.00	1.74
PELICAN IS.	1.54	1.12	0.83	0.73	0.90	1.32	1.88	2.47	2.95	3.20	3.16	2.88	2.49	2.08	1.71	1.46	1.40	1.55	1.86	2.23	2.54	2.67	2.56	2.21
LEGGATT IS.	1.35	0.97	0.68	0.58	0.74	1.12	1.64	2.15	2.57	2.80	2.81	2.62	2.28	1.90	1.54	1.28	1.19	1.32	1.60	1.92	2.17	2.29	2.22	1.97
DENT ISLAND	2.89	2.16	1.46	0.97	0.71	0.75	1.19	1.95	2.80	3.56	4.12	4.32	4.00	3.26	2.43	1.76	1.28	1.00	1.06	1.48	2.08	2.67	3.16	3.42
THOMAS IS.	3.19	2.56	1.89	1.29	0.83	0.71	1.09	1.87	2.73	3.53	4.18	4.47	4.23	3.57	2.80	2.07	1.41	0.95	0.93	1.35	1.96	2.58	3.15	3.52
SUNDAY 29 JANUARY 2017																								
WIDEAWAKE	1.38	1.02	0.73	0.60	0.67	0.95	1.38	1.85	2.29	2.58	2.66	2.54	2.26	1.91	1.58	1.31	1.18	1.22	1.40	1.65	1.90	2.06	2.07	1.90
PELICAN IS.	1.76	1.30	0.95	0.76	0.81	1.11	1.61	2.19	2.74	3.11	3.21	3.03	2.67	2.26	1.87	1.57	1.43	1.48	1.70	2.03	2.36	2.58	2.60	2.38
LEGGATT IS.	1.58	1.17	0.82	0.62	0.64	0.92	1.39	1.93	2.40	2.73	2.85	2.75	2.47	2.09	1.71	1.40	1.22	1.24	1.44	1.75	2.04	2.24	2.27	2.13
DENT ISLAND	3.25	2.62	1.83	1.19	0.79	0.65	0.86	1.47	2.32	3.16	3.84	4.26	4.24	3.71	2.87	2.07	1.47	1.08	0.93	1.15	1.67	2.31	2.88	3.30
THOMAS IS.	3.46	2.94	2.24	1.61	1.08	0.75	0.83	1.41	2.27	3.12	3.84	4.34	4.41	3.95	3.19	2.42	1.75	1.18	0.90	1.08	1.62	2.26	2.85	3.34
MONDAY 30 JANUARY 2017																								
WIDEAWAKE	1.60	1.25	0.93	0.71	0.67	0.83	1.17	1.61	2.06	2.42	2.61	2.60	2.40	2.10	1.76	1.47	1.26	1.20	1.28	1.48	1.71	1.92	2.02	1.97
PELICAN IS.	1.99	1.55	1.16	0.91	0.84	1.01	1.38	1.90	2.44	2.88	3.12	3.09	2.83	2.45	2.06	1.74	1.53	1.49	1.60	1.83	2.12	2.38	2.50	2.43
LEGGATT IS.	1.82	1.43	1.06	0.79	0.69	0.81	1.16	1.66	2.16	2.56	2.78	2.80	2.62	2.30	1.93	1.59	1.34	1.24	1.32	1.55	1.85	2.09	2.22	2.19
DENT ISLAND	3.42	3.06	2.33	1.56	1.01	0.71	0.70	1.06	1.77	2.64	3.41	3.98	4.23	4.02	3.35	2.49	1.76	1.25	0.95	0.93	1.26	1.85	2.48	3.01
THOMAS IS.	3.54	3.28	2.66	1.97	1.39	0.97	0.80	1.07	1.77	2.64	3.42	4.03	4.35	4.21	3.61	2.82	2.10	1.50	1.06	0.96	1.28	1.87	2.50	3.04
TUESDAY 31 JANUARY 2017																								
WIDEAWAKE	1.78	1.49	1.19	0.94	0.81	0.85	1.05	1.39	1.79	2.17	2.43	2.53	2.46	2.24	1.95	1.66	1.42	1.27	1.24	1.33	1.51	1.71	1.86	1.92
PELICAN IS.	2.17	1.81	1.44	1.16	1.02	1.05	1.28	1.66	2.12	2.56	2.88	2.99	2.88	2.60	2.25	1.94	1.70	1.58	1.58	1.69	1.89	2.11	2.28	2.33
LEGGATT IS.	2.01	1.71	1.36	1.06	0.87	0.86	1.05	1.42	1.88	2.31	2.60	2.72	2.66	2.45	2.14	1.81	1.52	1.35	1.30	1.40	1.63	1.88	2.06	2.13
DENT ISLAND	3.34	3.32	2.85	2.11	1.41	0.95	0.75	0.85	1.30	2.04	2.85	3.52	3.96	4.06	3.72	3.00	2.19	1.54	1.11	0.89	0.97	1.37	1.96	2.56
THOMAS IS.	3.41	3.46	3.08	2.43	1.79	1.30	0.99	0.97	1.36	2.09	2.90	3.59	4.05	4.20	3.92	3.27	2.52	1.86	1.35	1.05	1.07	1.46	2.06	2.65
	0000	0100	0200	0300	0400	0500	0600	0700	0800	0900	1000	1100	1200	1300	1400	1500	1600	1700	1800	1900	2000	2100	2200	2300

EASTERN STANDARD TIME **FEBRUARY 2017**

	0000	0100	0200	0300	0400	0500	0600	0700	0800	0900	1000	1100	1200	1300	1400	1500	1600	1700	1800	1900	2000	2100	2200	2300
WEDNESDAY 1 FEBRUARY 2017																								
WIDEAWAKE	1.86	1.69	1.47	1.24	1.08	1.01	1.08	1.27	1.56	1.88	2.16	2.34	2.38	2.28	2.09	1.85	1.62	1.42	1.30	1.28	1.34	1.47	1.62	1.74
PELICAN IS.	2.23	2.01	1.73	1.48	1.31	1.25	1.34	1.55	1.86	2.22	2.54	2.74	2.77	2.64	2.40	2.13	1.90	1.74	1.65	1.65	1.72	1.84	1.98	2.10
LEGGATT IS.	2.08	1.92	1.67	1.39	1.17	1.06	1.10	1.30	1.63	2.01	2.33	2.53	2.58	2.50	2.30	2.03	1.75	1.52	1.39	1.36	1.45	1.63	1.82	1.96
DENT ISLAND	3.03	3.29	3.18	2.69	2.01	1.40	1.03	0.90	1.05	1.52	2.21	2.92	3.48	3.80	3.80	3.41	2.73	2.00	1.42	1.05	0.89	1.01	1.42	1.99
THOMAS IS.	3.12	3.39	3.34	2.93	2.33	1.76	1.35	1.14	1.20	1.62	2.30	3.01	3.58	3.92	3.95	3.63	3.01	2.32	1.73	1.31	1.09	1.17	1.57	2.14
THURSDAY 2 FEBRUARY 2017																								
WIDEAWAKE	1.80	1.77	1.67	1.54	1.40	1.30	1.26	1.31	1.44	1.64	1.86	2.05	2.16	2.19	2.12	1.99	1.81	1.62	1.46	1.33	1.27	1.28	1.37	1.48
PELICAN IS.	2.13	2.08	1.95	1.79	1.66	1.57	1.55	1.61	1.75	1.96	2.19	2.39	2.52	2.53	2.43	2.28	2.10	1.94	1.80	1.70	1.64	1.64	1.69	1.79
LEGGATT IS.	2.02	2.00	1.89	1.72	1.53	1.38	1.32	1.35	1.50	1.75	2.03	2.25	2.38	2.41	2.35	2.19	1.97	1.74	1.56	1.43	1.38	1.42	1.54	1.70
DENT ISLAND	2.55	2.98	3.20	3.09	2.66	2.07	1.55	1.22	1.11	1.25	1.65	2.24	2.83	3.30	3.55	3.53	3.17	2.57	1.93	1.40	1.05	0.90	1.02	1.39
THOMAS IS.	2.69	3.10	3.32	3.27	2.91	2.39	1.89	1.54	1.37	1.43	1.78	2.35	2.94	3.41	3.67	3.69	3.41	2.86	2.24	1.71	1.33	1.15	1.22	1.57
FRIDAY 3 FEBRUARY 2017																								
WIDEAWAKE	1.60	1.70	1.75	1.76	1.72	1.65	1.58	1.51	1.49	1.53	1.62	1.74	1.87	1.97	2.02	2.01	1.94	1.81	1.65	1.47	1.31	1.20	1.15	1.20
PELICAN IS.	1.89	1.98	2.03	2.03	2.00	1.95	1.89	1.84	1.82	1.84	1.92	2.04	2.17	2.27	2.32	2.31	2.25	2.14	1.99	1.83	1.67	1.54	1.46	1.47
LEGGATT IS.	1.83	1.92	1.98	1.96	1.88	1.76	1.65	1.58	1.56	1.62	1.76	1.94	2.10	2.20	2.25	2.23	2.13	1.96	1.76	1.58	1.42	1.32	1.31	1.39
DENT ISLAND	1.92	2.47	2.90	3.15	3.12	2.79	2.29	1.82	1.48	1.32	1.37	1.65	2.12	2.62	3.03	3.29	3.31	3.04	2.54	1.95	1.43	1.07	0.89	0.96
THOMAS IS.	2.10	2.63	3.04	3.30	3.32	3.06	2.61	2.15	1.81	1.60	1.57	1.79	2.23	2.73	3.15	3.41	3.48	3.29	2.82	2.25	1.74	1.37	1.15	1.17
SATURDAY 4 FEBRUARY 2017																								
WIDEAWAKE	1.33	1.49	1.67	1.83	1.95	1.98	1.94	1.84	1.71	1.59	1.51	1.50	1.56	1.68	1.80	1.91	1.97	1.96	1.85	1.66	1.44	1.22	1.05	0.97
PELICAN IS.	1.56	1.73	1.92	2.11	2.25	2.31	2.28	2.18	2.05	1.91	1.81	1.77	1.82	1.93	2.07	2.21	2.30	2.30	2.21	2.03	1.80	1.56	1.35	1.22
LEGGATT IS.	1.54	1.72	1.90	2.05	2.13	2.13	2.04	1.91	1.78	1.67	1.63	1.66	1.77	1.92	2.05	2.15	2.19	2.14	2.00	1.78	1.55	1.34	1.18	1.12
DENT ISLAND	1.29	1.81	2.37	2.86	3.20	3.28	3.06	2.62	2.14	1.73	1.46	1.38	1.53	1.89	2.34	2.76	3.07	3.18	3.03	2.60	2.03	1.49	1.07	0.84
THOMAS IS.	1.48	1.99	2.53	3.01	3.36	3.49	3.34	2.94	2.47	2.07	1.76	1.59	1.67	2.00	2.45	2.88	3.20	3.37	3.27	2.87	2.31	1.78	1.38	1.10
SUNDAY 5 FEBRUARY 2017																								
WIDEAWAKE	1.02	1.19	1.45	1.74	2.02	2.21	2.28	2.21	2.03	1.80	1.57	1.39	1.32	1.38	1.53	1.71	1.89	2.01	2.01	1.88	1.64	1.35	1.06	0.84
PELICAN IS.	1.22	1.37	1.65	1.99	2.32	2.56	2.66	2.59	2.39	2.14	1.88	1.67	1.55	1.58	1.73	1.96	2.20	2.37	2.41	2.28	2.02	1.70	1.38	1.10
LEGGATT IS.	1.20	1.40	1.67	1.96	2.22	2.39	2.41	2.30	2.10	1.88	1.68	1.52	1.49	1.59	1.77	1.97	2.13	2.23	2.21	2.03	1.76	1.47	1.19	0.97
DENT ISLAND	0.85	1.15	1.69	2.32	2.90	3.35	3.56	3.43	2.99	2.42	1.90	1.50	1.29	1.32	1.62	2.08	2.55	2.93	3.16	3.11	2.72	2.12	1.51	1.04
THOMAS IS.	1.05	1.32	1.85	2.47	3.05	3.53	3.79	3.70	3.29	2.76	2.25	1.82	1.50	1.44	1.71	2.18	2.66	3.08	3.35	3.35	2.97	2.38	1.80	1.34
MONDAY 6 FEBRUARY 2017																								
WIDEAWAKE	0.76	0.86	1.13	1.50	1.91	2.27	2.51	2.55	2.40	2.12	1.78	1.45	1.21	1.14	1.24	1.46	1.72	1.96	2.10	2.08	1.88	1.56	1.20	0.85
PELICAN IS.	0.95	1.00	1.26	1.68	2.17	2.62	2.92	2.97	2.81	2.50	2.13	1.75	1.45	1.30	1.37	1.62	1.96	2.30	2.52	2.53	2.31	1.95	1.54	1.14
LEGGATT IS.	0.89	1.02	1.33	1.72	2.12	2.47	2.68	2.68	2.49	2.20	1.88	1.57	1.34	1.29	1.44	1.70	1.97	2.19	2.33	2.28	2.04	1.68	1.32	0.98
DENT ISLAND	0.75	0.71	1.02	1.62	2.34	3.03	3.60	3.91	3.80	3.30	2.61	1.97	1.45	1.12	1.08	1.38	1.89	2.42	2.90	3.23	3.24	2.83	2.15	1.49
THOMAS IS.	0.99	0.87	1.14	1.76	2.49	3.19	3.78	4.14	4.07	3.59	2.94	2.33	1.76	1.30	1.17	1.46	2.00	2.55	3.06	3.43	3.47	3.06	2.40	1.77
TUESDAY 7 FEBRUARY 2017																								
WIDEAWAKE	0.61	0.58	0.77	1.16	1.65	2.15	2.56	2.77	2.73	2.47	2.09	1.65	1.26	1.02	1.00	1.18	1.48	1.81	2.09	2.22	2.13	1.84	1.43	1.00
PELICAN IS.	0.82	0.69	0.84	1.24	1.82	2.44	2.97	3.24	3.21	2.93	2.50	2.01	1.53	1.19	1.09	1.26	1.62	2.08	2.48	2.69	2.61	2.29	1.84	1.34
LEGGATT IS.	0.72	0.67	0.90	1.35	1.86	2.35	2.75	2.95	2.87	2.58	2.18	1.77	1.38	1.12	1.13	1.37	1.72	2.05	2.32	2.44	2.33	1.98	1.55	1.12
DENT ISLAND	0.97	0.63	0.58	0.94	1.63	2.44	3.23	3.90	4.26	4.10	3.47	2.66	1.93	1.33	0.93	0.89	1.23	1.80	2.40	2.96	3.37	3.38	2.88	2.12
THOMAS IS.	1.25	0.83	0.69	1.03	1.76	2.61	3.40	4.09	4.49	4.35	3.75	2.99	2.29	1.60	1.06	0.93	1.30	1.93	2.55	3.14	3.59	3.61	3.10	2.37
WEDNESDAY 8 FEBRUARY 2017																								
WIDEAWAKE	0.63	0.42	0.47	0.78	1.29	1.87	2.42	2.82	2.96	2.80	2.43	1.95	1.46	1.06	0.87	0.94	1.22	1.59	1.96	2.23	2.30	2.12	1.73	1.26
PELICAN IS.	0.88	0.56	0.51	0.79	1.34	2.06	2.77	3.29	3.48	3.33	2.92	2.38	1.80	1.28	0.97	0.97	1.26	1.74	2.27	2.69	2.82	2.64	2.21	1.67
LEGGATT IS.	0.74	0.49	0.52	0.90	1.47	2.07	2.62	3.01	3.14	2.94	2.54	2.07	1.58	1.15	0.94	1.05	1.41	1.82	2.19	2.46	2.52	2.30	1.87	1.37
DENT ISLAND	1.42	0.88	0.53	0.50	0.95	1.74	2.62	3.47	4.20	4.53	4.24	3.47	2.58	1.82	1.18	0.77	0.77	1.20	1.82	2.46	3.09	3.52	3.45	2.84
THOMAS IS.	1.70	1.13	0.66	0.55	1.01	1.88	2.80	3.66	4.40	4.76	4.49	3.74	2.91	2.14	1.37	0.81	0.78	1.28	1.98	2.66	3.31	3.77	3.69	3.07
THURSDAY 9 FEBRUARY 2017																								
WIDEAWAKE	0.79	0.43	0.30	0.46	0.90	1.50	2.13	2.67	3.00	3.02	2.75	2.29	1.75	1.25	0.90	0.80	0.98	1.33	1.75	2.13	2.35	2.32	2.04	1.58
PELICAN IS.	1.12	0.64	0.37	0.44	0.87	1.56	2.36	3.08	3.53	3.59	3.30	2.79	2.17	1.55	1.06	0.85	0.98	1.39	1.96	2.51	2.86	2.88	2.57	2.06
LEGGATT IS.	0.91	0.51	0.33	0.51	1.02	1.68	2.33	2.86	3.20	3.20	2.88	2.40	1.87	1.36	0.97	0.86	1.10	1.53	1.97	2.34	2.56	2.53	2.20	1.70
DENT ISLAND	2.02	1.32	0.79	0.45	0.50	1.06	1.93	2.85	3.73	4.43	4.65	4.19	3.31	2.41	1.65	1.02	0.66	0.77	1.28	1.93	2.61	3.26	3.62	3.41
THOMAS IS.	2.27	1.58	0.97	0.50	0.50	1.13	2.09	3.05	3.94	4.67	4.90	4.45	3.59	2.72	1.90	1.11	0.63	0.77	1.39	2.13	2.86	3.54	3.92	3.69
FRIDAY 10 FEBRUARY 2017																								
WIDEAWAKE	1.07	0.62	0.33	0.30	0.58	1.11	1.75	2.37	2.85	3.06	2.95	2.58	2.07	1.52	1.07	0.81	0.83	1.09	1.49	1.92	2.25	2.38	2.26	1.90
PELICAN IS.	1.47	0.90	0.47	0.31	0.53	1.08	1.86	2.67	3.33	3.64	3.55	3.14	2.56	1.91	1.32	0.93	0.86	1.12	1.63	2.21	2.71	2.94	2.82	2.42
LEGGATT IS.	1.18	0.72	0.38	0.31	0.64	1.25	1.94	2.56	3.04	3.25	3.12	2.71	2.18	1.65	1.17	0.87	0.90	1.24	1.71	2.13	2.45	2.58	2.43	2.03
DENT ISLAND	2.69	1.86	1.20	0.70	0.43	0.61	1.27	2.18	3.10	3.95	4.55	4.58	3.96	3.03	2.17	1.46	0.89	0.64	0.87	1.45	2.13	2.81	3.41	3.63
THOMAS IS.	2.95	2.13	1.43	0.80	0.41	0.58	1.36	2.36	3.33	4.21	4.84	4.86	4.24	3.32	2.44	1.60	0.87	0.57	0.89	1.60	2.37	3.12	3.77	3.98
SATURDAY 11 FEBRUARY 2017																								
WIDEAWAKE	1.41	0.92	0.53	0.34	0.43	0.81	1.37	2.00	2.55	2.90	2.98	2.77	2.34	1.82	1.33	0.97	0.83	0.94	1.26	1.67	2.05	2.29	2.32	2.12
PELICAN IS.	1.87	1.28	0.76	0.43	0.42	0.77	1.41	2.20	2.94	3.44	3.58	3.35	2.87	2.27	1.66	1.17	0.93	1.01	1.37	1.90	2.44	2.81	2.89	2.66
LEGGATT IS.	1.51	1.02	0.61	0.37	0.45	0.89	1.54	2.20	2.74	3.09	3.16	2.91	2.46	1.94	1.45	1.06	0.89	1.05	1.44	1.89	2.25	2.47	2.50	2.26
DENT ISLAND	3.25	2.46	1.68	1.09	0.66	0.50	0.82	1.57	2.47	3.34	4.09	4.51	4.32	3.58	2.67	1.90	1.27	0.81	0.72	1.08	1.70	2.36	3.01	3.49
THOMAS IS.	3.57	2.76	1.94	1.25	0.67	0.43	0.80	1.67	2.68	3.61	4.41	4.85	4.64	3.88	2.96	2.10	1.31	0.73	0.65	1.13	1.89	2.67	3.39	3.90
SUNDAY 12 FEBRUARY 2017																								
WIDEAWAKE	1.73	1.26	0.85	0.56	0.49	0.68	1.10	1.65	2.19	2.62	2.83	2.78	2.50	2.07	1.60	1.21	0.97	0.93	1.11	1.44	1.80	2.09	2.23	2.18
PELICAN IS.	2.21	1.67	1.14	0.74	0.56	0.69	1.13	1.79	2.50	3.09	3.40	3.37	3.04	2.54	1.98	1.48	1.15	1.07	1.26	1.66	2.14	2.56	2.77	2.72
LEGGATT IS.	1.83	1.35	0.93	0.62	0.52	0.73	1.23	1.84	2.39	2.80	3.01	2.95	2.63	2.18	1.72	1.32	1.06	1.03	1.26	1.64	2.02	2.29	2.40	2.33
DENT ISLAND	3.52	3.00	2.21	1.51	1.01	0.68	0.68	1.13	1.91	2.75	3.52	4.11	4.30	3.92	3.13	2.30	1.64	1.12	0.81	0.89	1.34	1.97	2.60	3.14
THOMAS IS.	3.91	3.35	2.52	1.74	1.09	0.63	0.60	1.14	2.04	2.99	3.84	4.48	4.67	4.27	3.45	2.56	1.76	1.09	0.72	0.86	1.45	2.21	2.95	3.58
	0000	0100	0200	0300	0400	0500	0600	0700	0800	0900	1000	1100	1200	1300	1400	1500	1600	1700	1800	1900	2000	2100	2200	2300

EASTERN STANDARD TIME **FEBRUARY 2017**

	0000	0100	0200	0300	0400	0500	0600	0700	0800	0900	1000	1100	1200	1300	1400	1500	1600	1700	1800	1900	2000	2100	2200	2300
MONDAY 13 FEBRUARY 2017																								
WIDEAWAKE	1.93	1.57	1.18	0.87	0.71	0.75	0.99	1.40	1.88	2.29	2.56	2.64	2.51	2.20	1.82	1.46	1.18	1.05	1.09	1.29	1.58	1.86	2.05	2.09
PELICAN IS.	2.42	1.99	1.53	1.13	0.87	0.84	1.08	1.54	2.13	2.69	3.09	3.21	3.05	2.69	2.23	1.78	1.43	1.25	1.29	1.54	1.91	2.29	2.55	2.62
LEGGATT IS.	2.05	1.66	1.26	0.95	0.77	0.80	1.09	1.56	2.07	2.48	2.74	2.81	2.66	2.33	1.94	1.57	1.29	1.16	1.23	1.48	1.80	2.07	2.22	2.25
DENT ISLAND	3.45	3.30	2.70	1.97	1.39	1.00	0.81	0.96	1.49	2.24	2.98	3.58	3.96	3.93	3.43	2.67	1.97	1.42	1.05	0.91	1.12	1.63	2.22	2.76
THOMAS IS.	3.90	3.71	3.07	2.28	1.57	1.03	0.75	0.91	1.54	2.40	3.25	3.95	4.37	4.33	3.80	3.00	2.19	1.50	1.01	0.87	1.17	1.79	2.51	3.16
TUESDAY 14 FEBRUARY 2017																								
WIDEAWAKE	1.99	1.76	1.46	1.19	1.01	0.96	1.06	1.31	1.66	2.01	2.27	2.40	2.38	2.21	1.94	1.64	1.39	1.23	1.18	1.26	1.44	1.66	1.83	1.93
PELICAN IS.	2.48	2.19	1.84	1.50	1.25	1.14	1.22	1.48	1.89	2.35	2.73	2.93	2.91	2.70	2.37	2.01	1.70	1.50	1.43	1.53	1.76	2.05	2.29	2.42
LEGGATT IS.	2.12	1.87	1.56	1.28	1.10	1.04	1.15	1.44	1.83	2.19	2.45	2.57	2.54	2.35	2.07	1.76	1.52	1.36	1.32	1.42	1.63	1.86	2.02	2.09
DENT ISLAND	3.17	3.30	3.02	2.43	1.81	1.36	1.10	1.05	1.30	1.84	2.50	3.08	3.51	3.68	3.49	2.96	2.29	1.71	1.31	1.08	1.09	1.38	1.87	2.39
THOMAS IS.	3.62	3.74	3.42	2.78	2.09	1.50	1.11	1.01	1.31	1.94	2.69	3.39	3.89	4.08	3.87	3.31	2.59	1.91	1.38	1.08	1.12	1.50	2.09	2.71
WEDNESDAY 15 FEBRUARY 2017																								
WIDEAWAKE	1.92	1.81	1.64	1.45	1.30	1.23	1.25	1.37	1.57	1.81	2.02	2.14	2.18	2.11	1.95	1.75	1.56	1.41	1.32	1.31	1.38	1.51	1.64	1.74
PELICAN IS.	2.40	2.25	2.03	1.80	1.62	1.50	1.48	1.59	1.82	2.12	2.42	2.63	2.69	2.60	2.41	2.16	1.92	1.74	1.62	1.61	1.70	1.87	2.05	2.19
LEGGATT IS.	2.06	1.95	1.76	1.56	1.42	1.34	1.36	1.49	1.72	1.98	2.19	2.31	2.34	2.26	2.09	1.88	1.69	1.54	1.47	1.47	1.56	1.70	1.83	1.91
DENT ISLAND	2.82	3.09	3.08	2.76	2.26	1.77	1.45	1.31	1.36	1.63	2.11	2.63	3.05	3.30	3.32	3.06	2.57	2.03	1.59	1.31	1.20	1.29	1.59	2.03
THOMAS IS.	3.23	3.52	3.48	3.12	2.57	2.01	1.56	1.33	1.37	1.70	2.25	2.85	3.36	3.66	3.68	3.40	2.89	2.30	1.76	1.39	1.26	1.40	1.78	2.29
THURSDAY 16 FEBRUARY 2017																								
WIDEAWAKE	1.78	1.77	1.71	1.62	1.54	1.50	1.48	1.52	1.60	1.71	1.83	1.92	1.96	1.95	1.88	1.78	1.66	1.55	1.46	1.41	1.39	1.43	1.49	1.56
PELICAN IS.	2.24	2.21	2.12	2.01	1.91	1.84	1.80	1.80	1.87	2.01	2.18	2.34	2.43	2.43	2.35	2.23	2.08	1.94	1.83	1.74	1.72	1.76	1.85	1.96
LEGGATT IS.	1.93	1.91	1.84	1.76	1.68	1.63	1.62	1.66	1.75	1.88	2.00	2.09	2.12	2.10	2.03	1.92	1.80	1.70	1.61	1.57	1.57	1.61	1.67	1.72
DENT ISLAND	2.46	2.78	2.94	2.88	2.61	2.22	1.87	1.66	1.58	1.65	1.88	2.23	2.60	2.88	3.01	2.96	2.72	2.33	1.91	1.59	1.40	1.35	1.46	1.72
THOMAS IS.	2.79	3.16	3.32	3.22	2.91	2.49	2.07	1.75	1.63	1.71	2.00	2.41	2.84	3.17	3.34	3.28	3.02	2.61	2.16	1.76	1.51	1.46	1.63	1.95
FRIDAY 17 FEBRUARY 2017																								
WIDEAWAKE	1.61	1.65	1.68	1.70	1.71	1.71	1.71	1.71	1.70	1.71	1.73	1.75	1.77	1.77	1.77	1.75	1.71	1.65	1.59	1.52	1.45	1.41	1.39	1.41
PELICAN IS.	2.04	2.08	2.11	2.12	2.13	2.13	2.11	2.06	2.02	2.01	2.04	2.11	2.17	2.22	2.23	2.22	2.18	2.11	2.02	1.90	1.79	1.72	1.71	1.75
LEGGATT IS.	1.76	1.80	1.83	1.85	1.87	1.88	1.88	1.87	1.87	1.88	1.90	1.91	1.91	1.92	1.91	1.89	1.85	1.80	1.75	1.68	1.62	1.58	1.57	1.56
DENT ISLAND	2.09	2.43	2.68	2.81	2.78	2.60	2.33	2.08	1.91	1.83	1.84	1.98	2.20	2.45	2.64	2.73	2.69	2.53	2.25	1.94	1.69	1.53	1.47	1.55
THOMAS IS.	2.36	2.74	3.02	3.13	3.06	2.85	2.56	2.25	2.01	1.90	1.96	2.14	2.39	2.67	2.90	3.01	2.97	2.78	2.49	2.15	1.84	1.64	1.62	1.75
SATURDAY 18 FEBRUARY 2017																								
WIDEAWAKE	1.45	1.51	1.61	1.70	1.79	1.87	1.91	1.90	1.85	1.77	1.70	1.64	1.61	1.62	1.64	1.68	1.71	1.72	1.69	1.63	1.52	1.42	1.34	1.29
PELICAN IS.	1.82	1.91	2.02	2.13	2.25	2.34	2.37	2.33	2.23	2.10	2.00	1.95	1.95	1.99	2.07	2.14	2.21	2.23	2.19	2.08	1.92	1.75	1.63	1.58
LEGGATT IS.	1.59	1.65	1.75	1.85	1.96	2.05	2.11	2.10	2.04	1.96	1.88	1.80	1.75	1.74	1.78	1.82	1.85	1.87	1.85	1.79	1.69	1.59	1.51	1.45
DENT ISLAND	1.76	2.06	2.36	2.61	2.77	2.82	2.73	2.55	2.33	2.13	1.98	1.90	1.93	2.06	2.25	2.43	2.55	2.58	2.49	2.30	2.04	1.79	1.61	1.51
THOMAS IS.	1.99	2.31	2.64	2.91	3.04	3.05	2.94	2.73	2.47	2.22	2.07	2.04	2.09	2.23	2.43	2.65	2.79	2.81	2.71	2.51	2.23	1.92	1.72	1.66
SUNDAY 19 FEBRUARY 2017																								
WIDEAWAKE	1.29	1.36	1.49	1.65	1.82	1.97	2.06	2.08	2.01	1.88	1.73	1.60	1.51	1.48	1.52	1.60	1.69	1.75	1.77	1.73	1.62	1.47	1.32	1.21
PELICAN IS.	1.61	1.71	1.87	2.07	2.28	2.47	2.58	2.57	2.45	2.26	2.05	1.88	1.79	1.79	1.88	2.02	2.17	2.29	2.32	2.24	2.06	1.84	1.62	1.47
LEGGATT IS.	1.42	1.48	1.62	1.79	1.97	2.14	2.27	2.29	2.22	2.09	1.93	1.77	1.64	1.59	1.63	1.72	1.81	1.89	1.93	1.90	1.78	1.63	1.48	1.36
DENT ISLAND	1.54	1.72	2.01	2.34	2.64	2.87	2.99	2.96	2.78	2.52	2.24	1.99	1.82	1.78	1.89	2.09	2.32	2.51	2.62	2.59	2.40	2.12	1.83	1.60
THOMAS IS.	1.74	1.92	2.22	2.58	2.90	3.11	3.19	3.14	2.95	2.64	2.32	2.08	1.93	1.90	2.00	2.23	2.51	2.73	2.82	2.79	2.61	2.30	1.95	1.69
MONDAY 20 FEBRUARY 2017																								
WIDEAWAKE	1.16	1.21	1.35	1.56	1.79	2.01	2.17	2.23	2.17	2.02	1.81	1.61	1.45	1.38	1.40	1.50	1.64	1.77	1.84	1.83	1.72	1.54	1.34	1.16
PELICAN IS.	1.42	1.50	1.68	1.94	2.24	2.51	2.70	2.76	2.67	2.45	2.18	1.91	1.71	1.64	1.70	1.87	2.09	2.29	2.40	2.38	2.22	1.96	1.67	1.43
LEGGATT IS.	1.29	1.31	1.45	1.68	1.93	2.17	2.36	2.45	2.39	2.23	2.02	1.80	1.59	1.48	1.49	1.61	1.76	1.89	1.98	1.99	1.89	1.69	1.49	1.31
DENT ISLAND	1.46	1.48	1.67	2.01	2.42	2.80	3.10	3.25	3.20	2.94	2.58	2.19	1.85	1.64	1.61	1.76	2.05	2.36	2.62	2.77	2.72	2.48	2.12	1.76
THOMAS IS.	1.58	1.62	1.81	2.17	2.62	3.03	3.31	3.43	3.38	3.11	2.69	2.26	1.91	1.70	1.65	1.81	2.14	2.52	2.82	2.97	2.94	2.70	2.30	1.87
TUESDAY 21 FEBRUARY 2017																								
WIDEAWAKE	1.06	1.07	1.20	1.43	1.72	2.01	2.23	2.34	2.31	2.16	1.92	1.66	1.44	1.31	1.31	1.41	1.59	1.77	1.89	1.92	1.83	1.64	1.39	1.15
PELICAN IS.	1.29	1.30	1.47	1.77	2.13	2.48	2.76	2.88	2.84	2.64	2.34	2.01	1.71	1.54	1.55	1.71	1.97	2.25	2.45	2.49	2.37	2.10	1.77	1.45
LEGGATT IS.	1.18	1.15	1.27	1.53	1.85	2.14	2.39	2.54	2.54	2.38	2.13	1.85	1.60	1.41	1.37	1.49	1.69	1.88	2.02	2.08	2.00	1.80	1.53	1.28
DENT ISLAND	1.48	1.34	1.40	1.68	2.13	2.63	3.08	3.41	3.52	3.35	2.96	2.47	2.00	1.63	1.44	1.49	1.76	2.14	2.53	2.84	2.96	2.82	2.45	1.99
THOMAS IS.	1.55	1.40	1.46	1.75	2.23	2.80	3.30	3.62	3.71	3.55	3.14	2.59	2.05	1.64	1.41	1.44	1.73	2.20	2.68	3.04	3.18	3.07	2.70	2.19
WEDNESDAY 22 FEBRUARY 2017																								
WIDEAWAKE	0.98	0.94	1.05	1.28	1.61	1.96	2.25	2.42	2.43	2.30	2.05	1.75	1.46	1.28	1.24	1.32	1.51	1.74	1.93	2.01	1.95	1.76	1.49	1.19
PELICAN IS.	1.22	1.14	1.26	1.56	1.97	2.40	2.76	2.97	2.98	2.81	2.51	2.14	1.78	1.52	1.44	1.56	1.83	2.17	2.45	2.59	2.52	2.26	1.90	1.52
LEGGATT IS.	1.10	1.01	1.09	1.35	1.72	2.09	2.39	2.60	2.65	2.52	2.25	1.93	1.62	1.38	1.28	1.38	1.60	1.85	2.06	2.16	2.12	1.93	1.63	1.31
DENT ISLAND	1.58	1.30	1.21	1.37	1.80	2.37	2.95	3.44	3.73	3.70	3.34	2.80	2.23	1.73	1.39	1.29	1.48	1.88	2.36	2.80	3.10	3.11	2.80	2.28
THOMAS IS.	1.69	1.32	1.19	1.34	1.79	2.42	3.09	3.64	3.94	3.92	3.58	3.02	2.36	1.75	1.31	1.17	1.36	1.81	2.38	2.93	3.31	3.38	3.11	2.60
THURSDAY 23 FEBRUARY 2017																								
WIDEAWAKE	0.94	0.83	0.90	1.13	1.47	1.87	2.24	2.48	2.55	2.43	2.19	1.86	1.52	1.27	1.17	1.24	1.43	1.68	1.94	2.09	2.08	1.90	1.61	1.27
PELICAN IS.	1.20	1.02	1.06	1.33	1.76	2.26	2.71	3.02	3.10	2.96	2.67	2.29	1.88	1.53	1.36	1.42	1.68	2.05	2.42	2.66	2.67	2.45	2.07	1.64
LEGGATT IS.	1.04	0.89	0.91	1.15	1.54	1.98	2.37	2.64	2.74	2.65	2.39	2.05	1.68	1.37	1.21	1.26	1.48	1.79	2.06	2.23	2.26	2.09	1.77	1.40
DENT ISLAND	1.75	1.33	1.09	1.11	1.44	2.03	2.70	3.33	3.80	3.97	3.72	3.16	2.50	1.90	1.43	1.18	1.24	1.60	2.12	2.65	3.11	3.32	3.16	2.63
THOMAS IS.	1.99	1.43	1.06	1.01	1.34	1.97	2.73	3.45	4.00	4.21	4.00	3.46	2.77	2.04	1.40	1.02	1.03	1.42	2.01	2.67	3.25	3.57	3.48	3.02
FRIDAY 24 FEBRUARY 2017																								
WIDEAWAKE	0.96	0.76	0.75	0.95	1.30	1.74	2.17	2.50	2.65	2.58	2.34	2.00	1.62	1.29	1.12	1.14	1.32	1.60	1.90	2.14	2.21	2.08	1.79	1.41
PELICAN IS.	1.24	0.96	0.89	1.08	1.51	2.06	2.61	3.03	3.21	3.13	2.84	2.44	2.00	1.59	1.33	1.30	1.51	1.90	2.33	2.68	2.81	2.66	2.29	1.82
LEGGATT IS.	1.05	0.81	0.75	0.93	1.33	1.82	2.29	2.64	2.82	2.79	2.55	2.18	1.78	1.41	1.16	1.13	1.34	1.67	2.02	2.27	2.38	2.28	1.97	1.56
DENT ISLAND	1.99	1.44	1.05	0.90	1.09	1.63	2.36	3.09	3.72	4.10	4.06	3.57	2.83	2.12	1.55	1.15	1.04	1.29	1.82	2.42	2.98	3.39	3.46	3.06
THOMAS IS.	2.38	1.72	1.14	0.82	0.93	1.48	2.27	3.09	3.83	4.32	4.34	3.90	3.20	2.43	1.68	1.07	0.82	1.06	1.63	2.31	3.00	3.56	3.75	3.43
	0000	0100	0200	0300	0400	0500	0600	0700	0800	0900	1000	1100	1200	1300	1400	1500	1600	1700	1800	1900	2000	2100	2200	2300

EASTERN STANDARD TIME **FEBRUARY 2017**

	0000	0100	0200	0300	0400	0500	0600	0700	0800	0900	1000	1100	1200	1300	1400	1500	1600	1700	1800	1900	2000	2100	2200	2300
SATURDAY 25 FEBRUARY 2017																								
WIDEAWAKE	1.04	0.75	0.64	0.76	1.10	1.55	2.04	2.46	2.71	2.72	2.51	2.16	1.75	1.37	1.10	1.04	1.18	1.46	1.80	2.12	2.29	2.26	2.01	1.63
PELICAN IS.	1.35	0.97	0.77	0.86	1.23	1.79	2.41	2.95	3.28	3.30	3.04	2.62	2.14	1.68	1.33	1.20	1.33	1.69	2.16	2.61	2.88	2.86	2.56	2.07
LEGGATT IS.	1.15	0.81	0.63	0.71	1.08	1.60	2.14	2.59	2.86	2.91	2.72	2.35	1.92	1.50	1.16	1.03	1.16	1.50	1.90	2.24	2.45	2.45	2.21	1.80
DENT ISLAND	2.34	1.64	1.11	0.81	0.80	1.19	1.91	2.73	3.48	4.05	4.27	3.98	3.25	2.42	1.73	1.22	0.93	1.00	1.44	2.09	2.74	3.29	3.61	3.46
THOMAS IS.	2.79	2.08	1.41	0.86	0.67	1.01	1.76	2.64	3.48	4.18	4.52	4.31	3.65	2.84	2.05	1.32	0.81	0.78	1.23	1.93	2.65	3.34	3.81	3.78
SUNDAY 26 FEBRUARY 2017																								
WIDEAWAKE	1.20	0.83	0.61	0.62	0.88	1.32	1.84	2.33	2.69	2.81	2.68	2.35	1.93	1.50	1.15	0.98	1.03	1.28	1.63	2.00	2.28	2.37	2.23	1.89
PELICAN IS.	1.54	1.08	0.76	0.71	0.96	1.47	2.12	2.76	3.23	3.40	3.24	2.84	2.34	1.83	1.41	1.16	1.18	1.46	1.92	2.42	2.82	2.97	2.80	2.37
LEGGATT IS.	1.34	0.92	0.63	0.57	0.82	1.32	1.91	2.44	2.82	2.99	2.89	2.56	2.11	1.65	1.25	1.00	1.01	1.29	1.71	2.12	2.42	2.55	2.43	2.09
DENT ISLAND	2.82	1.99	1.29	0.84	0.64	0.80	1.39	2.25	3.10	3.81	4.27	4.28	3.72	2.84	1.99	1.37	0.95	0.80	1.05	1.66	2.38	3.04	3.54	3.70
THOMAS IS.	3.25	2.49	1.76	1.11	0.65	0.66	1.23	2.12	3.03	3.84	4.43	4.56	4.09	3.28	2.44	1.67	1.01	0.67	0.88	1.52	2.28	3.01	3.63	3.93
MONDAY 27 FEBRUARY 2017																								
WIDEAWAKE	1.45	1.02	0.70	0.58	0.70	1.07	1.58	2.11	2.55	2.80	2.79	2.54	2.13	1.68	1.28	1.01	0.94	1.09	1.41	1.80	2.15	2.36	2.36	2.14
PELICAN IS.	1.83	1.30	0.89	0.69	0.79	1.18	1.78	2.45	3.03	3.37	3.37	3.06	2.56	2.03	1.55	1.22	1.11	1.27	1.65	2.14	2.61	2.91	2.92	2.64
LEGGATT IS.	1.62	1.15	0.77	0.57	0.65	1.03	1.61	2.20	2.67	2.95	2.98	2.75	2.33	1.86	1.41	1.08	0.94	1.09	1.46	1.90	2.28	2.52	2.55	2.34
DENT ISLAND	3.33	2.51	1.64	1.01	0.65	0.58	0.92	1.67	2.59	3.41	4.03	4.32	4.10	3.35	2.39	1.61	1.07	0.75	0.76	1.19	1.91	2.65	3.27	3.68
THOMAS IS.	3.67	2.96	2.16	1.45	0.88	0.58	0.81	1.56	2.51	3.39	4.11	4.53	4.41	3.74	2.85	2.04	1.34	0.80	0.68	1.10	1.85	2.63	3.32	3.83
TUESDAY 28 FEBRUARY 2017																								
WIDEAWAKE	1.75	1.32	0.93	0.69	0.67	0.89	1.30	1.81	2.29	2.64	2.76	2.64	2.33	1.90	1.48	1.14	0.96	0.99	1.20	1.54	1.91	2.21	2.34	2.28
PELICAN IS.	2.15	1.62	1.16	0.85	0.79	1.00	1.47	2.08	2.69	3.14	3.32	3.17	2.77	2.25	1.76	1.38	1.17	1.18	1.43	1.84	2.29	2.67	2.86	2.77
LEGGATT IS.	1.94	1.47	1.04	0.74	0.65	0.85	1.31	1.89	2.41	2.78	2.93	2.85	2.54	2.09	1.64	1.25	1.01	0.99	1.23	1.63	2.04	2.36	2.51	2.47
DENT ISLAND	3.67	3.11	2.21	1.39	0.85	0.59	0.65	1.14	1.97	2.86	3.60	4.09	4.21	3.79	2.93	2.00	1.31	0.86	0.67	0.82	1.38	2.13	2.85	3.42
THOMAS IS.	3.93	3.46	2.66	1.87	1.24	0.77	0.65	1.08	1.93	2.85	3.64	4.23	4.45	4.11	3.33	2.45	1.70	1.10	0.73	0.82	1.38	2.17	2.92	3.53
	0000	0100	0200	0300	0400	0500	0600	0700	0800	0900	1000	1100	1200	1300	1400	1500	1600	1700	1800	1900	2000	2100	2200	2300

EASTERN STANDARD TIME **MARCH 2017**

	0000	0100	0200	0300	0400	0500	0600	0700	0800	0900	1000	1100	1200	1300	1400	1500	1600	1700	1800	1900	2000	2100	2200	2300
WEDNESDAY 1 MARCH 2017																								
WIDEAWAKE	2.02	1.65	1.27	0.96	0.82	0.87	1.12	1.52	1.97	2.35	2.58	2.60	2.41	2.09	1.70	1.36	1.11	1.01	1.08	1.31	1.62	1.93	2.16	2.24
PELICAN IS.	2.43	1.97	1.52	1.16	0.98	1.02	1.30	1.76	2.30	2.78	3.07	3.10	2.86	2.44	1.99	1.60	1.33	1.24	1.33	1.59	1.95	2.33	2.60	2.69
LEGGATT IS.	2.22	1.83	1.41	1.06	0.85	0.86	1.12	1.58	2.08	2.50	2.75	2.79	2.63	2.30	1.88	1.49	1.19	1.05	1.11	1.37	1.74	2.09	2.33	2.42
DENT ISLAND	3.71	3.54	2.87	1.99	1.27	0.83	0.67	0.84	1.40	2.22	3.02	3.64	3.99	3.95	3.41	2.55	1.72	1.13	0.78	0.69	0.95	1.56	2.30	2.97
THOMAS IS.	3.90	3.81	3.22	2.42	1.70	1.16	0.82	0.87	1.40	2.24	3.07	3.75	4.17	4.20	3.73	2.94	2.13	1.47	0.99	0.79	1.02	1.65	2.41	3.10
THURSDAY 2 MARCH 2017																								
WIDEAWAKE	2.15	1.92	1.62	1.33	1.13	1.05	1.12	1.35	1.67	2.00	2.26	2.38	2.34	2.16	1.88	1.58	1.33	1.16	1.10	1.18	1.37	1.62	1.86	2.03
PELICAN IS.	2.56	2.26	1.89	1.56	1.33	1.25	1.34	1.60	1.97	2.37	2.69	2.83	2.77	2.52	2.17	1.83	1.57	1.41	1.38	1.48	1.68	1.96	2.23	2.41
LEGGATT IS.	2.35	2.13	1.80	1.46	1.20	1.08	1.14	1.39	1.77	2.16	2.45	2.58	2.56	2.38	2.09	1.75	1.44	1.23	1.16	1.24	1.47	1.76	2.04	2.22
DENT ISLAND	3.46	3.64	3.38	2.71	1.92	1.31	0.96	0.86	1.07	1.62	2.35	3.02	3.51	3.75	3.61	3.06	2.28	1.57	1.08	0.81	0.79	1.10	1.69	2.37
THOMAS IS.	3.62	3.85	3.65	3.05	2.32	1.69	1.24	1.02	1.15	1.67	2.42	3.13	3.66	3.94	3.86	3.37	2.65	1.93	1.38	1.02	0.94	1.23	1.83	2.53
FRIDAY 3 MARCH 2017																								
WIDEAWAKE	2.09	2.04	1.89	1.71	1.52	1.39	1.33	1.37	1.51	1.71	1.91	2.06	2.11	2.07	1.94	1.76	1.56	1.39	1.26	1.21	1.24	1.36	1.52	1.70
PELICAN IS.	2.46	2.37	2.18	1.96	1.76	1.63	1.59	1.65	1.81	2.04	2.27	2.44	2.50	2.42	2.24	2.02	1.81	1.65	1.54	1.51	1.55	1.67	1.84	2.02
LEGGATT IS.	2.29	2.25	2.10	1.87	1.63	1.46	1.38	1.42	1.60	1.85	2.10	2.27	2.34	2.31	2.17	1.95	1.70	1.48	1.33	1.27	1.32	1.48	1.69	1.90
DENT ISLAND	2.97	3.40	3.54	3.28	2.69	2.02	1.50	1.20	1.11	1.28	1.74	2.32	2.87	3.26	3.43	3.29	2.82	2.17	1.58	1.15	0.92	0.92	1.20	1.73
THOMAS IS.	3.15	3.58	3.74	3.54	3.02	2.39	1.85	1.47	1.29	1.40	1.83	2.43	3.00	3.41	3.61	3.52	3.11	2.50	1.90	1.43	1.15	1.10	1.36	1.89
SATURDAY 4 MARCH 2017																								
WIDEAWAKE	1.86	1.96	1.99	1.97	1.89	1.79	1.69	1.60	1.55	1.57	1.63	1.71	1.79	1.84	1.85	1.82	1.74	1.63	1.49	1.37	1.27	1.22	1.25	1.35
PELICAN IS.	2.18	2.27	2.29	2.24	2.16	2.07	1.98	1.90	1.87	1.88	1.95	2.04	2.12	2.16	2.15	2.09	2.01	1.90	1.79	1.67	1.58	1.53	1.54	1.63
LEGGATT IS.	2.06	2.17	2.21	2.17	2.04	1.89	1.75	1.66	1.63	1.68	1.80	1.93	2.03	2.09	2.10	2.05	1.92	1.75	1.58	1.44	1.34	1.32	1.39	1.53
DENT ISLAND	2.34	2.89	3.30	3.46	3.29	2.83	2.27	1.80	1.48	1.33	1.40	1.71	2.15	2.60	2.94	3.13	3.07	2.73	2.22	1.71	1.31	1.06	1.01	1.22
THOMAS IS.	2.52	3.07	3.47	3.65	3.54	3.14	2.62	2.13	1.77	1.55	1.55	1.82	2.27	2.73	3.08	3.29	3.29	3.01	2.52	1.99	1.57	1.30	1.21	1.38
SUNDAY 5 MARCH 2017																								
WIDEAWAKE	1.51	1.70	1.89	2.05	2.14	2.16	2.09	1.95	1.78	1.62	1.50	1.45	1.47	1.55	1.65	1.74	1.81	1.81	1.74	1.60	1.42	1.24	1.11	1.08
PELICAN IS.	1.78	1.97	2.17	2.33	2.44	2.47	2.41	2.28	2.11	1.94	1.81	1.74	1.74	1.81	1.91	2.02	2.10	2.12	2.06	1.92	1.74	1.55	1.39	1.32
LEGGATT IS.	1.72	1.93	2.12	2.27	2.33	2.29	2.18	2.02	1.86	1.72	1.64	1.64	1.70	1.80	1.91	1.99	2.03	1.99	1.86	1.69	1.50	1.34	1.23	1.22
DENT ISLAND	1.66	2.22	2.78	3.22	3.47	3.43	3.10	2.62	2.13	1.74	1.47	1.38	1.54	1.88	2.29	2.65	2.92	2.99	2.80	2.39	1.91	1.48	1.16	1.02
THOMAS IS.	1.82	2.39	2.93	3.37	3.65	3.68	3.41	2.94	2.46	2.04	1.72	1.56	1.66	1.99	2.40	2.77	3.07	3.20	3.06	2.66	2.17	1.73	1.41	1.22
MONDAY 6 MARCH 2017																								
WIDEAWAKE	1.16	1.36	1.63	1.92	2.20	2.38	2.43	2.33	2.11	1.84	1.56	1.34	1.24	1.26	1.39	1.57	1.76	1.91	1.94	1.85	1.65	1.39	1.13	0.93
PELICAN IS.	1.37	1.56	1.86	2.20	2.52	2.73	2.80	2.70	2.47	2.18	1.87	1.61	1.46	1.46	1.60	1.82	2.06	2.25	2.31	2.22	2.00	1.71	1.41	1.16
LEGGATT IS.	1.33	1.56	1.86	2.16	2.41	2.56	2.56	2.42	2.19	1.93	1.68	1.48	1.41	1.48	1.64	1.83	2.01	2.12	2.12	1.98	1.74	1.48	1.24	1.05
DENT ISLAND	1.14	1.52	2.08	2.68	3.21	3.59	3.69	3.45	2.96	2.40	1.89	1.47	1.25	1.30	1.59	2.02	2.46	2.85	3.07	2.99	2.62	2.09	1.59	1.18
THOMAS IS.	1.28	1.65	2.21	2.81	3.35	3.76	3.93	3.74	3.28	2.73	2.21	1.75	1.42	1.39	1.67	2.11	2.57	2.99	3.26	3.22	2.86	2.34	1.85	1.44
TUESDAY 7 MARCH 2017																								
WIDEAWAKE	0.88	1.00	1.28	1.66	2.07	2.42	2.63	2.64	2.46	2.14	1.76	1.39	1.13	1.04	1.14	1.35	1.63	1.89	2.07	2.08	1.91	1.62	1.27	0.95
PELICAN IS.	1.06	1.14	1.43	1.87	2.36	2.79	3.05	3.07	2.87	2.52	2.10	1.68	1.35	1.20	1.27	1.52	1.88	2.24	2.48	2.50	2.32	1.99	1.59	1.20
LEGGATT IS.	1.00	1.15	1.48	1.89	2.29	2.63	2.81	2.78	2.56	2.24	1.88	1.52	1.26	1.19	1.34	1.60	1.87	2.12	2.28	2.25	2.04	1.72	1.38	1.06
DENT ISLAND	0.95	0.99	1.36	1.96	2.65	3.30	3.80	4.00	3.78	3.22	2.55	1.90	1.37	1.04	1.04	1.36	1.86	2.40	2.91	3.24	3.22	2.81	2.20	1.60
THOMAS IS.	1.14	1.11	1.45	2.07	2.76	3.42	3.96	4.22	4.05	3.52	2.88	2.25	1.64	1.19	1.11	1.43	1.95	2.51	3.05	3.44	3.45	3.04	2.45	1.89
WEDNESDAY 8 MARCH 2017																								
WIDEAWAKE	0.73	0.71	0.93	1.32	1.80	2.28	2.66	2.84	2.75	2.46	2.04	1.58	1.17	0.94	0.93	1.13	1.44	1.79	2.09	2.23	2.16	1.89	1.51	1.10
PELICAN IS.	0.91	0.82	1.01	1.43	2.01	2.62	3.10	3.31	3.23	2.90	2.43	1.91	1.42	1.09	1.02	1.22	1.62	2.09	2.50	2.71	2.63	2.33	1.89	1.40
LEGGATT IS.	0.82	0.80	1.07	1.52	2.02	2.49	2.86	3.01	2.89	2.56	2.15	1.71	1.29	1.03	1.05	1.32	1.67	2.02	2.31	2.44	2.33	2.01	1.61	1.21
DENT ISLAND	1.12	0.82	0.83	1.24	1.93	2.71	3.46	4.06	4.29	4.00	3.32	2.53	1.80	1.19	0.82	0.85	1.25	1.85	2.48	3.09	3.48	3.42	2.90	2.18
THOMAS IS.	1.38	0.99	0.91	1.31	2.03	2.82	3.58	4.21	4.50	4.25	3.61	2.87	2.14	1.43	0.93	0.89	1.32	1.95	2.61	3.25	3.69	3.65	3.14	2.46
THURSDAY 9 MARCH 2017																								
WIDEAWAKE	0.75	0.57	0.64	0.97	1.46	2.01	2.52	2.86	2.93	2.72	2.32	1.83	1.34	0.96	0.82	0.93	1.23	1.62	2.01	2.28	2.34	2.16	1.79	1.34
PELICAN IS.	0.96	0.69	0.69	1.00	1.57	2.26	2.92	3.36	3.46	3.24	2.79	2.23	1.64	1.16	0.91	0.98	1.32	1.84	2.38	2.77	2.87	2.67	2.24	1.72
LEGGATT IS.	0.84	0.62	0.70	1.11	1.67	2.22	2.72	3.06	3.11	2.86	2.43	1.95	1.46	1.04	0.87	1.04	1.43	1.85	2.22	2.49	2.55	2.32	1.90	1.45
DENT ISLAND	1.52	0.99	0.66	0.72	1.22	2.01	2.86	3.67	4.30	4.46	4.03	3.22	2.36	1.60	0.98	0.65	0.78	1.29	1.96	2.67	3.32	3.69	3.51	2.85
THOMAS IS.	1.83	1.24	0.79	0.76	1.28	2.11	2.97	3.79	4.46	4.68	4.28	3.52	2.71	1.92	1.16	0.70	0.81	1.38	2.10	2.83	3.52	3.93	3.76	3.11
FRIDAY 10 MARCH 2017																								
WIDEAWAKE	0.90	0.59	0.50	0.69	1.13	1.69	2.26	2.73	2.96	2.89	2.57	2.09	1.56	1.10	0.82	0.80	1.03	1.42	1.85	2.22	2.42	2.37	2.07	1.63
PELICAN IS.	1.19	0.75	0.55	0.69	1.15	1.83	2.57	3.19	3.52	3.47	3.10	2.56	1.95	1.37	0.96	0.86	1.08	1.55	2.14	2.67	2.96	2.92	2.59	2.09
LEGGATT IS.	1.01	0.64	0.50	0.74	1.28	1.89	2.46	2.92	3.16	3.07	2.69	2.20	1.69	1.19	0.85	0.84	1.16	1.63	2.06	2.42	2.63	2.56	2.21	1.73
DENT ISLAND	2.05	1.37	0.83	0.54	0.70	1.32	2.18	3.06	3.88	4.45	4.47	3.86	2.95	2.09	1.36	0.79	0.57	0.85	1.46	2.18	2.92	3.56	3.81	3.44
THOMAS IS.	2.36	1.68	1.05	0.62	0.73	1.39	2.30	3.20	4.03	4.65	4.70	4.13	3.27	2.43	1.62	0.90	0.59	0.89	1.59	2.37	3.13	3.81	4.08	3.72
SATURDAY 11 MARCH 2017																								
WIDEAWAKE	1.16	0.75	0.52	0.55	0.86	1.37	1.95	2.48	2.84	2.93	2.73	2.31	1.80	1.30	0.93	0.78	0.89	1.22	1.65	2.07	2.37	2.46	2.29	1.92
PELICAN IS.	1.52	1.00	0.64	0.57	0.85	1.42	2.15	2.87	3.37	3.53	3.31	2.84	2.25	1.64	1.14	0.88	0.95	1.32	1.87	2.45	2.88	3.03	2.85	2.42
LEGGATT IS.	1.26	0.83	0.53	0.54	0.93	1.54	2.15	2.66	3.03	3.12	2.88	2.43	1.91	1.41	0.99	0.79	0.95	1.38	1.86	2.27	2.56	2.65	2.45	2.03
DENT ISLAND	2.66	1.85	1.19	0.70	0.51	0.81	1.54	2.42	3.29	4.05	4.47	4.27	3.51	2.58	1.77	1.12	0.66	0.61	1.04	1.73	2.47	3.19	3.73	3.78
THOMAS IS.	2.96	2.17	1.47	0.85	0.54	0.84	1.64	2.58	3.46	4.25	4.71	4.54	3.81	2.91	2.08	1.30	0.70	0.62	1.12	1.91	2.71	3.47	4.04	4.09
SUNDAY 12 MARCH 2017																								
WIDEAWAKE	1.46	1.02	0.69	0.58	0.73	1.12	1.64	2.18	2.61	2.82	2.76	2.46	2.00	1.51	1.10	0.86	0.84	1.06	1.45	1.87	2.23	2.42	2.39	2.14
PELICAN IS.	1.88	1.34	0.89	0.66	0.75	1.15	1.78	2.48	3.08	3.40	3.37	3.02	2.50	1.92	1.39	1.03	0.95	1.18	1.64	2.19	2.69	2.97	2.96	2.66
LEGGATT IS.	1.54	1.10	0.73	0.56	0.74	1.23	1.83	2.37	2.79	3.01	2.94	2.60	2.11	1.62	1.19	0.89	0.87	1.17	1.63	2.07	2.41	2.60	2.56	2.27
DENT ISLAND	3.22	2.38	1.61	1.03	0.63	0.60	1.05	1.85	2.70	3.49	4.11	4.31	3.89	3.04	2.16	1.45	0.92	0.63	0.78	1.34	2.07	2.79	3.42	3.78
THOMAS IS.	3.54	2.70	1.92	1.24	0.71	0.60	1.10	1.98	2.89	3.72	4.39	4.61	4.20	3.36	2.48	1.70	1.02	0.64	0.82	1.48	2.30	3.08	3.76	4.13
	0000	0100	0200	0300	0400	0500	0600	0700	0800	0900	1000	1100	1200	1300	1400	1500	1600	1700	1800	1900	2000	2100	2200	2300

EASTERN STANDARD TIME **MARCH 2017**

	0000	0100	0200	0300	0400	0500	0600	0700	0800	0900	1000	1100	1200	1300	1400	1500	1600	1700	1800	1900	2000	2100	2200	2300
MONDAY 13 MARCH 2017																								
WIDEAWAKE	1.74	1.31	0.95	0.74	0.75	0.99	1.41	1.90	2.33	2.61	2.67	2.50	2.14	1.70	1.29	1.00	0.89	1.00	1.28	1.67	2.03	2.28	2.36	2.24
PELICAN IS.	2.20	1.69	1.23	0.92	0.84	1.06	1.53	2.15	2.74	3.15	3.27	3.07	2.65	2.13	1.63	1.25	1.07	1.16	1.49	1.97	2.45	2.80	2.91	2.77
LEGGATT IS.	1.83	1.38	1.00	0.75	0.74	1.04	1.56	2.09	2.52	2.80	2.86	2.66	2.26	1.80	1.38	1.07	0.93	1.07	1.43	1.86	2.22	2.46	2.53	2.38
DENT ISLAND	3.59	2.91	2.08	1.40	0.92	0.67	0.81	1.39	2.18	2.96	3.62	4.03	3.98	3.38	2.53	1.76	1.19	0.81	0.72	1.05	1.70	2.41	3.06	3.55
THOMAS IS.	3.94	3.24	2.40	1.66	1.05	0.69	0.82	1.47	2.35	3.20	3.92	4.37	4.32	3.72	2.87	2.05	1.36	0.86	0.75	1.15	1.89	2.69	3.41	3.92
TUESDAY 14 MARCH 2017																								
WIDEAWAKE	1.95	1.58	1.23	0.99	0.91	1.01	1.29	1.68	2.07	2.37	2.49	2.42	2.18	1.83	1.46	1.17	1.01	1.02	1.20	1.50	1.83	2.10	2.24	2.22
PELICAN IS.	2.42	1.99	1.57	1.24	1.08	1.15	1.45	1.92	2.43	2.85	3.06	2.99	2.69	2.27	1.83	1.46	1.25	1.24	1.44	1.80	2.22	2.58	2.77	2.74
LEGGATT IS.	2.06	1.66	1.30	1.03	0.92	1.04	1.39	1.85	2.26	2.55	2.67	2.59	2.32	1.94	1.55	1.25	1.08	1.09	1.32	1.67	2.03	2.28	2.40	2.37
DENT ISLAND	3.68	3.30	2.56	1.81	1.26	0.92	0.84	1.13	1.76	2.50	3.15	3.62	3.80	3.52	2.85	2.07	1.44	1.02	0.82	0.94	1.40	2.06	2.72	3.24
THOMAS IS.	4.04	3.64	2.89	2.10	1.45	0.98	0.85	1.18	1.89	2.71	3.43	3.97	4.16	3.87	3.19	2.38	1.67	1.13	0.87	1.01	1.56	2.31	3.04	3.62
WEDNESDAY 15 MARCH 2017																								
WIDEAWAKE	2.05	1.78	1.49	1.25	1.13	1.14	1.29	1.56	1.87	2.13	2.27	2.27	2.13	1.87	1.58	1.32	1.15	1.11	1.20	1.40	1.67	1.91	2.08	2.12
PELICAN IS.	2.52	2.19	1.85	1.56	1.39	1.37	1.52	1.82	2.21	2.57	2.80	2.82	2.64	2.32	1.96	1.65	1.44	1.38	1.48	1.72	2.05	2.36	2.57	2.62
LEGGATT IS.	2.18	1.88	1.57	1.32	1.18	1.19	1.38	1.70	2.04	2.31	2.45	2.44	2.28	2.00	1.68	1.40	1.23	1.20	1.31	1.55	1.85	2.10	2.24	2.27
DENT ISLAND	3.53	3.45	2.96	2.26	1.64	1.23	1.04	1.11	1.50	2.10	2.72	3.21	3.48	3.43	3.03	2.37	1.72	1.25	1.00	0.98	1.24	1.76	2.37	2.92
THOMAS IS.	3.91	3.80	3.27	2.55	1.87	1.35	1.08	1.15	1.60	2.27	2.97	3.52	3.83	3.79	3.35	2.68	1.99	1.43	1.09	1.06	1.38	1.98	2.66	3.26
THURSDAY 16 MARCH 2017																								
WIDEAWAKE	2.05	1.88	1.67	1.48	1.36	1.33	1.40	1.54	1.75	1.94	2.07	2.09	2.01	1.84	1.63	1.43	1.28	1.23	1.26	1.37	1.55	1.75	1.90	1.97
PELICAN IS.	2.51	2.30	2.05	1.83	1.69	1.63	1.68	1.84	2.08	2.34	2.54	2.60	2.51	2.30	2.04	1.79	1.62	1.54	1.57	1.71	1.92	2.16	2.35	2.44
LEGGATT IS.	2.18	2.01	1.78	1.58	1.45	1.42	1.50	1.67	1.90	2.11	2.23	2.25	2.16	1.98	1.75	1.53	1.38	1.32	1.37	1.51	1.72	1.92	2.06	2.12
DENT ISLAND	3.29	3.39	3.17	2.66	2.07	1.60	1.33	1.27	1.44	1.83	2.34	2.81	3.12	3.20	3.02	2.59	2.03	1.54	1.23	1.13	1.24	1.57	2.06	2.58
THOMAS IS.	3.66	3.74	3.46	2.93	2.31	1.77	1.41	1.31	1.52	1.98	2.55	3.08	3.44	3.54	3.33	2.87	2.29	1.75	1.36	1.21	1.35	1.76	2.32	2.88
FRIDAY 17 MARCH 2017																								
WIDEAWAKE	1.97	1.89	1.78	1.66	1.58	1.54	1.55	1.61	1.71	1.82	1.89	1.91	1.86	1.76	1.63	1.50	1.39	1.34	1.34	1.40	1.50	1.62	1.74	1.81
PELICAN IS.	2.42	2.32	2.17	2.04	1.95	1.91	1.91	1.95	2.05	2.18	2.30	2.36	2.33	2.22	2.06	1.90	1.78	1.71	1.70	1.75	1.85	1.99	2.13	2.23
LEGGATT IS.	2.11	2.03	1.91	1.79	1.70	1.66	1.68	1.75	1.86	1.98	2.05	2.06	2.01	1.90	1.76	1.61	1.50	1.45	1.46	1.53	1.65	1.79	1.89	1.96
DENT ISLAND	2.99	3.21	3.18	2.92	2.48	2.03	1.70	1.54	1.56	1.73	2.05	2.43	2.74	2.90	2.88	2.66	2.29	1.87	1.54	1.36	1.36	1.52	1.83	2.24
THOMAS IS.	3.32	3.54	3.47	3.15	2.68	2.20	1.82	1.61	1.62	1.86	2.24	2.66	3.01	3.20	3.16	2.91	2.51	2.07	1.69	1.46	1.44	1.66	2.06	2.52
SATURDAY 18 MARCH 2017																								
WIDEAWAKE	1.84	1.84	1.81	1.77	1.75	1.73	1.73	1.73	1.74	1.76	1.77	1.75	1.72	1.66	1.60	1.53	1.48	1.45	1.44	1.45	1.48	1.53	1.59	1.65
PELICAN IS.	2.27	2.26	2.22	2.18	2.16	2.16	2.15	2.13	2.11	2.10	2.12	2.14	2.13	2.09	2.03	1.96	1.91	1.88	1.86	1.84	1.84	1.87	1.93	2.01
LEGGATT IS.	1.98	1.98	1.96	1.92	1.90	1.89	1.89	1.89	1.91	1.92	1.92	1.89	1.84	1.79	1.72	1.65	1.59	1.57	1.57	1.59	1.63	1.70	1.75	1.79
DENT ISLAND	2.65	2.94	3.06	3.00	2.78	2.45	2.14	1.91	1.80	1.80	1.92	2.12	2.36	2.56	2.64	2.60	2.43	2.17	1.89	1.67	1.57	1.60	1.74	1.98
THOMAS IS.	2.94	3.24	3.34	3.23	2.95	2.60	2.26	1.99	1.85	1.89	2.07	2.33	2.59	2.80	2.89	2.83	2.62	2.34	2.04	1.79	1.65	1.68	1.89	2.21
SUNDAY 19 MARCH 2017																								
WIDEAWAKE	1.69	1.74	1.78	1.82	1.87	1.90	1.90	1.88	1.83	1.76	1.69	1.63	1.58	1.55	1.54	1.54	1.55	1.55	1.55	1.54	1.51	1.49	1.48	1.49
PELICAN IS.	2.08	2.13	2.18	2.24	2.31	2.37	2.38	2.33	2.23	2.12	2.02	1.96	1.93	1.92	1.94	1.97	2.01	2.04	2.03	1.98	1.89	1.82	1.78	1.79
LEGGATT IS.	1.83	1.88	1.93	1.98	2.03	2.07	2.09	2.06	2.01	1.94	1.86	1.76	1.69	1.66	1.66	1.65	1.65	1.67	1.68	1.67	1.65	1.64	1.64	1.64
DENT ISLAND	2.30	2.61	2.83	2.93	2.91	2.78	2.57	2.34	2.14	2.01	1.94	1.95	2.05	2.20	2.35	2.44	2.45	2.38	2.22	2.04	1.87	1.77	1.76	1.83
THOMAS IS.	2.56	2.87	3.09	3.17	3.10	2.91	2.67	2.43	2.20	2.05	2.02	2.10	2.23	2.38	2.54	2.65	2.65	2.54	2.36	2.16	1.97	1.83	1.82	1.96
MONDAY 20 MARCH 2017																								
WIDEAWAKE	1.53	1.60	1.70	1.82	1.93	2.02	2.06	2.04	1.95	1.81	1.67	1.55	1.47	1.44	1.46	1.52	1.59	1.64	1.67	1.64	1.57	1.48	1.40	1.36
PELICAN IS.	1.86	1.96	2.08	2.23	2.39	2.52	2.58	2.54	2.40	2.20	2.00	1.84	1.75	1.75	1.82	1.93	2.06	2.15	2.18	2.13	2.00	1.84	1.70	1.62
LEGGATT IS.	1.66	1.73	1.85	1.97	2.09	2.19	2.26	2.24	2.14	2.00	1.85	1.70	1.58	1.53	1.57	1.64	1.70	1.75	1.79	1.77	1.71	1.62	1.56	1.51
DENT ISLAND	2.00	2.25	2.52	2.76	2.91	2.97	2.92	2.76	2.55	2.31	2.09	1.92	1.85	1.89	2.02	2.20	2.37	2.47	2.48	2.39	2.22	2.03	1.87	1.78
THOMAS IS.	2.19	2.46	2.73	2.98	3.13	3.13	3.03	2.86	2.63	2.35	2.11	1.98	1.96	2.01	2.14	2.35	2.55	2.65	2.64	2.53	2.35	2.12	1.90	1.81
TUESDAY 21 MARCH 2017																								
WIDEAWAKE	1.37	1.45	1.58	1.77	1.95	2.11	2.20	2.19	2.09	1.91	1.70	1.51	1.38	1.34	1.38	1.48	1.62	1.73	1.78	1.76	1.67	1.52	1.37	1.26
PELICAN IS.	1.64	1.74	1.92	2.15	2.39	2.60	2.72	2.72	2.59	2.35	2.06	1.80	1.63	1.59	1.67	1.84	2.05	2.23	2.32	2.29	2.14	1.92	1.68	1.51
LEGGATT IS.	1.49	1.56	1.72	1.92	2.11	2.27	2.38	2.39	2.28	2.10	1.89	1.67	1.50	1.42	1.47	1.59	1.72	1.83	1.90	1.89	1.80	1.65	1.51	1.40
DENT ISLAND	1.79	1.93	2.18	2.49	2.79	3.03	3.15	3.13	2.95	2.66	2.33	2.01	1.77	1.66	1.72	1.92	2.19	2.45	2.64	2.68	2.57	2.33	2.05	1.81
THOMAS IS.	1.88	2.05	2.31	2.65	2.99	3.23	3.31	3.25	3.06	2.75	2.36	2.01	1.78	1.70	1.76	1.98	2.31	2.63	2.83	2.87	2.75	2.50	2.15	1.83
WEDNESDAY 22 MARCH 2017																								
WIDEAWAKE	1.22	1.28	1.44	1.67	1.93	2.16	2.30	2.33	2.23	2.03	1.77	1.51	1.33	1.25	1.29	1.42	1.61	1.79	1.89	1.89	1.79	1.61	1.39	1.19
PELICAN IS.	1.45	1.52	1.72	2.02	2.34	2.63	2.82	2.87	2.76	2.51	2.18	1.84	1.58	1.46	1.52	1.72	2.00	2.26	2.43	2.44	2.30	2.04	1.74	1.46
LEGGATT IS.	1.34	1.38	1.55	1.81	2.08	2.30	2.46	2.52	2.43	2.22	1.95	1.68	1.45	1.32	1.36	1.52	1.72	1.89	2.01	2.03	1.93	1.73	1.51	1.31
DENT ISLAND	1.66	1.65	1.82	2.15	2.56	2.95	3.26	3.40	3.32	3.03	2.62	2.18	1.79	1.53	1.47	1.64	1.96	2.33	2.68	2.90	2.90	2.67	2.30	1.91
THOMAS IS.	1.66	1.67	1.87	2.22	2.68	3.14	3.47	3.59	3.49	3.19	2.73	2.21	1.75	1.47	1.41	1.59	1.96	2.44	2.87	3.13	3.14	2.92	2.52	2.05
THURSDAY 23 MARCH 2017																								
WIDEAWAKE	1.09	1.12	1.28	1.54	1.86	2.16	2.38	2.46	2.38	2.17	1.87	1.55	1.29	1.17	1.19	1.34	1.57	1.82	2.00	2.04	1.94	1.73	1.46	1.18
PELICAN IS.	1.30	1.30	1.49	1.82	2.22	2.61	2.89	2.99	2.91	2.67	2.32	1.92	1.58	1.37	1.38	1.58	1.90	2.25	2.52	2.61	2.48	2.20	1.84	1.49
LEGGATT IS.	1.19	1.19	1.35	1.65	2.00	2.30	2.52	2.63	2.56	2.35	2.04	1.72	1.42	1.23	1.23	1.41	1.68	1.93	2.11	2.18	2.09	1.86	1.57	1.29
DENT ISLAND	1.61	1.44	1.49	1.77	2.23	2.75	3.23	3.56	3.64	3.41	2.95	2.40	1.89	1.49	1.29	1.35	1.67	2.13	2.60	2.99	3.17	3.04	2.63	2.11
THOMAS IS.	1.63	1.40	1.43	1.73	2.24	2.85	3.41	3.79	3.87	3.64	3.17	2.56	1.93	1.42	1.15	1.21	1.56	2.10	2.71	3.21	3.46	3.35	2.96	2.40
FRIDAY 24 MARCH 2017																								
WIDEAWAKE	0.99	0.95	1.09	1.38	1.74	2.12	2.43	2.57	2.53	2.32	1.99	1.62	1.29	1.09	1.07	1.23	1.49	1.80	2.07	2.20	2.14	1.91	1.59	1.24
PELICAN IS.	1.21	1.12	1.24	1.58	2.04	2.53	2.92	3.12	3.08	2.84	2.46	2.03	1.61	1.31	1.23	1.40	1.75	2.18	2.56	2.76	2.71	2.42	2.02	1.58
LEGGATT IS.	1.08	1.00	1.12	1.44	1.86	2.25	2.56	2.72	2.70	2.50	2.16	1.79	1.42	1.15	1.09	1.26	1.58	1.91	2.18	2.33	2.29	2.06	1.72	1.35
DENT ISLAND	1.65	1.32	1.20	1.37	1.83	2.43	3.05	3.55	3.84	3.78	3.33	2.69	2.06	1.53	1.18	1.10	1.34	1.83	2.40	2.94	3.32	3.39	3.05	2.43
THOMAS IS.	1.83	1.34	1.10	1.24	1.72	2.40	3.13	3.75	4.11	4.07	3.64	2.99	2.28	1.58	1.06	0.89	1.15	1.70	2.38	3.06	3.58	3.73	3.43	2.84
	0000	0100	0200	0300	0400	0500	0600	0700	0800	0900	1000	1100	1200	1300	1400	1500	1600	1700	1800	1900	2000	2100	2200	2300

EASTERN STANDARD TIME **MARCH 2017**

	0000	0100	0200	0300	0400	0500	0600	0700	0800	0900	1000	1100	1200	1300	1400	1500	1600	1700	1800	1900	2000	2100	2200	2300
SATURDAY 25 MARCH 2017																								
WIDEAWAKE	0.95	0.82	0.89	1.17	1.57	2.02	2.41	2.66	2.68	2.49	2.14	1.73	1.33	1.03	0.94	1.07	1.36	1.72	2.07	2.31	2.34	2.15	1.80	1.39
PELICAN IS.	1.20	0.98	1.00	1.29	1.78	2.35	2.87	3.20	3.26	3.04	2.64	2.16	1.68	1.29	1.10	1.19	1.53	2.02	2.51	2.86	2.94	2.71	2.28	1.77
LEGGATT IS.	1.04	0.85	0.88	1.18	1.65	2.13	2.53	2.79	2.85	2.67	2.32	1.90	1.48	1.12	0.95	1.06	1.40	1.82	2.18	2.43	2.49	2.32	1.95	1.51
DENT ISLAND	1.80	1.32	1.03	1.01	1.36	1.99	2.72	3.38	3.87	4.04	3.75	3.08	2.30	1.65	1.17	0.91	1.00	1.45	2.09	2.73	3.29	3.61	3.49	2.90
THOMAS IS.	2.17	1.52	1.01	0.85	1.17	1.86	2.68	3.46	4.09	4.36	4.12	3.47	2.69	1.92	1.21	0.75	0.76	1.25	1.97	2.73	3.44	3.90	3.88	3.36
SUNDAY 26 MARCH 2017																								
WIDEAWAKE	1.01	0.75	0.71	0.93	1.34	1.83	2.31	2.67	2.81	2.68	2.34	1.89	1.43	1.04	0.84	0.88	1.15	1.55	1.98	2.34	2.50	2.41	2.09	1.64
PELICAN IS.	1.30	0.94	0.81	0.99	1.45	2.07	2.70	3.19	3.40	3.27	2.87	2.35	1.80	1.32	1.01	0.98	1.26	1.76	2.34	2.84	3.09	3.01	2.63	2.08
LEGGATT IS.	1.11	0.80	0.69	0.89	1.36	1.92	2.42	2.78	2.95	2.86	2.52	2.06	1.59	1.15	0.86	0.85	1.15	1.62	2.08	2.44	2.63	2.58	2.26	1.79
DENT ISLAND	2.12	1.45	0.99	0.78	0.92	1.46	2.25	3.03	3.68	4.10	4.10	3.56	2.69	1.87	1.25	0.85	0.73	1.01	1.65	2.39	3.08	3.61	3.81	3.45
THOMAS IS.	2.61	1.86	1.20	0.73	0.72	1.26	2.12	3.00	3.79	4.36	4.47	3.98	3.16	2.31	1.53	0.87	0.55	0.80	1.49	2.32	3.12	3.80	4.14	3.88
MONDAY 27 MARCH 2017																								
WIDEAWAKE	1.19	0.81	0.63	0.71	1.06	1.56	2.10	2.56	2.83	2.83	2.55	2.10	1.59	1.13	0.81	0.73	0.91	1.30	1.78	2.23	2.54	2.61	2.39	1.98
PELICAN IS.	1.52	1.04	0.75	0.76	1.11	1.70	2.40	3.02	3.41	3.45	3.13	2.60	2.00	1.44	1.01	0.84	0.99	1.43	2.04	2.64	3.09	3.21	2.97	2.47
LEGGATT IS.	1.31	0.89	0.64	0.66	1.03	1.61	2.20	2.67	2.96	3.00	2.75	2.29	1.77	1.28	0.88	0.72	0.89	1.33	1.87	2.33	2.64	2.75	2.57	2.14
DENT ISLAND	2.65	1.78	1.13	0.75	0.64	0.95	1.66	2.53	3.32	3.91	4.21	3.98	3.21	2.24	1.45	0.92	0.61	0.65	1.14	1.91	2.71	3.39	3.86	3.88
THOMAS IS.	3.15	2.31	1.55	0.90	0.54	0.74	1.49	2.44	3.33	4.07	4.52	4.39	3.69	2.76	1.91	1.17	0.60	0.49	0.99	1.83	2.70	3.49	4.10	4.24
TUESDAY 28 MARCH 2017																								
WIDEAWAKE	1.49	1.03	0.71	0.62	0.82	1.25	1.79	2.32	2.71	2.86	2.71	2.33	1.82	1.32	0.90	0.69	0.73	1.02	1.48	1.98	2.41	2.64	2.61	2.32
PELICAN IS.	1.86	1.30	0.87	0.70	0.86	1.33	2.00	2.69	3.23	3.46	3.32	2.86	2.25	1.64	1.13	0.83	0.81	1.12	1.66	2.30	2.87	3.20	3.18	2.83
LEGGATT IS.	1.63	1.14	0.76	0.60	0.77	1.26	1.88	2.43	2.82	3.00	2.90	2.53	2.01	1.48	1.02	0.72	0.70	1.02	1.54	2.08	2.51	2.76	2.77	2.49
DENT ISLAND	3.30	2.35	1.48	0.91	0.60	0.62	1.08	1.91	2.79	3.52	4.03	4.15	3.70	2.79	1.82	1.12	0.68	0.49	0.70	1.35	2.20	3.00	3.64	4.00
THOMAS IS.	3.74	2.87	2.01	1.28	0.70	0.50	0.92	1.80	2.76	3.59	4.24	4.51	4.14	3.28	2.34	1.54	0.88	0.47	0.59	1.28	2.20	3.07	3.81	4.28
WEDNESDAY 29 MARCH 2017																								
WIDEAWAKE	1.86	1.38	0.96	0.72	0.73	1.00	1.45	1.97	2.42	2.70	2.73	2.49	2.06	1.56	1.11	0.79	0.68	0.82	1.17	1.64	2.12	2.47	2.62	2.53
PELICAN IS.	2.28	1.69	1.18	0.86	0.81	1.07	1.60	2.25	2.85	3.25	3.31	3.03	2.50	1.90	1.36	0.97	0.80	0.93	1.32	1.89	2.48	2.95	3.16	3.04
LEGGATT IS.	2.03	1.51	1.06	0.76	0.71	0.99	1.51	2.08	2.55	2.84	2.89	2.68	2.25	1.73	1.25	0.87	0.69	0.81	1.21	1.73	2.22	2.59	2.77	2.70
DENT ISLAND	3.83	3.08	2.09	1.30	0.81	0.59	0.72	1.29	2.14	2.96	3.60	3.99	3.94	3.33	2.37	1.49	0.90	0.56	0.50	0.86	1.60	2.46	3.22	3.79
THOMAS IS.	4.20	3.52	2.60	1.78	1.11	0.64	0.62	1.18	2.10	3.00	3.74	4.26	4.31	3.77	2.86	1.97	1.25	0.70	0.49	0.82	1.62	2.54	3.37	4.02
THURSDAY 30 MARCH 2017																								
WIDEAWAKE	2.21	1.79	1.36	1.03	0.87	0.93	1.20	1.61	2.05	2.38	2.54	2.48	2.20	1.80	1.37	1.02	0.80	0.78	0.96	1.31	1.74	2.14	2.42	2.51
PELICAN IS.	2.65	2.13	1.62	1.21	1.00	1.05	1.35	1.85	2.39	2.85	3.07	3.00	2.65	2.15	1.64	1.22	0.97	0.93	1.13	1.53	2.04	2.53	2.88	2.99
LEGGATT IS.	2.39	1.95	1.49	1.11	0.90	0.94	1.25	1.72	2.18	2.54	2.71	2.67	2.40	1.99	1.53	1.13	0.86	0.80	0.99	1.38	1.85	2.27	2.56	2.68
DENT ISLAND	4.02	3.69	2.87	1.94	1.25	0.84	0.69	0.90	1.51	2.30	3.02	3.54	3.80	3.62	2.95	2.05	1.30	0.82	0.58	0.63	1.08	1.84	2.65	3.35
THOMAS IS.	4.32	4.06	3.30	2.41	1.65	1.06	0.72	0.84	1.47	2.33	3.12	3.74	4.10	3.99	3.36	2.49	1.70	1.09	0.68	0.64	1.10	1.92	2.80	3.55
FRIDAY 31 MARCH 2017																								
WIDEAWAKE	2.40	2.13	1.79	1.46	1.21	1.10	1.16	1.38	1.69	1.99	2.20	2.27	2.17	1.93	1.61	1.30	1.05	0.92	0.94	1.11	1.40	1.74	2.05	2.27
PELICAN IS.	2.84	2.49	2.08	1.69	1.40	1.28	1.35	1.61	1.98	2.37	2.65	2.74	2.60	2.28	1.89	1.52	1.25	1.12	1.14	1.34	1.66	2.06	2.43	2.68
LEGGATT IS.	2.59	2.32	1.95	1.57	1.28	1.14	1.21	1.47	1.82	2.16	2.39	2.47	2.38	2.14	1.79	1.43	1.14	0.97	0.97	1.16	1.49	1.88	2.21	2.44
DENT ISLAND	3.83	3.94	3.53	2.74	1.93	1.34	0.99	0.89	1.12	1.67	2.35	2.93	3.36	3.52	3.28	2.64	1.88	1.27	0.89	0.72	0.84	1.30	2.01	2.74
THOMAS IS.	4.08	4.24	3.89	3.15	2.35	1.68	1.17	0.93	1.11	1.68	2.42	3.09	3.58	3.80	3.61	3.02	2.26	1.59	1.09	0.81	0.88	1.37	2.13	2.92
	0000	0100	0200	0300	0400	0500	0600	0700	0800	0900	1000	1100	1200	1300	1400	1500	1600	1700	1800	1900	2000	2100	2200	2300

EASTERN STANDARD TIME **APRIL** **2017**

	0000	0100	0200	0300	0400	0500	0600	0700	0800	0900	1000	1100	1200	1300	1400	1500	1600	1700	1800	1900	2000	2100	2200	2300
SATURDAY 1 APRIL 2017																								
WIDEAWAKE	2.35	2.29	2.12	1.89	1.66	1.47	1.37	1.37	1.48	1.65	1.82	1.93	1.96	1.89	1.74	1.54	1.35	1.19	1.10	1.10	1.20	1.39	1.64	1.88
PELICAN IS.	2.76	2.65	2.42	2.15	1.90	1.70	1.61	1.63	1.76	1.97	2.19	2.33	2.34	2.23	2.02	1.78	1.57	1.42	1.34	1.35	1.46	1.67	1.94	2.21
LEGGATT IS.	2.54	2.49	2.31	2.04	1.76	1.54	1.43	1.45	1.60	1.81	2.01	2.14	2.18	2.11	1.94	1.71	1.46	1.26	1.15	1.15	1.28	1.51	1.79	2.06
DENT ISLAND	3.36	3.76	3.81	3.42	2.74	2.06	1.55	1.23	1.11	1.28	1.72	2.26	2.73	3.07	3.20	2.99	2.48	1.87	1.38	1.07	0.94	1.05	1.46	2.07
THOMAS IS.	3.58	4.01	4.10	3.76	3.12	2.43	1.84	1.40	1.19	1.32	1.77	2.36	2.90	3.29	3.46	3.30	2.82	2.21	1.65	1.25	1.04	1.12	1.54	2.19
SUNDAY 2 APRIL 2017																								
WIDEAWAKE	2.08	2.20	2.24	2.19	2.07	1.91	1.74	1.59	1.49	1.47	1.50	1.57	1.64	1.69	1.70	1.67	1.60	1.49	1.38	1.27	1.20	1.21	1.30	1.47
PELICAN IS.	2.43	2.54	2.55	2.48	2.35	2.19	2.03	1.88	1.79	1.77	1.82	1.90	1.97	2.00	1.99	1.93	1.85	1.75	1.64	1.54	1.47	1.47	1.56	1.73
LEGGATT IS.	2.28	2.42	2.45	2.37	2.21	2.01	1.82	1.67	1.60	1.61	1.68	1.78	1.87	1.92	1.93	1.87	1.75	1.60	1.45	1.33	1.27	1.31	1.44	1.64
DENT ISLAND	2.71	3.27	3.64	3.71	3.42	2.87	2.30	1.83	1.48	1.29	1.35	1.64	2.05	2.45	2.78	2.94	2.85	2.49	2.03	1.61	1.31	1.14	1.19	1.50
THOMAS IS.	2.89	3.47	3.86	3.97	3.74	3.23	2.64	2.10	1.67	1.41	1.42	1.72	2.16	2.61	2.97	3.17	3.12	2.80	2.32	1.85	1.49	1.27	1.28	1.58
MONDAY 3 APRIL 2017																								
WIDEAWAKE	1.68	1.91	2.12	2.27	2.33	2.30	2.16	1.95	1.71	1.50	1.35	1.29	1.32	1.41	1.53	1.65	1.73	1.74	1.67	1.54	1.37	1.22	1.13	1.15
PELICAN IS.	1.96	2.21	2.43	2.58	2.65	2.62	2.48	2.27	2.03	1.80	1.64	1.57	1.59	1.67	1.80	1.93	2.02	2.05	1.99	1.84	1.66	1.48	1.36	1.36
LEGGATT IS.	1.88	2.13	2.35	2.48	2.51	2.43	2.26	2.04	1.81	1.62	1.50	1.48	1.53	1.64	1.77	1.87	1.92	1.89	1.78	1.62	1.45	1.31	1.24	1.28
DENT ISLAND	2.01	2.59	3.12	3.52	3.69	3.53	3.11	2.59	2.10	1.67	1.37	1.29	1.45	1.79	2.17	2.55	2.82	2.87	2.66	2.29	1.88	1.53	1.28	1.21
THOMAS IS.	2.12	2.73	3.28	3.71	3.92	3.83	3.44	2.91	2.38	1.89	1.53	1.38	1.52	1.88	2.30	2.70	3.01	3.12	2.95	2.56	2.12	1.73	1.44	1.33
TUESDAY 4 APRIL 2017																								
WIDEAWAKE	1.28	1.53	1.83	2.13	2.38	2.52	2.50	2.32	2.04	1.70	1.39	1.17	1.09	1.14	1.30	1.51	1.73	1.88	1.92	1.83	1.63	1.38	1.14	0.99
PELICAN IS.	1.50	1.76	2.10	2.44	2.73	2.89	2.88	2.69	2.38	2.02	1.68	1.42	1.30	1.34	1.52	1.78	2.05	2.24	2.30	2.19	1.95	1.66	1.38	1.18
LEGGATT IS.	1.46	1.73	2.06	2.36	2.59	2.69	2.63	2.42	2.14	1.82	1.53	1.32	1.25	1.34	1.53	1.74	1.94	2.07	2.08	1.94	1.73	1.49	1.26	1.10
DENT ISLAND	1.41	1.85	2.41	2.98	3.47	3.76	3.72	3.38	2.85	2.28	1.74	1.32	1.12	1.21	1.53	1.97	2.44	2.84	3.04	2.92	2.56	2.10	1.65	1.29
THOMAS IS.	1.49	1.93	2.51	3.10	3.62	3.96	4.00	3.70	3.17	2.58	2.00	1.51	1.22	1.27	1.60	2.08	2.58	3.03	3.28	3.21	2.84	2.35	1.89	1.49
WEDNESDAY 5 APRIL 2017																								
WIDEAWAKE	0.99	1.16	1.46	1.85	2.24	2.54	2.68	2.61	2.36	1.99	1.58	1.21	0.98	0.94	1.07	1.32	1.63	1.90	2.08	2.08	1.91	1.63	1.30	1.01
PELICAN IS.	1.15	1.32	1.66	2.12	2.59	2.95	3.12	3.04	2.76	2.34	1.88	1.47	1.18	1.10	1.24	1.54	1.93	2.29	2.51	2.50	2.29	1.95	1.57	1.22
LEGGATT IS.	1.11	1.32	1.67	2.07	2.44	2.73	2.85	2.74	2.46	2.10	1.71	1.34	1.10	1.08	1.26	1.54	1.84	2.11	2.27	2.24	2.03	1.74	1.43	1.13
DENT ISLAND	1.12	1.25	1.67	2.27	2.92	3.51	3.90	3.95	3.60	3.00	2.32	1.68	1.16	0.90	0.99	1.37	1.91	2.49	3.01	3.29	3.20	2.77	2.20	1.65
THOMAS IS.	1.25	1.31	1.72	2.34	3.01	3.63	4.09	4.21	3.91	3.32	2.64	1.97	1.36	0.99	1.03	1.43	2.01	2.62	3.19	3.54	3.48	3.06	2.49	1.93
THURSDAY 6 APRIL 2017																								
WIDEAWAKE	0.85	0.88	1.13	1.52	1.97	2.39	2.69	2.77	2.61	2.26	1.82	1.37	1.01	0.84	0.89	1.13	1.47	1.83	2.12	2.25	2.16	1.90	1.54	1.17
PELICAN IS.	1.00	1.00	1.25	1.71	2.27	2.80	3.17	3.26	3.07	2.67	2.17	1.65	1.22	0.99	1.01	1.29	1.72	2.20	2.58	2.74	2.62	2.30	1.87	1.42
LEGGATT IS.	0.93	0.97	1.28	1.72	2.17	2.59	2.88	2.94	2.74	2.37	1.95	1.50	1.10	0.91	1.02	1.32	1.68	2.03	2.32	2.45	2.32	2.02	1.66	1.29
DENT ISLAND	1.20	0.96	1.07	1.53	2.21	2.94	3.61	4.07	4.12	3.69	2.97	2.20	1.49	0.94	0.69	0.86	1.35	1.99	2.67	3.26	3.57	3.40	2.84	2.15
THOMAS IS.	1.43	1.09	1.11	1.57	2.27	3.02	3.72	4.25	4.37	3.99	3.30	2.55	1.81	1.14	0.77	0.89	1.42	2.10	2.81	3.46	3.83	3.69	3.15	2.48
FRIDAY 7 APRIL 2017																								
WIDEAWAKE	0.88	0.76	0.88	1.21	1.66	2.15	2.55	2.78	2.75	2.47	2.05	1.57	1.13	0.84	0.78	0.96	1.29	1.69	2.07	2.31	2.35	2.15	1.81	1.41
PELICAN IS.	1.05	0.86	0.95	1.32	1.88	2.50	3.03	3.32	3.28	2.96	2.47	1.92	1.39	1.02	0.90	1.07	1.48	2.00	2.51	2.83	2.87	2.63	2.21	1.73
LEGGATT IS.	0.95	0.79	0.95	1.36	1.86	2.33	2.74	2.97	2.91	2.60	2.17	1.71	1.24	0.89	0.83	1.09	1.49	1.89	2.25	2.52	2.54	2.30	1.92	1.53
DENT ISLAND	1.53	1.03	0.78	0.95	1.51	2.27	3.05	3.76	4.21	4.16	3.59	2.76	1.94	1.24	0.72	0.56	0.86	1.48	2.20	2.93	3.55	3.77	3.45	2.75
THOMAS IS.	1.86	1.28	0.89	0.98	1.54	2.33	3.13	3.88	4.40	4.42	3.89	3.11	2.32	1.55	0.89	0.62	0.91	1.58	2.34	3.10	3.77	4.05	3.76	3.08
SATURDAY 8 APRIL 2017																								
WIDEAWAKE	1.03	0.79	0.76	0.98	1.38	1.87	2.33	2.66	2.76	2.60	2.23	1.77	1.30	0.93	0.75	0.83	1.12	1.53	1.94	2.28	2.43	2.35	2.07	1.67
PELICAN IS.	1.27	0.93	0.83	1.04	1.51	2.13	2.74	3.19	3.34	3.15	2.72	2.18	1.63	1.16	0.90	0.94	1.26	1.76	2.32	2.78	2.98	2.88	2.54	2.07
LEGGATT IS.	1.13	0.81	0.76	1.05	1.55	2.06	2.51	2.85	2.96	2.76	2.36	1.89	1.42	0.99	0.76	0.88	1.27	1.72	2.12	2.46	2.63	2.53	2.19	1.77
DENT ISLAND	1.99	1.34	0.85	0.67	0.95	1.61	2.42	3.21	3.89	4.24	4.03	3.30	2.41	1.62	0.97	0.55	0.56	1.02	1.74	2.50	3.24	3.79	3.85	3.33
THOMAS IS.	2.36	1.68	1.08	0.75	0.98	1.67	2.51	3.32	4.04	4.46	4.30	3.63	2.79	2.00	1.26	0.69	0.62	1.10	1.88	2.67	3.44	4.03	4.14	3.65
SUNDAY 9 APRIL 2017																								
WIDEAWAKE	1.26	0.93	0.78	0.86	1.16	1.61	2.08	2.46	2.67	2.63	2.36	1.93	1.47	1.06	0.81	0.77	0.98	1.35	1.78	2.16	2.41	2.45	2.27	1.92
PELICAN IS.	1.58	1.15	0.90	0.93	1.25	1.79	2.41	2.95	3.25	3.22	2.90	2.41	1.86	1.36	1.01	0.91	1.11	1.54	2.09	2.61	2.95	3.01	2.78	2.37
LEGGATT IS.	1.36	0.98	0.76	0.86	1.26	1.78	2.25	2.64	2.87	2.83	2.50	2.05	1.59	1.15	0.82	0.78	1.06	1.51	1.96	2.33	2.60	2.64	2.41	2.02
DENT ISLAND	2.52	1.75	1.14	0.72	0.66	1.08	1.83	2.63	3.38	3.97	4.14	3.71	2.87	2.00	1.28	0.75	0.49	0.69	1.30	2.08	2.85	3.53	3.92	3.76
THOMAS IS.	2.88	2.13	1.46	0.89	0.73	1.13	1.92	2.76	3.53	4.16	4.39	4.02	3.23	2.39	1.64	0.98	0.60	0.77	1.43	2.26	3.05	3.77	4.19	4.06
MONDAY 10 APRIL 2017																								
WIDEAWAKE	1.52	1.15	0.91	0.86	1.04	1.40	1.83	2.23	2.50	2.56	2.40	2.05	1.61	1.20	0.91	0.79	0.89	1.19	1.60	2.01	2.32	2.45	2.38	2.12
PELICAN IS.	1.90	1.45	1.11	0.99	1.15	1.55	2.10	2.65	3.04	3.16	2.97	2.56	2.05	1.56	1.17	0.98	1.05	1.39	1.88	2.40	2.82	3.01	2.91	2.60
LEGGATT IS.	1.60	1.21	0.91	0.83	1.07	1.53	2.01	2.41	2.68	2.77	2.58	2.18	1.72	1.30	0.95	0.79	0.92	1.31	1.77	2.18	2.48	2.63	2.54	2.24
DENT ISLAND	3.07	2.22	1.51	0.98	0.68	0.79	1.34	2.11	2.86	3.51	3.93	3.86	3.24	2.37	1.58	1.00	0.62	0.57	0.96	1.68	2.47	3.19	3.74	3.91
THOMAS IS.	3.41	2.59	1.86	1.23	0.80	0.85	1.42	2.24	3.03	3.71	4.18	4.16	3.59	2.75	1.96	1.29	0.79	0.67	1.09	1.86	2.69	3.43	4.01	4.20
TUESDAY 11 APRIL 2017																								
WIDEAWAKE	1.76	1.39	1.11	0.98	1.03	1.27	1.64	2.01	2.30	2.42	2.35	2.10	1.73	1.34	1.02	0.86	0.88	1.09	1.44	1.84	2.17	2.37	2.39	2.24
PELICAN IS.	2.18	1.75	1.39	1.18	1.19	1.45	1.88	2.37	2.79	3.00	2.93	2.63	2.18	1.72	1.33	1.10	1.08	1.31	1.71	2.20	2.64	2.90	2.93	2.73
LEGGATT IS.	1.84	1.46	1.14	0.96	1.03	1.35	1.79	2.18	2.47	2.61	2.54	2.25	1.84	1.43	1.09	0.88	0.90	1.16	1.58	2.00	2.33	2.53	2.55	2.38
DENT ISLAND	3.52	2.73	1.92	1.30	0.89	0.76	1.03	1.66	2.40	3.06	3.56	3.75	3.45	2.71	1.89	1.23	0.80	0.61	0.78	1.34	2.11	2.85	3.47	3.83
THOMAS IS.	3.82	3.06	2.27	1.59	1.06	0.84	1.11	1.78	2.57	3.27	3.81	4.04	3.77	3.07	2.26	1.56	1.02	0.75	0.91	1.51	2.33	3.11	3.74	4.11
WEDNESDAY 12 APRIL 2017																								
WIDEAWAKE	1.96	1.62	1.33	1.15	1.12	1.25	1.51	1.82	2.10	2.25	2.24	2.08	1.78	1.44	1.14	0.95	0.92	1.05	1.32	1.67	2.01	2.24	2.33	2.27
PELICAN IS.	2.39	2.01	1.67	1.43	1.35	1.47	1.76	2.16	2.54	2.79	2.81	2.61	2.25	1.84	1.47	1.23	1.16	1.30	1.61	2.03	2.44	2.75	2.86	2.76
LEGGATT IS.	2.05	1.69	1.38	1.17	1.12	1.29	1.62	1.98	2.27	2.43	2.43	2.24	1.91	1.54	1.21	1.00	0.95	1.11	1.43	1.82	2.16	2.39	2.48	2.41
DENT ISLAND	3.75	3.18	2.38	1.67	1.18	0.91	0.95	1.36	2.00	2.65	3.18	3.49	3.44	2.96	2.21	1.50	1.01	0.75	0.76	1.12	1.78	2.52	3.17	3.63
THOMAS IS.	4.03	3.47	2.69	1.96	1.38	1.02	1.03	1.46	2.15	2.85	3.42	3.77	3.74	3.28	2.55	1.83	1.26	0.91	0.89	1.29	1.99	2.77	3.45	3.91
	0000	0100	0200	0300	0400	0500	0600	0700	0800	0900	1000	1100	1200	1300	1400	1500	1600	1700	1800	1900	2000	2100	2200	2300

EASTERN STANDARD TIME **APRIL** **2017**

	0000	0100	0200	0300	0400	0500	0600	0700	0800	0900	1000	1100	1200	1300	1400	1500	1600	1700	1800	1900	2000	2100	2200	2300
THURSDAY 13 APRIL 2017																								
WIDEAWAKE	2.07	1.80	1.54	1.34	1.26	1.31	1.46	1.69	1.93	2.08	2.11	2.00	1.79	1.51	1.24	1.05	0.99	1.06	1.26	1.54	1.84	2.09	2.22	2.22
PELICAN IS.	2.52	2.20	1.90	1.67	1.56	1.59	1.76	2.04	2.34	2.57	2.65	2.53	2.26	1.91	1.59	1.36	1.27	1.34	1.57	1.89	2.26	2.56	2.72	2.71
LEGGATT IS.	2.19	1.90	1.61	1.40	1.30	1.36	1.56	1.83	2.08	2.24	2.27	2.16	1.93	1.62	1.33	1.12	1.04	1.13	1.36	1.67	1.99	2.23	2.36	2.36
DENT ISLAND	3.76	3.47	2.82	2.10	1.52	1.17	1.05	1.23	1.69	2.28	2.82	3.18	3.29	3.05	2.50	1.82	1.27	0.94	0.86	1.05	1.53	2.20	2.86	3.38
THOMAS IS.	4.03	3.72	3.08	2.35	1.73	1.29	1.13	1.33	1.84	2.47	3.04	3.44	3.56	3.32	2.77	2.10	1.51	1.11	0.98	1.19	1.74	2.44	3.13	3.65
FRIDAY 14 APRIL 2017																								
WIDEAWAKE	2.11	1.92	1.71	1.53	1.43	1.42	1.49	1.63	1.80	1.93	1.96	1.90	1.75	1.54	1.32	1.15	1.08	1.11	1.24	1.45	1.70	1.93	2.08	2.13
PELICAN IS.	2.56	2.32	2.09	1.89	1.78	1.76	1.83	1.99	2.19	2.38	2.46	2.40	2.21	1.95	1.69	1.49	1.40	1.43	1.57	1.81	2.09	2.36	2.55	2.60
LEGGATT IS.	2.24	2.04	1.81	1.62	1.51	1.50	1.60	1.76	1.93	2.06	2.11	2.04	1.88	1.66	1.42	1.23	1.15	1.19	1.35	1.58	1.84	2.07	2.22	2.27
DENT ISLAND	3.64	3.57	3.15	2.53	1.92	1.49	1.27	1.28	1.53	1.97	2.46	2.85	3.05	3.00	2.66	2.13	1.59	1.21	1.04	1.11	1.42	1.93	2.53	3.07
THOMAS IS.	3.91	3.80	3.35	2.72	2.11	1.63	1.35	1.36	1.67	2.16	2.67	3.09	3.31	3.23	2.87	2.34	1.80	1.37	1.15	1.21	1.58	2.16	2.80	3.34
SATURDAY 15 APRIL 2017																								
WIDEAWAKE	2.08	1.97	1.83	1.70	1.60	1.57	1.58	1.64	1.72	1.80	1.83	1.78	1.68	1.53	1.38	1.25	1.18	1.19	1.27	1.41	1.59	1.77	1.92	2.00
PELICAN IS.	2.53	2.38	2.22	2.08	1.99	1.96	1.97	2.02	2.11	2.21	2.27	2.24	2.13	1.95	1.76	1.61	1.54	1.54	1.63	1.77	1.96	2.16	2.34	2.43
LEGGATT IS.	2.22	2.11	1.96	1.82	1.72	1.68	1.70	1.77	1.86	1.93	1.95	1.91	1.80	1.66	1.49	1.34	1.26	1.27	1.37	1.54	1.73	1.92	2.06	2.13
DENT ISLAND	3.43	3.52	3.32	2.88	2.35	1.88	1.58	1.46	1.54	1.79	2.15	2.51	2.76	2.84	2.69	2.35	1.92	1.54	1.31	1.27	1.43	1.77	2.24	2.73
THOMAS IS.	3.69	3.74	3.49	3.01	2.48	2.00	1.66	1.52	1.64	1.95	2.35	2.72	2.98	3.05	2.88	2.51	2.07	1.67	1.41	1.34	1.52	1.95	2.48	2.99
SUNDAY 16 APRIL 2017																								
WIDEAWAKE	2.00	1.96	1.90	1.82	1.76	1.72	1.70	1.70	1.71	1.71	1.71	1.67	1.60	1.50	1.41	1.33	1.29	1.28	1.33	1.41	1.52	1.64	1.75	1.84
PELICAN IS.	2.43	2.37	2.29	2.22	2.18	2.16	2.14	2.11	2.10	2.09	2.09	2.07	2.00	1.90	1.80	1.72	1.68	1.69	1.73	1.79	1.88	1.99	2.11	2.22
LEGGATT IS.	2.15	2.11	2.04	1.96	1.90	1.86	1.85	1.84	1.85	1.85	1.83	1.78	1.71	1.62	1.52	1.43	1.38	1.38	1.44	1.53	1.66	1.79	1.90	1.98
DENT ISLAND	3.13	3.35	3.33	3.10	2.71	2.30	1.96	1.75	1.68	1.75	1.93	2.19	2.43	2.59	2.61	2.46	2.19	1.89	1.64	1.51	1.54	1.72	2.03	2.41
THOMAS IS.	3.38	3.58	3.51	3.21	2.80	2.38	2.03	1.79	1.73	1.85	2.11	2.39	2.63	2.78	2.78	2.60	2.30	1.99	1.73	1.58	1.59	1.81	2.19	2.63
MONDAY 17 APRIL 2017																								
WIDEAWAKE	1.88	1.91	1.91	1.91	1.90	1.88	1.85	1.80	1.74	1.67	1.62	1.56	1.50	1.45	1.42	1.40	1.39	1.40	1.43	1.45	1.49	1.54	1.60	1.67
PELICAN IS.	2.28	2.30	2.30	2.31	2.33	2.34	2.33	2.26	2.16	2.05	1.96	1.89	1.85	1.81	1.79	1.80	1.82	1.85	1.87	1.87	1.86	1.87	1.91	1.99
LEGGATT IS.	2.03	2.06	2.07	2.06	2.05	2.04	2.01	1.95	1.89	1.82	1.74	1.66	1.60	1.57	1.54	1.51	1.49	1.51	1.53	1.57	1.62	1.68	1.75	1.81
DENT ISLAND	2.79	3.08	3.21	3.17	2.97	2.68	2.37	2.11	1.93	1.84	1.84	1.95	2.11	2.29	2.42	2.45	2.36	2.19	1.99	1.83	1.75	1.77	1.90	2.13
THOMAS IS.	3.01	3.29	3.40	3.32	3.06	2.73	2.42	2.15	1.94	1.87	1.94	2.10	2.29	2.45	2.57	2.60	2.49	2.29	2.09	1.91	1.80	1.80	1.96	2.27
TUESDAY 18 APRIL 2017																								
WIDEAWAKE	1.74	1.80	1.88	1.95	2.00	2.02	2.00	1.93	1.82	1.68	1.56	1.46	1.40	1.38	1.40	1.45	1.50	1.53	1.55	1.54	1.51	1.48	1.47	1.50
PELICAN IS.	2.07	2.16	2.25	2.35	2.43	2.50	2.51	2.43	2.28	2.08	1.89	1.76	1.69	1.69	1.74	1.83	1.92	2.00	2.03	1.99	1.91	1.82	1.76	1.77
LEGGATT IS.	1.88	1.96	2.04	2.11	2.15	2.18	2.16	2.09	1.97	1.83	1.70	1.58	1.50	1.49	1.52	1.57	1.60	1.63	1.66	1.65	1.62	1.61	1.62	1.64
DENT ISLAND	2.42	2.72	2.97	3.10	3.10	2.98	2.76	2.50	2.24	2.03	1.87	1.80	1.85	1.98	2.16	2.32	2.42	2.42	2.33	2.17	2.01	1.90	1.86	1.91
THOMAS IS.	2.61	2.91	3.14	3.27	3.24	3.06	2.81	2.55	2.28	2.03	1.87	1.86	1.95	2.09	2.27	2.45	2.58	2.57	2.45	2.30	2.12	1.96	1.87	1.95
WEDNESDAY 19 APRIL 2017																								
WIDEAWAKE	1.57	1.67	1.80	1.95	2.07	2.14	2.15	2.08	1.92	1.73	1.53	1.38	1.30	1.29	1.36	1.47	1.58	1.66	1.69	1.66	1.58	1.47	1.38	1.35
PELICAN IS.	1.84	1.98	2.14	2.33	2.49	2.62	2.66	2.59	2.42	2.17	1.90	1.68	1.55	1.55	1.65	1.81	1.99	2.13	2.19	2.14	2.01	1.84	1.68	1.59
LEGGATT IS.	1.70	1.81	1.97	2.11	2.22	2.29	2.30	2.23	2.08	1.88	1.68	1.51	1.40	1.39	1.48	1.59	1.70	1.77	1.80	1.77	1.69	1.59	1.51	1.48
DENT ISLAND	2.08	2.34	2.63	2.90	3.09	3.16	3.09	2.88	2.60	2.28	1.98	1.75	1.64	1.68	1.86	2.11	2.36	2.55	2.61	2.53	2.34	2.11	1.90	1.78
THOMAS IS.	2.17	2.46	2.76	3.05	3.26	3.32	3.20	2.97	2.68	2.33	1.97	1.72	1.65	1.72	1.90	2.18	2.50	2.74	2.81	2.72	2.52	2.26	1.98	1.78
THURSDAY 20 APRIL 2017																								
WIDEAWAKE	1.39	1.51	1.69	1.90	2.10	2.24	2.29	2.22	2.05	1.81	1.55	1.33	1.20	1.19	1.28	1.45	1.63	1.79	1.85	1.82	1.70	1.53	1.35	1.23
PELICAN IS.	1.62	1.75	1.98	2.25	2.51	2.70	2.79	2.74	2.56	2.28	1.95	1.64	1.45	1.40	1.52	1.75	2.02	2.24	2.36	2.32	2.16	1.92	1.67	1.48
LEGGATT IS.	1.51	1.63	1.84	2.06	2.25	2.38	2.42	2.37	2.20	1.96	1.70	1.46	1.30	1.27	1.39	1.57	1.76	1.89	1.96	1.93	1.81	1.63	1.46	1.34
DENT ISLAND	1.78	1.94	2.23	2.59	2.94	3.20	3.32	3.24	2.97	2.58	2.16	1.78	1.51	1.42	1.53	1.82	2.18	2.54	2.80	2.87	2.72	2.40	2.05	1.75
THOMAS IS.	1.78	1.96	2.28	2.67	3.07	3.40	3.53	3.42	3.13	2.72	2.24	1.78	1.45	1.36	1.50	1.81	2.24	2.70	3.04	3.13	2.98	2.66	2.26	1.85
FRIDAY 21 APRIL 2017																								
WIDEAWAKE	1.21	1.32	1.53	1.80	2.09	2.31	2.42	2.37	2.19	1.91	1.59	1.30	1.10	1.07	1.17	1.38	1.64	1.88	2.02	2.01	1.87	1.64	1.39	1.16
PELICAN IS.	1.41	1.51	1.76	2.10	2.46	2.76	2.92	2.90	2.71	2.40	2.03	1.65	1.37	1.26	1.35	1.62	1.98	2.31	2.52	2.54	2.37	2.07	1.74	1.44
LEGGATT IS.	1.31	1.41	1.65	1.95	2.23	2.43	2.54	2.51	2.33	2.06	1.74	1.44	1.21	1.13	1.25	1.50	1.76	1.99	2.13	2.13	1.99	1.75	1.50	1.27
DENT ISLAND	1.57	1.57	1.78	2.17	2.65	3.09	3.41	3.52	3.36	2.94	2.40	1.89	1.47	1.22	1.21	1.47	1.90	2.39	2.83	3.11	3.12	2.82	2.33	1.85
THOMAS IS.	1.56	1.51	1.73	2.16	2.69	3.23	3.64	3.79	3.61	3.18	2.62	2.02	1.47	1.12	1.09	1.37	1.87	2.46	3.02	3.40	3.45	3.16	2.67	2.12
SATURDAY 22 APRIL 2017																								
WIDEAWAKE	1.06	1.12	1.33	1.65	2.01	2.32	2.52	2.53	2.36	2.05	1.67	1.30	1.02	0.92	1.01	1.26	1.59	1.92	2.16	2.24	2.11	1.85	1.51	1.19
PELICAN IS.	1.26	1.26	1.49	1.87	2.33	2.74	3.02	3.07	2.89	2.56	2.13	1.69	1.31	1.11	1.14	1.42	1.85	2.30	2.65	2.78	2.65	2.32	1.91	1.51
LEGGATT IS.	1.14	1.17	1.40	1.77	2.14	2.44	2.63	2.66	2.50	2.19	1.83	1.46	1.14	0.97	1.05	1.34	1.70	2.02	2.26	2.35	2.24	1.96	1.62	1.30
DENT ISLAND	1.49	1.29	1.34	1.68	2.22	2.80	3.31	3.64	3.69	3.37	2.76	2.08	1.52	1.11	0.93	1.07	1.51	2.10	2.69	3.17	3.43	3.30	2.79	2.13
THOMAS IS.	1.61	1.26	1.23	1.57	2.16	2.84	3.47	3.92	4.02	3.70	3.09	2.39	1.70	1.12	0.81	0.91	1.40	2.08	2.78	3.41	3.77	3.69	3.20	2.54
SUNDAY 23 APRIL 2017																								
WIDEAWAKE	0.97	0.92	1.09	1.43	1.85	2.25	2.56	2.67	2.54	2.22	1.80	1.36	0.99	0.78	0.80	1.05	1.44	1.86	2.22	2.43	2.39	2.14	1.75	1.34
PELICAN IS.	1.19	1.06	1.19	1.56	2.08	2.61	3.04	3.22	3.12	2.76	2.28	1.77	1.31	0.98	0.92	1.14	1.60	2.16	2.66	2.97	2.97	2.67	2.20	1.70
LEGGATT IS.	1.05	0.95	1.11	1.50	1.96	2.36	2.65	2.78	2.69	2.38	1.96	1.52	1.13	0.85	0.82	1.09	1.53	1.96	2.31	2.52	2.52	2.27	1.87	1.46
DENT ISLAND	1.56	1.18	1.03	1.18	1.68	2.36	3.01	3.54	3.84	3.76	3.23	2.43	1.68	1.13	0.78	0.72	1.04	1.66	2.38	3.03	3.53	3.70	3.38	2.65
THOMAS IS.	1.88	1.31	0.95	1.01	1.53	2.29	3.07	3.73	4.16	4.15	3.64	2.85	2.06	1.35	0.78	0.56	0.87	1.58	2.39	3.16	3.80	4.08	3.81	3.12
MONDAY 24 APRIL 2017																								
WIDEAWAKE	0.99	0.80	0.85	1.15	1.59	2.07	2.48	2.72	2.71	2.44	1.99	1.49	1.03	0.70	0.61	0.79	1.18	1.67	2.15	2.51	2.63	2.47	2.10	1.62
PELICAN IS.	1.26	0.97	0.93	1.20	1.72	2.34	2.91	3.27	3.32	3.03	2.51	1.93	1.38	0.94	0.72	0.83	1.25	1.87	2.51	3.01	3.22	3.06	2.61	2.04
LEGGATT IS.	1.10	0.85	0.85	1.16	1.67	2.18	2.58	2.82	2.85	2.60	2.15	1.66	1.19	0.80	0.63	0.79	1.23	1.76	2.23	2.58	2.74	2.61	2.20	1.75
DENT ISLAND	1.86	1.27	0.92	0.83	1.12	1.77	2.54	3.22	3.73	3.95	3.69	2.94	2.03	1.28	0.79	0.53	0.61	1.12	1.90	2.69	3.38	3.85	3.88	3.33
THOMAS IS.	2.33	1.62	1.02	0.71	0.92	1.62	2.50	3.30	3.96	4.32	4.13	3.41	2.51	1.70	1.00	0.49	0.45	0.99	1.87	2.76	3.56	4.16	4.29	3.80
	0000	0100	0200	0300	0400	0500	0600	0700	0800	0900	1000	1100	1200	1300	1400	1500	1600	1700	1800	1900	2000	2100	2200	2300

EASTERN STANDARD TIME **APRIL** **2017**

	0000	0100	0200	0300	0400	0500	0600	0700	0800	0900	1000	1100	1200	1300	1400	1500	1600	1700	1800	1900	2000	2100	2200	2300
	TUESDAY 25 APRIL 2017																							
WIDEAWAKE	1.17	0.83	0.71	0.87	1.26	1.77	2.27	2.64	2.78	2.63	2.24	1.71	1.18	0.74	0.50	0.54	0.86	1.37	1.93	2.42	2.72	2.74	2.48	2.02
PELICAN IS.	1.49	1.04	0.81	0.90	1.31	1.93	2.60	3.13	3.38	3.26	2.80	2.18	1.55	1.00	0.64	0.58	0.88	1.46	2.17	2.84	3.28	3.35	3.05	2.50
LEGGATT IS.	1.29	0.92	0.72	0.85	1.30	1.87	2.37	2.73	2.90	2.79	2.41	1.87	1.34	0.88	0.55	0.53	0.87	1.43	2.01	2.49	2.81	2.87	2.62	2.16
DENT ISLAND	2.43	1.60	1.04	0.74	0.73	1.16	1.92	2.72	3.37	3.83	3.93	3.48	2.57	1.63	0.95	0.54	0.38	0.63	1.31	2.19	3.02	3.69	4.09	3.94
THOMAS IS.	2.93	2.09	1.36	0.78	0.57	0.96	1.81	2.72	3.51	4.12	4.35	3.95	3.08	2.13	1.35	0.70	0.31	0.49	1.24	2.22	3.14	3.93	4.44	4.37
	WEDNESDAY 26 APRIL 2017																							
WIDEAWAKE	1.50	1.05	0.76	0.72	0.96	1.41	1.93	2.39	2.68	2.71	2.45	1.97	1.42	0.91	0.55	0.42	0.58	1.00	1.57	2.14	2.60	2.83	2.76	2.43
PELICAN IS.	1.88	1.32	0.91	0.77	0.98	1.49	2.15	2.79	3.23	3.33	3.04	2.48	1.82	1.21	0.73	0.50	0.60	1.04	1.71	2.45	3.07	3.40	3.35	2.95
LEGGATT IS.	1.64	1.17	0.81	0.71	0.96	1.48	2.04	2.50	2.79	2.85	2.62	2.15	1.59	1.06	0.64	0.43	0.57	1.03	1.64	2.22	2.68	2.93	2.91	2.58
DENT ISLAND	3.20	2.21	1.41	0.91	0.65	0.73	1.27	2.07	2.84	3.45	3.83	3.79	3.16	2.18	1.30	0.73	0.41	0.36	0.77	1.58	2.49	3.31	3.94	4.23
THOMAS IS.	3.67	2.72	1.87	1.16	0.62	0.56	1.11	2.02	2.90	3.64	4.17	4.23	3.65	2.69	1.78	1.06	0.49	0.27	0.67	1.57	2.59	3.49	4.24	4.61
	THURSDAY 27 APRIL 2017																							
WIDEAWAKE	1.94	1.44	1.02	0.79	0.81	1.09	1.53	2.01	2.39	2.59	2.52	2.19	1.71	1.19	0.75	0.49	0.46	0.70	1.16	1.73	2.27	2.66	2.82	2.70
PELICAN IS.	2.37	1.76	1.24	0.91	0.87	1.15	1.68	2.30	2.85	3.15	3.10	2.72	2.13	1.51	0.97	0.61	0.52	0.75	1.26	1.94	2.63	3.15	3.37	3.23
LEGGATT IS.	2.09	1.57	1.12	0.83	0.82	1.14	1.64	2.14	2.52	2.72	2.68	2.37	1.88	1.34	0.87	0.54	0.46	0.71	1.22	1.82	2.36	2.77	2.96	2.86
DENT ISLAND	3.90	3.03	2.05	1.32	0.87	0.65	0.82	1.41	2.19	2.89	3.43	3.72	3.54	2.81	1.86	1.10	0.64	0.40	0.47	1.00	1.86	2.76	3.53	4.10
THOMAS IS.	4.33	3.50	2.54	1.72	1.03	0.58	0.66	1.32	2.21	3.02	3.68	4.10	3.98	3.28	2.33	1.51	0.86	0.40	0.37	0.95	1.92	2.91	3.77	4.43
	FRIDAY 28 APRIL 2017																							
WIDEAWAKE	2.36	1.90	1.45	1.09	0.92	0.96	1.22	1.61	1.99	2.28	2.38	2.25	1.93	1.49	1.06	0.73	0.55	0.59	0.86	1.31	1.82	2.29	2.61	2.72
PELICAN IS.	2.81	2.27	1.73	1.28	1.04	1.06	1.35	1.83	2.34	2.75	2.91	2.76	2.36	1.83	1.31	0.90	0.67	0.69	0.97	1.47	2.09	2.67	3.08	3.22
LEGGATT IS.	2.52	2.05	1.58	1.18	0.96	1.01	1.31	1.74	2.14	2.42	2.54	2.43	2.11	1.65	1.19	0.81	0.59	0.61	0.90	1.39	1.93	2.41	2.75	2.88
DENT ISLAND	4.24	3.78	2.87	1.97	1.33	0.92	0.75	0.96	1.54	2.24	2.85	3.31	3.51	3.24	2.50	1.66	1.04	0.67	0.51	0.69	1.27	2.12	2.95	3.66
THOMAS IS.	4.64	4.20	3.33	2.41	1.64	1.00	0.66	0.84	1.50	2.32	3.04	3.62	3.90	3.66	2.93	2.07	1.35	0.79	0.47	0.60	1.26	2.21	3.15	3.94
	SATURDAY 29 APRIL 2017																							
WIDEAWAKE	2.60	2.31	1.93	1.55	1.26	1.10	1.13	1.31	1.60	1.87	2.06	2.10	1.98	1.71	1.38	1.06	0.82	0.71	0.78	1.02	1.39	1.82	2.20	2.47
PELICAN IS.	3.06	2.69	2.24	1.80	1.45	1.26	1.29	1.52	1.87	2.24	2.51	2.56	2.39	2.05	1.65	1.28	1.00	0.87	0.93	1.19	1.61	2.11	2.57	2.89
LEGGATT IS.	2.78	2.48	2.07	1.67	1.34	1.17	1.21	1.43	1.75	2.04	2.23	2.28	2.16	1.89	1.52	1.17	0.89	0.76	0.82	1.08	1.49	1.95	2.35	2.63
DENT ISLAND	4.13	4.16	3.63	2.78	2.00	1.43	1.04	0.89	1.10	1.62	2.22	2.73	3.13	3.25	2.95	2.30	1.61	1.12	0.82	0.73	0.94	1.52	2.30	3.04
THOMAS IS.	4.47	4.54	4.04	3.21	2.38	1.66	1.09	0.82	1.03	1.63	2.33	2.96	3.44	3.63	3.35	2.69	1.96	1.34	0.88	0.67	0.89	1.54	2.41	3.25
	SUNDAY 30 APRIL 2017																							
WIDEAWAKE	2.57	2.51	2.30	2.02	1.72	1.46	1.29	1.25	1.34	1.50	1.67	1.79	1.83	1.75	1.59	1.38	1.18	1.01	0.92	0.96	1.12	1.40	1.72	2.04
PELICAN IS.	3.00	2.89	2.64	2.31	1.98	1.69	1.51	1.48	1.59	1.80	2.03	2.18	2.20	2.09	1.88	1.63	1.40	1.22	1.13	1.15	1.33	1.63	2.01	2.38
LEGGATT IS.	2.75	2.69	2.47	2.16	1.83	1.56	1.39	1.36	1.48	1.67	1.85	1.98	2.01	1.94	1.76	1.52	1.27	1.08	0.99	1.03	1.22	1.52	1.88	2.21
DENT ISLAND	3.66	4.05	4.01	3.52	2.78	2.11	1.59	1.22	1.05	1.21	1.62	2.10	2.55	2.89	3.01	2.76	2.24	1.70	1.30	1.06	0.98	1.18	1.69	2.35
THOMAS IS.	3.95	4.38	4.37	3.91	3.18	2.43	1.77	1.25	1.02	1.18	1.65	2.24	2.78	3.20	3.35	3.12	2.60	2.00	1.48	1.10	0.95	1.15	1.71	2.46
	0000	0100	0200	0300	0400	0500	0600	0700	0800	0900	1000	1100	1200	1300	1400	1500	1600	1700	1800	1900	2000	2100	2200	2300

EASTERN STANDARD TIME **MAY** **2017**

	0000	0100	0200	0300	0400	0500	0600	0700	0800	0900	1000	1100	1200	1300	1400	1500	1600	1700	1800	1900	2000	2100	2200	2300
MONDAY 1 MAY 2017																								
WIDEAWAKE	2.29	2.43	2.45	2.34	2.15	1.91	1.65	1.44	1.31	1.28	1.34	1.44	1.54	1.62	1.63	1.59	1.50	1.37	1.23	1.12	1.09	1.16	1.33	1.58
PELICAN IS.	2.66	2.80	2.80	2.67	2.46	2.20	1.93	1.71	1.57	1.55	1.63	1.75	1.87	1.93	1.93	1.88	1.77	1.63	1.48	1.35	1.30	1.36	1.55	1.84
LEGGATT IS.	2.47	2.62	2.64	2.51	2.29	2.02	1.76	1.55	1.44	1.43	1.51	1.63	1.73	1.81	1.82	1.75	1.63	1.47	1.32	1.21	1.18	1.27	1.47	1.75
DENT ISLAND	3.01	3.56	3.89	3.88	3.47	2.87	2.28	1.78	1.38	1.16	1.22	1.52	1.92	2.33	2.67	2.84	2.70	2.34	1.91	1.56	1.31	1.20	1.33	1.73
THOMAS IS.	3.20	3.81	4.19	4.21	3.84	3.23	2.57	1.95	1.44	1.17	1.23	1.57	2.06	2.55	2.94	3.14	3.05	2.68	2.19	1.73	1.38	1.21	1.33	1.75
TUESDAY 2 MAY 2017																								
WIDEAWAKE	1.86	2.13	2.34	2.44	2.43	2.30	2.06	1.77	1.49	1.27	1.16	1.15	1.23	1.37	1.52	1.63	1.69	1.67	1.57	1.42	1.26	1.15	1.13	1.23
PELICAN IS.	2.16	2.47	2.69	2.80	2.79	2.64	2.39	2.08	1.78	1.54	1.42	1.41	1.50	1.65	1.82	1.95	2.02	2.00	1.88	1.70	1.49	1.35	1.31	1.42
LEGGATT IS.	2.05	2.33	2.53	2.63	2.59	2.43	2.18	1.90	1.62	1.42	1.32	1.32	1.42	1.57	1.71	1.82	1.86	1.81	1.69	1.53	1.37	1.26	1.25	1.37
DENT ISLAND	2.29	2.87	3.39	3.74	3.79	3.51	3.01	2.46	1.94	1.48	1.18	1.15	1.36	1.72	2.14	2.54	2.79	2.79	2.55	2.19	1.83	1.52	1.32	1.35
THOMAS IS.	2.37	3.03	3.59	3.99	4.09	3.86	3.36	2.74	2.12	1.59	1.23	1.17	1.41	1.84	2.32	2.77	3.08	3.13	2.89	2.47	2.03	1.64	1.40	1.38
WEDNESDAY 3 MAY 2017																								
WIDEAWAKE	1.44	1.73	2.04	2.31	2.48	2.52	2.39	2.13	1.79	1.45	1.17	1.01	0.99	1.11	1.31	1.54	1.74	1.86	1.86	1.74	1.54	1.32	1.14	1.07
PELICAN IS.	1.67	2.01	2.37	2.69	2.89	2.93	2.79	2.49	2.11	1.72	1.41	1.24	1.22	1.35	1.59	1.87	2.11	2.26	2.24	2.08	1.82	1.53	1.31	1.22
LEGGATT IS.	1.61	1.92	2.24	2.50	2.66	2.68	2.53	2.26	1.93	1.59	1.31	1.15	1.15	1.29	1.50	1.73	1.92	2.04	2.02	1.87	1.66	1.45	1.26	1.17
DENT ISLAND	1.64	2.13	2.69	3.22	3.63	3.78	3.60	3.15	2.59	2.01	1.47	1.10	0.99	1.17	1.55	2.03	2.52	2.88	2.99	2.82	2.45	2.02	1.62	1.33
THOMAS IS.	1.67	2.19	2.80	3.38	3.84	4.06	3.93	3.49	2.88	2.23	1.63	1.19	1.03	1.22	1.65	2.19	2.73	3.16	3.33	3.17	2.75	2.27	1.82	1.46
THURSDAY 4 MAY 2017																								
WIDEAWAKE	1.14	1.36	1.68	2.03	2.34	2.54	2.57	2.40	2.09	1.70	1.31	1.01	0.87	0.90	1.09	1.37	1.67	1.92	2.05	2.02	1.84	1.58	1.31	1.09
PELICAN IS.	1.31	1.57	1.96	2.39	2.77	3.01	3.03	2.82	2.45	2.00	1.57	1.24	1.07	1.11	1.33	1.67	2.05	2.36	2.49	2.42	2.18	1.84	1.50	1.25
LEGGATT IS.	1.26	1.52	1.87	2.22	2.52	2.72	2.73	2.54	2.22	1.85	1.46	1.14	0.98	1.05	1.28	1.56	1.85	2.11	2.24	2.18	1.97	1.71	1.44	1.19
DENT ISLAND	1.26	1.49	1.95	2.53	3.12	3.60	3.83	3.69	3.23	2.61	1.94	1.34	0.92	0.81	1.02	1.48	2.05	2.63	3.09	3.26	3.07	2.63	2.10	1.60
THOMAS IS.	1.32	1.50	1.98	2.61	3.24	3.78	4.09	4.02	3.57	2.91	2.22	1.57	1.06	0.86	1.06	1.57	2.20	2.84	3.36	3.60	3.43	2.96	2.39	1.86
FRIDAY 5 MAY 2017																								
WIDEAWAKE	1.00	1.10	1.36	1.72	2.09	2.41	2.58	2.54	2.31	1.93	1.51	1.13	0.86	0.79	0.91	1.18	1.52	1.86	2.11	2.20	2.10	1.86	1.55	1.25
PELICAN IS.	1.15	1.26	1.57	2.02	2.50	2.90	3.10	3.03	2.73	2.29	1.81	1.37	1.07	0.97	1.11	1.44	1.88	2.31	2.60	2.68	2.51	2.19	1.80	1.44
LEGGATT IS.	1.08	1.20	1.52	1.90	2.27	2.58	2.76	2.71	2.44	2.07	1.67	1.26	0.95	0.88	1.05	1.37	1.71	2.04	2.31	2.39	2.25	1.99	1.68	1.36
DENT ISLAND	1.23	1.10	1.32	1.83	2.46	3.10	3.63	3.88	3.72	3.19	2.47	1.75	1.13	0.71	0.65	0.97	1.54	2.20	2.86	3.36	3.52	3.23	2.66	2.03
THOMAS IS.	1.41	1.18	1.33	1.85	2.53	3.21	3.80	4.14	4.05	3.53	2.81	2.08	1.40	0.87	0.71	1.02	1.64	2.36	3.06	3.63	3.85	3.59	3.02	2.38
SATURDAY 6 MAY 2017																								
WIDEAWAKE	1.03	0.99	1.14	1.44	1.82	2.19	2.46	2.55	2.42	2.11	1.70	1.28	0.94	0.76	0.79	1.02	1.37	1.74	2.08	2.28	2.28	2.10	1.80	1.47
PELICAN IS.	1.19	1.12	1.29	1.67	2.16	2.65	3.00	3.10	2.92	2.54	2.05	1.57	1.17	0.95	0.97	1.23	1.66	2.15	2.57	2.80	2.77	2.51	2.14	1.74
LEGGATT IS.	1.09	1.02	1.23	1.60	1.99	2.35	2.64	2.74	2.59	2.25	1.85	1.43	1.03	0.81	0.87	1.16	1.54	1.91	2.26	2.48	2.47	2.24	1.92	1.59
DENT ISLAND	1.47	1.07	0.95	1.23	1.80	2.49	3.15	3.68	3.90	3.64	2.98	2.19	1.46	0.87	0.54	0.60	1.05	1.73	2.46	3.15	3.64	3.68	3.25	2.55
THOMAS IS.	1.79	1.28	1.03	1.24	1.84	2.56	3.26	3.85	4.16	3.97	3.34	2.57	1.84	1.17	0.70	0.67	1.13	1.86	2.63	3.35	3.90	4.01	3.61	2.93
SUNDAY 7 MAY 2017																								
WIDEAWAKE	1.17	1.00	1.03	1.24	1.58	1.95	2.27	2.46	2.44	2.21	1.84	1.43	1.05	0.80	0.73	0.89	1.21	1.60	1.98	2.26	2.37	2.28	2.03	1.70
PELICAN IS.	1.38	1.17	1.17	1.42	1.84	2.34	2.78	3.03	3.00	2.71	2.26	1.78	1.34	1.02	0.92	1.07	1.45	1.94	2.43	2.79	2.90	2.76	2.44	2.05
LEGGATT IS.	1.25	1.02	1.05	1.34	1.74	2.12	2.44	2.65	2.64	2.37	1.98	1.57	1.17	0.84	0.75	0.97	1.36	1.76	2.13	2.44	2.57	2.45	2.15	1.81
DENT ISLAND	1.87	1.29	0.91	0.87	1.25	1.89	2.60	3.24	3.72	3.82	3.39	2.62	1.82	1.14	0.65	0.45	0.68	1.28	2.04	2.80	3.47	3.85	3.72	3.11
THOMAS IS.	2.25	1.63	1.11	0.94	1.28	1.96	2.69	3.36	3.91	4.09	3.74	3.01	2.24	1.54	0.94	0.60	0.77	1.40	2.19	2.97	3.67	4.11	4.03	3.46
MONDAY 8 MAY 2017																								
WIDEAWAKE	1.37	1.12	1.03	1.13	1.39	1.74	2.07	2.31	2.38	2.24	1.94	1.55	1.16	0.87	0.73	0.80	1.06	1.44	1.85	2.19	2.38	2.39	2.21	1.91
PELICAN IS.	1.66	1.35	1.21	1.30	1.61	2.05	2.51	2.85	2.96	2.79	2.42	1.96	1.51	1.14	0.95	0.99	1.28	1.73	2.23	2.67	2.92	2.91	2.68	2.33
LEGGATT IS.	1.46	1.15	1.01	1.16	1.51	1.90	2.23	2.48	2.58	2.43	2.09	1.68	1.29	0.94	0.74	0.82	1.16	1.59	1.99	2.34	2.57	2.57	2.35	2.02
DENT ISLAND	2.33	1.65	1.12	0.82	0.90	1.39	2.07	2.75	3.33	3.69	3.61	3.02	2.19	1.43	0.86	0.50	0.49	0.91	1.63	2.42	3.16	3.74	3.94	3.59
THOMAS IS.	2.72	2.04	1.43	0.98	0.96	1.44	2.16	2.86	3.48	3.91	3.90	3.38	2.60	1.87	1.24	0.76	0.63	1.02	1.78	2.59	3.34	3.94	4.19	3.89
TUESDAY 9 MAY 2017																								
WIDEAWAKE	1.58	1.29	1.12	1.11	1.27	1.56	1.88	2.13	2.26	2.21	1.99	1.64	1.27	0.95	0.77	0.76	0.95	1.29	1.70	2.07	2.33	2.42	2.33	2.09
PELICAN IS.	1.95	1.60	1.36	1.31	1.48	1.83	2.25	2.63	2.83	2.78	2.50	2.09	1.65	1.27	1.03	0.98	1.17	1.56	2.04	2.51	2.84	2.95	2.83	2.55
LEGGATT IS.	1.67	1.34	1.11	1.10	1.34	1.70	2.03	2.30	2.45	2.42	2.16	1.78	1.38	1.04	0.80	0.77	1.00	1.40	1.83	2.20	2.48	2.59	2.48	2.21
DENT ISLAND	2.85	2.06	1.43	0.99	0.81	1.04	1.62	2.29	2.90	3.38	3.57	3.27	2.56	1.74	1.10	0.67	0.48	0.67	1.26	2.06	2.84	3.50	3.92	3.88
THOMAS IS.	3.20	2.45	1.79	1.23	0.94	1.11	1.70	2.40	3.04	3.56	3.81	3.59	2.93	2.16	1.50	0.98	0.69	0.82	1.41	2.23	3.02	3.68	4.12	4.12
WEDNESDAY 10 MAY 2017																								
WIDEAWAKE	1.78	1.47	1.25	1.16	1.23	1.44	1.71	1.97	2.13	2.13	1.98	1.70	1.36	1.04	0.83	0.77	0.89	1.17	1.54	1.93	2.23	2.38	2.38	2.21
PELICAN IS.	2.19	1.84	1.56	1.41	1.47	1.70	2.05	2.41	2.66	2.71	2.52	2.18	1.77	1.39	1.12	1.02	1.13	1.43	1.87	2.34	2.71	2.91	2.89	2.68
LEGGATT IS.	1.87	1.54	1.27	1.16	1.26	1.53	1.85	2.12	2.29	2.33	2.17	1.85	1.48	1.13	0.88	0.79	0.92	1.24	1.66	2.05	2.36	2.53	2.53	2.35
DENT ISLAND	3.33	2.53	1.80	1.26	0.93	0.91	1.27	1.88	2.51	3.03	3.36	3.34	2.86	2.09	1.37	0.87	0.59	0.61	1.00	1.71	2.51	3.22	3.76	3.96
THOMAS IS.	3.62	2.87	2.15	1.54	1.11	1.01	1.36	1.98	2.64	3.19	3.56	3.59	3.17	2.46	1.76	1.20	0.83	0.77	1.15	1.88	2.69	3.41	3.95	4.16
THURSDAY 11 MAY 2017																								
WIDEAWAKE	1.95	1.65	1.41	1.27	1.26	1.38	1.59	1.82	1.99	2.04	1.94	1.72	1.43	1.13	0.90	0.81	0.87	1.08	1.40	1.77	2.10	2.30	2.36	2.27
PELICAN IS.	2.38	2.05	1.76	1.57	1.53	1.66	1.91	2.22	2.48	2.59	2.49	2.21	1.85	1.49	1.21	1.08	1.12	1.36	1.73	2.17	2.56	2.81	2.87	2.74
LEGGATT IS.	2.05	1.73	1.46	1.29	1.28	1.44	1.70	1.95	2.13	2.20	2.12	1.89	1.56	1.23	0.97	0.85	0.90	1.14	1.50	1.89	2.22	2.43	2.50	2.41
DENT ISLAND	3.68	3.00	2.22	1.58	1.16	0.96	1.10	1.55	2.15	2.70	3.10	3.25	3.02	2.43	1.70	1.12	0.77	0.66	0.87	1.42	2.18	2.93	3.54	3.89
THOMAS IS.	3.90	3.27	2.53	1.87	1.36	1.09	1.19	1.65	2.26	2.83	3.27	3.46	3.26	2.72	2.03	1.43	1.00	0.83	1.02	1.59	2.36	3.12	3.72	4.07
FRIDAY 12 MAY 2017																								
WIDEAWAKE	2.07	1.81	1.57	1.40	1.34	1.38	1.52	1.70	1.86	1.93	1.88	1.71	1.48	1.21	0.98	0.87	0.88	1.04	1.30	1.63	1.95	2.19	2.29	2.26
PELICAN IS.	2.50	2.21	1.95	1.75	1.65	1.70	1.86	2.09	2.32	2.45	2.41	2.21	1.90	1.58	1.31	1.15	1.16	1.32	1.63	2.01	2.39	2.67	2.80	2.74
LEGGATT IS.	2.19	1.91	1.65	1.46	1.39	1.45	1.61	1.81	1.99	2.07	2.04	1.88	1.62	1.32	1.07	0.92	0.93	1.10	1.39	1.74	2.06	2.31	2.42	2.40
DENT ISLAND	3.85	3.38	2.66	1.96	1.45	1.14	1.09	1.34	1.83	2.37	2.82	3.08	3.05	2.67	2.05	1.43	1.00	0.80	0.87	1.24	1.88	2.61	3.27	3.72
THOMAS IS.	4.02	3.57	2.90	2.22	1.65	1.27	1.19	1.45	1.95	2.50	2.96	3.25	3.23	2.87	2.29	1.70	1.22	0.95	0.99	1.39	2.06	2.80	3.45	3.89
	0000	0100	0200	0300	0400	0500	0600	0700	0800	0900	1000	1100	1200	1300	1400	1500	1600	1700	1800	1900	2000	2100	2200	2300

EASTERN STANDARD TIME **MAY** **2017**

	0000	0100	0200	0300	0400	0500	0600	0700	0800	0900	1000	1100	1200	1300	1400	1500	1600	1700	1800	1900	2000	2100	2200	2300
SATURDAY 13 MAY 2017																								
WIDEAWAKE	2.13	1.93	1.72	1.54	1.45	1.44	1.51	1.62	1.75	1.83	1.80	1.68	1.50	1.28	1.08	0.94	0.93	1.03	1.24	1.51	1.80	2.04	2.18	2.21
PELICAN IS.	2.56	2.33	2.10	1.91	1.80	1.79	1.86	2.01	2.18	2.31	2.31	2.17	1.93	1.65	1.41	1.25	1.23	1.33	1.56	1.87	2.21	2.50	2.67	2.68
LEGGATT IS.	2.26	2.05	1.82	1.63	1.52	1.52	1.60	1.73	1.86	1.94	1.94	1.83	1.64	1.40	1.18	1.02	0.99	1.10	1.33	1.61	1.91	2.16	2.31	2.35
DENT ISLAND	3.86	3.62	3.06	2.38	1.80	1.40	1.22	1.28	1.60	2.05	2.51	2.84	2.96	2.79	2.34	1.78	1.30	1.02	0.96	1.18	1.65	2.29	2.94	3.47
THOMAS IS.	4.01	3.75	3.20	2.56	1.98	1.52	1.30	1.38	1.73	2.19	2.64	2.99	3.11	2.93	2.49	1.96	1.49	1.16	1.06	1.29	1.82	2.49	3.13	3.64
SUNDAY 14 MAY 2017																								
WIDEAWAKE	2.14	2.00	1.84	1.69	1.58	1.53	1.54	1.59	1.67	1.72	1.72	1.64	1.50	1.33	1.17	1.05	1.00	1.06	1.20	1.41	1.65	1.88	2.05	2.12
PELICAN IS.	2.58	2.40	2.21	2.06	1.96	1.92	1.93	1.99	2.08	2.16	2.18	2.10	1.93	1.71	1.51	1.38	1.33	1.39	1.54	1.76	2.03	2.29	2.49	2.57
LEGGATT IS.	2.28	2.14	1.97	1.80	1.68	1.63	1.64	1.70	1.77	1.83	1.84	1.77	1.64	1.47	1.28	1.14	1.09	1.14	1.30	1.52	1.77	2.00	2.18	2.26
DENT ISLAND	3.75	3.71	3.34	2.77	2.19	1.74	1.45	1.36	1.50	1.81	2.20	2.56	2.78	2.78	2.53	2.09	1.64	1.30	1.15	1.22	1.52	2.02	2.60	3.14
THOMAS IS.	3.90	3.82	3.43	2.87	2.31	1.84	1.51	1.42	1.60	1.96	2.35	2.69	2.91	2.90	2.63	2.20	1.77	1.43	1.25	1.29	1.63	2.19	2.80	3.32
MONDAY 15 MAY 2017																								
WIDEAWAKE	2.11	2.04	1.93	1.82	1.72	1.65	1.62	1.61	1.62	1.63	1.63	1.58	1.48	1.37	1.25	1.16	1.12	1.13	1.22	1.36	1.53	1.72	1.88	1.99
PELICAN IS.	2.54	2.43	2.30	2.20	2.12	2.07	2.04	2.03	2.02	2.04	2.04	1.99	1.88	1.74	1.60	1.51	1.47	1.50	1.59	1.72	1.88	2.08	2.26	2.39
LEGGATT IS.	2.26	2.19	2.08	1.95	1.84	1.77	1.73	1.72	1.72	1.74	1.73	1.70	1.62	1.51	1.38	1.27	1.21	1.23	1.31	1.46	1.65	1.85	2.02	2.13
DENT ISLAND	3.52	3.65	3.49	3.09	2.58	2.11	1.75	1.55	1.52	1.66	1.94	2.25	2.52	2.66	2.60	2.34	1.97	1.63	1.41	1.36	1.49	1.81	2.27	2.76
THOMAS IS.	3.67	3.77	3.57	3.14	2.63	2.18	1.81	1.58	1.57	1.77	2.09	2.39	2.64	2.77	2.70	2.42	2.07	1.74	1.52	1.43	1.56	1.92	2.44	2.95
TUESDAY 16 MAY 2017																								
WIDEAWAKE	2.03	2.03	1.99	1.93	1.86	1.80	1.73	1.66	1.61	1.56	1.53	1.49	1.44	1.38	1.32	1.27	1.25	1.25	1.28	1.35	1.45	1.57	1.71	1.83
PELICAN IS.	2.43	2.41	2.36	2.31	2.27	2.24	2.19	2.12	2.03	1.96	1.90	1.85	1.79	1.73	1.67	1.63	1.63	1.65	1.69	1.74	1.80	1.90	2.03	2.16
LEGGATT IS.	2.19	2.19	2.15	2.07	1.99	1.92	1.85	1.77	1.72	1.67	1.64	1.61	1.57	1.53	1.47	1.41	1.36	1.35	1.38	1.45	1.55	1.69	1.84	1.97
DENT ISLAND	3.18	3.45	3.49	3.29	2.91	2.49	2.11	1.82	1.65	1.62	1.74	1.96	2.21	2.43	2.53	2.47	2.26	1.98	1.73	1.58	1.56	1.69	1.98	2.37
THOMAS IS.	3.35	3.58	3.59	3.36	2.96	2.53	2.15	1.85	1.66	1.66	1.84	2.09	2.34	2.53	2.63	2.58	2.37	2.09	1.85	1.68	1.63	1.75	2.08	2.52
WEDNESDAY 17 MAY 2017																								
WIDEAWAKE	1.91	1.98	2.01	2.02	2.00	1.94	1.86	1.75	1.63	1.52	1.44	1.39	1.36	1.35	1.37	1.38	1.39	1.40	1.40	1.41	1.42	1.46	1.54	1.64
PELICAN IS.	2.27	2.33	2.37	2.39	2.40	2.39	2.35	2.24	2.09	1.93	1.79	1.71	1.67	1.66	1.69	1.73	1.78	1.82	1.83	1.82	1.80	1.79	1.83	1.92
LEGGATT IS.	2.07	2.15	2.18	2.17	2.13	2.06	1.98	1.87	1.74	1.64	1.56	1.51	1.49	1.50	1.52	1.53	1.51	1.50	1.50	1.50	1.52	1.57	1.66	1.78
DENT ISLAND	2.78	3.12	3.33	3.35	3.17	2.85	2.48	2.14	1.86	1.67	1.62	1.70	1.89	2.13	2.34	2.47	2.46	2.32	2.09	1.87	1.72	1.68	1.77	2.00
THOMAS IS.	2.94	3.26	3.45	3.46	3.26	2.91	2.53	2.19	1.89	1.69	1.65	1.78	1.99	2.22	2.43	2.59	2.61	2.46	2.24	2.02	1.86	1.76	1.82	2.07
THURSDAY 18 MAY 2017																								
WIDEAWAKE	1.76	1.88	1.99	2.07	2.11	2.09	2.01	1.87	1.69	1.51	1.36	1.28	1.25	1.29	1.37	1.46	1.53	1.57	1.56	1.52	1.46	1.41	1.40	1.46
PELICAN IS.	2.05	2.19	2.32	2.43	2.51	2.53	2.49	2.38	2.18	1.95	1.73	1.58	1.52	1.55	1.65	1.79	1.91	1.99	2.01	1.96	1.86	1.75	1.68	1.70
LEGGATT IS.	1.91	2.04	2.16	2.23	2.24	2.20	2.12	1.98	1.81	1.63	1.49	1.40	1.39	1.44	1.53	1.61	1.67	1.68	1.66	1.61	1.55	1.51	1.51	1.58
DENT ISLAND	2.34	2.71	3.03	3.24	3.29	3.15	2.86	2.49	2.13	1.81	1.58	1.49	1.57	1.77	2.05	2.33	2.53	2.59	2.48	2.25	1.99	1.78	1.68	1.71
THOMAS IS.	2.45	2.82	3.14	3.36	3.43	3.29	2.97	2.60	2.22	1.87	1.60	1.50	1.61	1.84	2.12	2.42	2.68	2.79	2.69	2.46	2.20	1.96	1.77	1.73
FRIDAY 19 MAY 2017																								
WIDEAWAKE	1.57	1.73	1.91	2.07	2.19	2.22	2.15	2.00	1.78	1.53	1.31	1.16	1.12	1.18	1.32	1.49	1.65	1.75	1.76	1.69	1.57	1.43	1.32	1.29
PELICAN IS.	1.81	1.99	2.21	2.42	2.58	2.66	2.64	2.51	2.28	2.00	1.70	1.47	1.37	1.40	1.56	1.78	2.01	2.17	2.22	2.15	1.99	1.79	1.62	1.53
LEGGATT IS.	1.71	1.89	2.08	2.23	2.32	2.33	2.26	2.11	1.90	1.66	1.45	1.29	1.25	1.32	1.47	1.64	1.79	1.87	1.87	1.78	1.65	1.52	1.42	1.39
DENT ISLAND	1.89	2.22	2.61	2.97	3.23	3.32	3.21	2.89	2.46	2.02	1.63	1.37	1.27	1.38	1.67	2.06	2.43	2.71	2.82	2.70	2.40	2.04	1.73	1.55
THOMAS IS.	1.92	2.28	2.68	3.07	3.38	3.53	3.42	3.08	2.64	2.18	1.73	1.39	1.26	1.39	1.70	2.11	2.55	2.92	3.08	2.98	2.68	2.31	1.94	1.64
SATURDAY 20 MAY 2017																								
WIDEAWAKE	1.37	1.54	1.77	2.01	2.22	2.33	2.31	2.15	1.89	1.59	1.29	1.06	0.97	1.02	1.20	1.45	1.71	1.91	1.99	1.92	1.75	1.53	1.32	1.18
PELICAN IS.	1.57	1.74	2.02	2.33	2.60	2.77	2.79	2.66	2.40	2.06	1.70	1.39	1.21	1.20	1.39	1.69	2.04	2.32	2.46	2.41	2.20	1.93	1.65	1.44
LEGGATT IS.	1.47	1.67	1.93	2.17	2.35	2.44	2.41	2.26	2.01	1.72	1.44	1.20	1.08	1.14	1.35	1.60	1.84	2.02	2.09	2.03	1.85	1.63	1.43	1.28
DENT ISLAND	1.53	1.72	2.09	2.55	2.98	3.30	3.42	3.29	2.89	2.34	1.79	1.35	1.07	1.02	1.23	1.65	2.16	2.64	2.99	3.11	2.92	2.49	1.99	1.58
THOMAS IS.	1.53	1.69	2.09	2.59	3.08	3.49	3.69	3.57	3.16	2.60	2.02	1.49	1.10	0.98	1.20	1.66	2.23	2.80	3.25	3.44	3.26	2.83	2.31	1.82
SUNDAY 21 MAY 2017																								
WIDEAWAKE	1.16	1.30	1.57	1.88	2.17	2.38	2.44	2.32	2.05	1.68	1.31	0.99	0.81	0.82	1.01	1.33	1.68	2.00	2.19	2.20	2.03	1.75	1.44	1.17
PELICAN IS.	1.36	1.46	1.74	2.12	2.51	2.81	2.94	2.85	2.56	2.16	1.74	1.35	1.06	0.98	1.13	1.49	1.95	2.38	2.67	2.72	2.53	2.19	1.81	1.47
LEGGATT IS.	1.25	1.39	1.69	2.03	2.30	2.48	2.54	2.43	2.16	1.82	1.47	1.15	0.93	0.91	1.12	1.46	1.81	2.10	2.29	2.31	2.13	1.85	1.55	1.29
DENT ISLAND	1.34	1.31	1.54	2.00	2.56	3.06	3.41	3.54	3.33	2.79	2.10	1.47	1.01	0.76	0.79	1.15	1.74	2.37	2.93	3.33	3.42	3.10	2.48	1.85
THOMAS IS.	1.43	1.27	1.46	1.96	2.59	3.18	3.65	3.87	3.69	3.14	2.44	1.76	1.19	0.79	0.74	1.10	1.75	2.47	3.13	3.63	3.79	3.48	2.87	2.22
MONDAY 22 MAY 2017																								
WIDEAWAKE	1.03	1.07	1.30	1.65	2.02	2.33	2.51	2.48	2.24	1.85	1.40	1.00	0.70	0.60	0.75	1.09	1.53	1.97	2.31	2.46	2.37	2.08	1.69	1.31
PELICAN IS.	1.24	1.20	1.41	1.80	2.29	2.73	3.01	3.04	2.79	2.35	1.85	1.36	0.97	0.76	0.83	1.17	1.70	2.28	2.75	2.99	2.91	2.57	2.12	1.66
LEGGATT IS.	1.11	1.12	1.38	1.77	2.16	2.44	2.61	2.60	2.37	1.98	1.56	1.17	0.84	0.68	0.81	1.19	1.65	2.06	2.39	2.55	2.48	2.18	1.80	1.43
DENT ISLAND	1.38	1.11	1.10	1.41	1.98	2.62	3.16	3.52	3.62	3.29	2.59	1.77	1.12	0.69	0.51	0.66	1.18	1.92	2.65	3.27	3.68	3.68	3.19	2.40
THOMAS IS.	1.64	1.19	1.02	1.28	1.92	2.66	3.31	3.81	3.99	3.70	2.99	2.18	1.46	0.88	0.51	0.58	1.14	1.97	2.79	3.51	4.02	4.08	3.60	2.83
TUESDAY 23 MAY 2017																								
WIDEAWAKE	1.02	0.90	1.01	1.34	1.75	2.16	2.47	2.58	2.44	2.07	1.58	1.09	0.69	0.45	0.48	0.77	1.25	1.78	2.27	2.60	2.67	2.47	2.07	1.61
PELICAN IS.	1.27	1.06	1.09	1.41	1.91	2.47	2.92	3.13	3.02	2.62	2.06	1.49	0.99	0.64	0.55	0.79	1.31	1.98	2.63	3.10	3.24	3.03	2.56	2.02
LEGGATT IS.	1.12	0.95	1.05	1.42	1.89	2.29	2.56	2.69	2.58	2.22	1.74	1.26	0.85	0.55	0.51	0.82	1.34	1.88	2.34	2.67	2.78	2.59	2.18	1.73
DENT ISLAND	1.68	1.18	0.92	0.95	1.34	2.01	2.70	3.24	3.60	3.62	3.15	2.30	1.43	0.81	0.45	0.35	0.63	1.32	2.17	2.97	3.62	4.00	3.87	3.18
THOMAS IS.	2.08	1.45	0.95	0.81	1.20	1.97	2.76	3.43	3.92	4.03	3.59	2.74	1.87	1.16	0.60	0.30	0.54	1.31	2.27	3.15	3.90	4.37	4.28	3.61
WEDNESDAY 24 MAY 2017																								
WIDEAWAKE	1.19	0.89	0.82	1.01	1.40	1.86	2.27	2.53	2.55	2.30	1.85	1.31	0.81	0.44	0.30	0.45	0.87	1.44	2.03	2.53	2.81	2.80	2.50	2.04
PELICAN IS.	1.50	1.10	0.92	1.05	1.46	2.04	2.62	3.04	3.15	2.89	2.37	1.74	1.14	0.66	0.39	0.45	0.85	1.52	2.28	2.95	3.36	3.39	3.05	2.51
LEGGATT IS.	1.31	0.98	0.85	1.05	1.50	1.99	2.38	2.63	2.69	2.46	2.00	1.47	0.97	0.56	0.34	0.46	0.91	1.53	2.11	2.60	2.90	2.92	2.63	2.16
DENT ISLAND	2.27	1.53	1.04	0.79	0.86	1.35	2.07	2.74	3.27	3.61	3.55	2.93	1.99	1.15	0.61	0.31	0.30	0.73	1.55	2.46	3.28	3.93	4.25	3.95
THOMAS IS.	2.72	1.93	1.26	0.76	0.69	1.22	2.06	2.85	3.51	3.97	3.98	3.38	2.44	1.58	0.90	0.38	0.20	0.65	1.58	2.61	3.51	4.26	4.64	4.37
	0000	0100	0200	0300	0400	0500	0600	0700	0800	0900	1000	1100	1200	1300	1400	1500	1600	1700	1800	1900	2000	2100	2200	2300

EASTERN STANDARD TIME **MAY** **2017**

	0000	0100	0200	0300	0400	0500	0600	0700	0800	0900	1000	1100	1200	1300	1400	1500	1600	1700	1800	1900	2000	2100	2200	2300
	THURSDAY 25 MAY 2017																							
WIDEAWAKE	1.53	1.10	0.83	0.81	1.05	1.47	1.92	2.30	2.50	2.44	2.11	1.61	1.06	0.60	0.29	0.25	0.50	1.00	1.63	2.24	2.71	2.93	2.84	2.49
PELICAN IS.	1.91	1.37	0.98	0.86	1.07	1.55	2.16	2.71	3.05	3.04	2.67	2.08	1.44	0.86	0.44	0.28	0.48	1.01	1.75	2.54	3.18	3.50	3.42	3.01
LEGGATT IS.	1.66	1.21	0.89	0.83	1.12	1.59	2.06	2.42	2.63	2.60	2.28	1.76	1.22	0.73	0.37	0.26	0.51	1.07	1.72	2.32	2.80	3.05	2.98	2.63
DENT ISLAND	3.10	2.15	1.43	0.96	0.72	0.84	1.38	2.11	2.75	3.26	3.56	3.39	2.66	1.71	0.97	0.51	0.28	0.37	0.92	1.82	2.75	3.56	4.18	4.38
THOMAS IS.	3.54	2.60	1.80	1.10	0.62	0.67	1.30	2.15	2.91	3.55	3.95	3.83	3.10	2.14	1.34	0.71	0.25	0.23	0.87	1.90	2.93	3.84	4.55	4.80
	FRIDAY 26 MAY 2017																							
WIDEAWAKE	2.00	1.49	1.07	0.83	0.85	1.11	1.51	1.93	2.26	2.39	2.26	1.90	1.40	0.89	0.49	0.26	0.30	0.62	1.16	1.78	2.36	2.78	2.94	2.81
PELICAN IS.	2.43	1.83	1.29	0.94	0.89	1.15	1.65	2.22	2.71	2.94	2.82	2.40	1.81	1.21	0.70	0.37	0.32	0.62	1.21	1.97	2.71	3.27	3.49	3.35
LEGGATT IS.	2.13	1.62	1.17	0.88	0.89	1.20	1.65	2.08	2.39	2.54	2.43	2.06	1.55	1.03	0.58	0.31	0.31	0.65	1.24	1.88	2.46	2.90	3.08	2.96
DENT ISLAND	3.92	2.99	2.07	1.40	0.94	0.71	0.88	1.44	2.12	2.72	3.20	3.44	3.17	2.40	1.53	0.90	0.52	0.35	0.54	1.18	2.10	3.00	3.78	4.33
THOMAS IS.	4.35	3.42	2.48	1.68	0.97	0.56	0.72	1.40	2.22	2.94	3.55	3.87	3.61	2.81	1.91	1.17	0.59	0.23	0.39	1.15	2.21	3.22	4.10	4.73
	SATURDAY 27 MAY 2017																							
WIDEAWAKE	2.45	1.97	1.49	1.10	0.89	0.92	1.16	1.52	1.88	2.13	2.21	2.05	1.70	1.26	0.83	0.50	0.35	0.44	0.78	1.29	1.87	2.39	2.75	2.87
PELICAN IS.	2.92	2.36	1.79	1.30	1.01	1.00	1.26	1.72	2.21	2.59	2.72	2.55	2.13	1.60	1.09	0.68	0.45	0.49	0.83	1.41	2.11	2.77	3.23	3.38
LEGGATT IS.	2.60	2.11	1.62	1.20	0.96	1.00	1.28	1.67	2.03	2.29	2.37	2.22	1.86	1.39	0.94	0.57	0.39	0.47	0.84	1.39	1.99	2.52	2.89	3.02
DENT ISLAND	4.39	3.81	2.88	2.03	1.41	0.96	0.75	0.95	1.49	2.11	2.66	3.12	3.28	2.94	2.20	1.45	0.93	0.62	0.51	0.77	1.46	2.34	3.18	3.89
THOMAS IS.	4.81	4.23	3.30	2.39	1.59	0.91	0.58	0.83	1.50	2.26	2.94	3.50	3.72	3.36	2.59	1.77	1.10	0.58	0.35	0.64	1.45	2.47	3.44	4.25
	SUNDAY 28 MAY 2017																							
WIDEAWAKE	2.73	2.40	1.98	1.55	1.20	1.00	1.01	1.19	1.48	1.76	1.95	1.99	1.85	1.56	1.21	0.87	0.62	0.52	0.63	0.94	1.39	1.89	2.33	2.63
PELICAN IS.	3.21	2.82	2.33	1.82	1.39	1.14	1.14	1.36	1.73	2.12	2.39	2.45	2.27	1.92	1.51	1.11	0.80	0.65	0.72	1.04	1.55	2.16	2.71	3.08
LEGGATT IS.	2.89	2.55	2.11	1.67	1.30	1.10	1.12	1.34	1.64	1.93	2.12	2.15	2.01	1.71	1.33	0.97	0.69	0.58	0.69	1.02	1.51	2.03	2.48	2.79
DENT ISLAND	4.34	4.28	3.65	2.79	2.04	1.46	1.02	0.83	1.04	1.52	2.07	2.58	2.99	3.10	2.74	2.09	1.47	1.05	0.78	0.73	1.04	1.70	2.51	3.26
THOMAS IS.	4.75	4.70	4.07	3.18	2.32	1.54	0.92	0.68	0.95	1.57	2.26	2.90	3.39	3.52	3.15	2.46	1.74	1.14	0.70	0.57	0.93	1.71	2.65	3.53
	MONDAY 29 MAY 2017																							
WIDEAWAKE	2.73	2.63	2.36	2.01	1.64	1.32	1.11	1.08	1.19	1.39	1.60	1.75	1.79	1.70	1.50	1.25	1.01	0.82	0.74	0.82	1.07	1.43	1.83	2.20
PELICAN IS.	3.19	3.06	2.75	2.34	1.91	1.54	1.30	1.26	1.41	1.67	1.95	2.15	2.19	2.07	1.83	1.54	1.25	1.02	0.90	0.96	1.21	1.62	2.11	2.57
LEGGATT IS.	2.90	2.79	2.52	2.15	1.76	1.44	1.24	1.21	1.35	1.56	1.77	1.91	1.95	1.86	1.64	1.37	1.11	0.91	0.83	0.91	1.17	1.57	1.99	2.36
DENT ISLAND	3.89	4.23	4.10	3.50	2.74	2.07	1.52	1.10	0.93	1.10	1.52	2.01	2.47	2.84	2.92	2.62	2.08	1.59	1.23	1.00	0.98	1.27	1.86	2.57
THOMAS IS.	4.24	4.63	4.50	3.90	3.10	2.29	1.56	1.00	0.80	1.05	1.59	2.21	2.80	3.24	3.34	3.02	2.44	1.83	1.30	0.93	0.86	1.20	1.88	2.70
	TUESDAY 30 MAY 2017																							
WIDEAWAKE	2.47	2.59	2.54	2.35	2.06	1.73	1.42	1.20	1.10	1.14	1.26	1.42	1.56	1.64	1.63	1.53	1.38	1.21	1.05	0.96	0.99	1.16	1.42	1.74
PELICAN IS.	2.89	3.01	2.94	2.72	2.40	2.03	1.68	1.43	1.33	1.38	1.55	1.76	1.92	2.00	1.97	1.86	1.68	1.47	1.27	1.14	1.14	1.31	1.63	2.02
LEGGATT IS.	2.63	2.75	2.70	2.50	2.20	1.87	1.57	1.34	1.26	1.31	1.44	1.60	1.73	1.80	1.78	1.68	1.51	1.33	1.17	1.08	1.11	1.28	1.56	1.90
DENT ISLAND	3.23	3.77	4.04	3.89	3.38	2.73	2.13	1.60	1.18	0.99	1.12	1.47	1.91	2.35	2.70	2.81	2.59	2.18	1.78	1.46	1.23	1.19	1.43	1.92
THOMAS IS.	3.48	4.10	4.40	4.28	3.77	3.06	2.32	1.63	1.12	0.92	1.10	1.55	2.12	2.67	3.08	3.21	3.00	2.55	2.02	1.54	1.21	1.13	1.38	1.94
	WEDNESDAY 31 MAY 2017																							
WIDEAWAKE	2.06	2.31	2.46	2.46	2.34	2.11	1.80	1.48	1.23	1.08	1.05	1.13	1.27	1.43	1.57	1.64	1.63	1.56	1.42	1.27	1.15	1.12	1.20	1.38
PELICAN IS.	2.41	2.71	2.88	2.88	2.74	2.47	2.12	1.76	1.47	1.31	1.30	1.41	1.59	1.78	1.93	2.01	2.00	1.89	1.71	1.50	1.32	1.26	1.36	1.59
LEGGATT IS.	2.22	2.48	2.62	2.63	2.49	2.26	1.95	1.64	1.39	1.24	1.22	1.30	1.45	1.60	1.73	1.80	1.79	1.70	1.56	1.40	1.28	1.24	1.32	1.52
DENT ISLAND	2.51	3.10	3.57	3.82	3.72	3.31	2.74	2.17	1.64	1.21	1.00	1.08	1.38	1.80	2.24	2.62	2.79	2.68	2.37	2.01	1.68	1.42	1.32	1.47
THOMAS IS.	2.63	3.31	3.86	4.15	4.09	3.68	3.06	2.37	1.72	1.21	0.98	1.08	1.47	2.00	2.53	2.97	3.18	3.10	2.74	2.27	1.82	1.48	1.33	1.47
	0000	0100	0200	0300	0400	0500	0600	0700	0800	0900	1000	1100	1200	1300	1400	1500	1600	1700	1800	1900	2000	2100	2200	2300

EASTERN STANDARD TIME **JUNE** **2017**

	0000	0100	0200	0300	0400	0500	0600	0700	0800	0900	1000	1100	1200	1300	1400	1500	1600	1700	1800	1900	2000	2100	2200	2300
THURSDAY 1 JUNE 2017																								
WIDEAWAKE	1.64	1.93	2.19	2.37	2.42	2.33	2.11	1.80	1.47	1.19	1.00	0.95	1.02	1.18	1.39	1.59	1.73	1.79	1.74	1.61	1.43	1.27	1.19	1.20
PELICAN IS.	1.93	2.29	2.61	2.81	2.87	2.76	2.49	2.13	1.75	1.43	1.24	1.20	1.30	1.50	1.75	1.99	2.15	2.20	2.11	1.90	1.65	1.44	1.33	1.37
LEGGATT IS.	1.80	2.10	2.35	2.53	2.58	2.49	2.27	1.97	1.64	1.36	1.16	1.11	1.18	1.36	1.56	1.76	1.91	1.97	1.91	1.76	1.58	1.41	1.30	1.31
DENT ISLAND	1.86	2.38	2.91	3.37	3.64	3.60	3.26	2.74	2.18	1.63	1.17	0.93	0.98	1.28	1.71	2.20	2.64	2.89	2.86	2.60	2.23	1.85	1.53	1.35
THOMAS IS.	1.88	2.48	3.09	3.61	3.94	3.96	3.64	3.07	2.40	1.76	1.25	0.97	1.01	1.36	1.89	2.46	2.96	3.27	3.28	2.98	2.53	2.05	1.66	1.42
FRIDAY 2 JUNE 2017																								
WIDEAWAKE	1.34	1.58	1.86	2.12	2.31	2.38	2.29	2.06	1.73	1.39	1.09	0.90	0.86	0.97	1.18	1.44	1.69	1.88	1.96	1.90	1.74	1.53	1.33	1.21
PELICAN IS.	1.56	1.87	2.24	2.57	2.80	2.87	2.74	2.45	2.05	1.65	1.32	1.13	1.10	1.24	1.51	1.83	2.14	2.35	2.40	2.27	2.03	1.74	1.50	1.36
LEGGATT IS.	1.47	1.73	2.02	2.28	2.48	2.55	2.46	2.22	1.90	1.56	1.25	1.04	1.00	1.13	1.35	1.61	1.87	2.07	2.15	2.07	1.89	1.67	1.46	1.30
DENT ISLAND	1.41	1.74	2.22	2.74	3.21	3.52	3.53	3.22	2.70	2.10	1.51	1.04	0.79	0.86	1.20	1.70	2.26	2.76	3.08	3.09	2.82	2.38	1.92	1.52
THOMAS IS.	1.44	1.76	2.29	2.89	3.42	3.79	3.88	3.61	3.04	2.37	1.73	1.20	0.89	0.92	1.29	1.87	2.49	3.06	3.44	3.49	3.20	2.71	2.19	1.73
SATURDAY 3 JUNE 2017																								
WIDEAWAKE	1.20	1.32	1.56	1.84	2.10	2.28	2.32	2.19	1.93	1.58	1.24	0.95	0.80	0.82	0.99	1.27	1.58	1.86	2.05	2.10	2.00	1.79	1.55	1.33
PELICAN IS.	1.38	1.57	1.88	2.25	2.59	2.81	2.84	2.66	2.31	1.89	1.49	1.18	1.03	1.07	1.28	1.62	2.01	2.35	2.55	2.55	2.37	2.08	1.78	1.52
LEGGATT IS.	1.28	1.44	1.71	2.00	2.26	2.45	2.51	2.37	2.09	1.75	1.41	1.09	0.91	0.94	1.14	1.43	1.74	2.03	2.25	2.29	2.16	1.94	1.69	1.44
DENT ISLAND	1.28	1.30	1.61	2.10	2.63	3.12	3.45	3.48	3.15	2.57	1.91	1.31	0.85	0.64	0.78	1.21	1.80	2.42	2.98	3.32	3.31	2.95	2.42	1.88
THOMAS IS.	1.41	1.35	1.63	2.16	2.77	3.32	3.71	3.82	3.53	2.93	2.24	1.60	1.08	0.78	0.85	1.31	1.96	2.64	3.25	3.66	3.69	3.33	2.77	2.20
SUNDAY 4 JUNE 2017																								
WIDEAWAKE	1.20	1.20	1.35	1.59	1.87	2.10	2.24	2.22	2.04	1.73	1.38	1.05	0.82	0.74	0.85	1.10	1.43	1.77	2.05	2.20	2.19	2.03	1.78	1.52
PELICAN IS.	1.38	1.41	1.61	1.94	2.31	2.63	2.80	2.76	2.49	2.10	1.68	1.31	1.06	0.98	1.10	1.40	1.81	2.23	2.56	2.71	2.63	2.40	2.09	1.77
LEGGATT IS.	1.26	1.26	1.46	1.75	2.02	2.27	2.43	2.42	2.22	1.89	1.55	1.21	0.92	0.82	0.95	1.25	1.58	1.92	2.23	2.40	2.37	2.17	1.92	1.64
DENT ISLAND	1.43	1.16	1.19	1.53	2.05	2.61	3.10	3.42	3.40	2.99	2.33	1.64	1.06	0.66	0.54	0.79	1.34	2.02	2.69	3.26	3.57	3.46	2.97	2.34
THOMAS IS.	1.70	1.32	1.24	1.55	2.13	2.74	3.28	3.67	3.74	3.38	2.72	2.02	1.41	0.92	0.69	0.88	1.46	2.18	2.89	3.50	3.87	3.81	3.33	2.70
MONDAY 5 JUNE 2017																								
WIDEAWAKE	1.30	1.18	1.23	1.41	1.66	1.91	2.10	2.17	2.07	1.83	1.49	1.16	0.88	0.73	0.75	0.96	1.28	1.65	1.98	2.22	2.30	2.20	1.98	1.71
PELICAN IS.	1.52	1.40	1.46	1.70	2.04	2.39	2.66	2.74	2.60	2.27	1.86	1.46	1.14	0.97	0.99	1.22	1.61	2.05	2.46	2.74	2.80	2.65	2.37	2.05
LEGGATT IS.	1.37	1.22	1.29	1.53	1.81	2.07	2.28	2.38	2.28	2.00	1.66	1.31	0.99	0.79	0.81	1.05	1.41	1.78	2.12	2.40	2.49	2.37	2.12	1.83
DENT ISLAND	1.75	1.29	1.04	1.13	1.54	2.10	2.66	3.12	3.38	3.26	2.73	2.01	1.34	0.82	0.51	0.53	0.94	1.61	2.34	3.02	3.56	3.75	3.47	2.85
THOMAS IS.	2.10	1.57	1.20	1.18	1.58	2.19	2.79	3.30	3.63	3.60	3.12	2.41	1.74	1.19	0.77	0.68	1.04	1.74	2.50	3.20	3.77	4.02	3.80	3.20
TUESDAY 6 JUNE 2017																								
WIDEAWAKE	1.44	1.25	1.19	1.29	1.49	1.74	1.95	2.08	2.05	1.88	1.58	1.25	0.95	0.75	0.71	0.85	1.14	1.51	1.88	2.17	2.33	2.32	2.15	1.89
PELICAN IS.	1.74	1.51	1.43	1.54	1.81	2.15	2.46	2.64	2.62	2.38	2.01	1.61	1.26	1.01	0.95	1.09	1.42	1.86	2.31	2.68	2.85	2.81	2.60	2.30
LEGGATT IS.	1.54	1.29	1.22	1.36	1.62	1.88	2.11	2.27	2.27	2.07	1.75	1.40	1.07	0.82	0.74	0.89	1.23	1.62	1.99	2.32	2.51	2.50	2.30	2.02
DENT ISLAND	2.16	1.58	1.15	0.97	1.16	1.64	2.22	2.75	3.16	3.31	3.03	2.39	1.65	1.05	0.63	0.47	0.66	1.22	1.97	2.72	3.38	3.81	3.82	3.35
THOMAS IS.	2.53	1.92	1.40	1.10	1.20	1.69	2.31	2.87	3.33	3.56	3.37	2.78	2.07	1.46	0.97	0.69	0.79	1.34	2.11	2.87	3.53	3.99	4.06	3.65
WEDNESDAY 7 JUNE 2017																								
WIDEAWAKE	1.60	1.36	1.23	1.23	1.37	1.59	1.81	1.96	2.00	1.88	1.64	1.33	1.02	0.79	0.70	0.77	1.01	1.37	1.75	2.09	2.31	2.37	2.27	2.05
PELICAN IS.	1.97	1.68	1.50	1.49	1.65	1.94	2.25	2.50	2.57	2.43	2.12	1.74	1.37	1.09	0.95	1.01	1.27	1.68	2.14	2.56	2.83	2.89	2.75	2.49
LEGGATT IS.	1.71	1.43	1.25	1.26	1.46	1.72	1.95	2.13	2.20	2.10	1.83	1.48	1.15	0.88	0.73	0.79	1.06	1.45	1.85	2.20	2.45	2.54	2.43	2.18
DENT ISLAND	2.62	1.93	1.39	1.03	0.97	1.27	1.81	2.38	2.86	3.18	3.17	2.73	2.02	1.33	0.83	0.55	0.54	0.92	1.61	2.40	3.13	3.70	3.95	3.73
THOMAS IS.	2.97	2.29	1.70	1.24	1.07	1.32	1.87	2.46	2.97	3.35	3.41	3.06	2.40	1.73	1.19	0.81	0.72	1.04	1.73	2.53	3.26	3.84	4.12	3.96
THURSDAY 8 JUNE 2017																								
WIDEAWAKE	1.76	1.50	1.31	1.24	1.30	1.47	1.68	1.85	1.93	1.87	1.68	1.40	1.10	0.84	0.71	0.73	0.91	1.23	1.61	1.98	2.25	2.37	2.33	2.16
PELICAN IS.	2.18	1.87	1.62	1.52	1.58	1.79	2.08	2.34	2.48	2.43	2.19	1.84	1.48	1.17	0.98	0.97	1.17	1.53	1.98	2.42	2.75	2.89	2.83	2.63
LEGGATT IS.	1.88	1.58	1.35	1.27	1.36	1.57	1.80	2.00	2.10	2.07	1.88	1.56	1.23	0.94	0.76	0.75	0.94	1.29	1.69	2.07	2.36	2.52	2.49	2.31
DENT ISLAND	3.10	2.35	1.70	1.23	0.98	1.06	1.47	2.02	2.55	2.96	3.15	2.96	2.38	1.67	1.08	0.70	0.57	0.75	1.30	2.07	2.85	3.51	3.93	3.95
THOMAS IS.	3.40	2.69	2.03	1.47	1.12	1.12	1.51	2.07	2.62	3.07	3.31	3.19	2.70	2.04	1.43	0.98	0.75	0.88	1.41	2.18	2.96	3.62	4.05	4.11
FRIDAY 9 JUNE 2017																								
WIDEAWAKE	1.91	1.63	1.41	1.29	1.29	1.40	1.57	1.75	1.85	1.84	1.70	1.46	1.18	0.92	0.75	0.72	0.85	1.11	1.47	1.84	2.15	2.33	2.35	2.23
PELICAN IS.	2.34	2.03	1.76	1.60	1.58	1.71	1.94	2.20	2.38	2.39	2.22	1.92	1.57	1.25	1.03	0.97	1.09	1.40	1.82	2.26	2.64	2.85	2.86	2.70
LEGGATT IS.	2.03	1.74	1.48	1.34	1.33	1.47	1.67	1.87	2.00	2.02	1.89	1.63	1.32	1.02	0.81	0.75	0.88	1.16	1.54	1.93	2.25	2.45	2.50	2.39
DENT ISLAND	3.52	2.79	2.07	1.50	1.13	1.01	1.22	1.69	2.24	2.71	3.02	3.05	2.68	2.04	1.39	0.92	0.68	0.71	1.08	1.75	2.53	3.26	3.80	4.02
THOMAS IS.	3.73	3.08	2.38	1.75	1.28	1.09	1.27	1.73	2.28	2.77	3.13	3.20	2.90	2.33	1.72	1.20	0.87	0.83	1.18	1.85	2.63	3.35	3.90	4.13
SATURDAY 10 JUNE 2017																								
WIDEAWAKE	2.03	1.77	1.53	1.37	1.32	1.37	1.50	1.65	1.78	1.80	1.70	1.51	1.25	1.00	0.81	0.74	0.81	1.03	1.34	1.70	2.03	2.25	2.33	2.27
PELICAN IS.	2.45	2.17	1.90	1.70	1.63	1.68	1.85	2.08	2.27	2.34	2.23	1.98	1.65	1.34	1.10	1.00	1.06	1.30	1.66	2.09	2.49	2.76	2.84	2.74
LEGGATT IS.	2.16	1.89	1.62	1.44	1.37	1.43	1.57	1.75	1.90	1.95	1.88	1.68	1.41	1.12	0.89	0.79	0.85	1.07	1.40	1.77	2.12	2.37	2.47	2.42
DENT ISLAND	3.81	3.21	2.47	1.83	1.36	1.09	1.11	1.43	1.93	2.43	2.83	3.02	2.87	2.38	1.74	1.20	0.85	0.75	0.95	1.47	2.20	2.95	3.58	3.95
THOMAS IS.	3.94	3.41	2.73	2.08	1.52	1.18	1.17	1.48	1.97	2.47	2.89	3.12	3.01	2.58	2.00	1.47	1.05	0.87	1.04	1.58	2.30	3.04	3.66	4.04
SUNDAY 11 JUNE 2017																								
WIDEAWAKE	2.11	1.89	1.66	1.48	1.38	1.38	1.46	1.58	1.69	1.75	1.70	1.54	1.33	1.10	0.90	0.79	0.81	0.97	1.23	1.55	1.88	2.13	2.27	2.26
PELICAN IS.	2.53	2.28	2.03	1.83	1.71	1.71	1.82	1.98	2.16	2.26	2.22	2.02	1.74	1.44	1.20	1.06	1.07	1.24	1.54	1.92	2.30	2.61	2.77	2.74
LEGGATT IS.	2.26	2.02	1.77	1.56	1.45	1.45	1.53	1.66	1.80	1.88	1.86	1.72	1.50	1.24	1.00	0.86	0.86	1.01	1.28	1.62	1.97	2.24	2.40	2.42
DENT ISLAND	3.96	3.55	2.88	2.20	1.65	1.27	1.13	1.28	1.66	2.14	2.59	2.89	2.93	2.63	2.09	1.52	1.10	0.88	0.92	1.26	1.87	2.60	3.27	3.76
THOMAS IS.	4.05	3.66	3.05	2.41	1.82	1.36	1.18	1.33	1.72	2.18	2.62	2.95	3.02	2.76	2.27	1.75	1.31	1.02	1.00	1.36	1.99	2.71	3.35	3.84
MONDAY 12 JUNE 2017																								
WIDEAWAKE	2.16	1.99	1.78	1.60	1.48	1.43	1.45	1.52	1.61	1.68	1.66	1.56	1.39	1.20	1.01	0.88	0.86	0.95	1.15	1.42	1.71	1.98	2.16	2.22
PELICAN IS.	2.58	2.36	2.14	1.96	1.83	1.79	1.83	1.92	2.05	2.15	2.16	2.03	1.80	1.54	1.32	1.17	1.14	1.24	1.45	1.76	2.10	2.41	2.62	2.68
LEGGATT IS.	2.32	2.14	1.91	1.71	1.56	1.50	1.52	1.60	1.71	1.79	1.81	1.73	1.57	1.36	1.14	0.98	0.92	1.00	1.20	1.48	1.80	2.09	2.30	2.38
DENT ISLAND	3.96	3.76	3.23	2.58	1.98	1.53	1.26	1.23	1.47	1.86	2.30	2.67	2.87	2.78	2.39	1.86	1.39	1.08	0.99	1.15	1.60	2.23	2.89	3.46
THOMAS IS.	4.03	3.83	3.32	2.71	2.13	1.63	1.31	1.27	1.53	1.94	2.36	2.72	2.93	2.86	2.50	2.02	1.59	1.25	1.10	1.23	1.70	2.36	3.01	3.55
	0000	0100	0200	0300	0400	0500	0600	0700	0800	0900	1000	1100	1200	1300	1400	1500	1600	1700	1800	1900	2000	2100	2200	2300

EASTERN STANDARD TIME **JUNE** **2017**

	0000	0100	0200	0300	0400	0500	0600	0700	0800	0900	1000	1100	1200	1300	1400	1500	1600	1700	1800	1900	2000	2100	2200	2300
TUESDAY 13 JUNE 2017																								
WIDEAWAKE	2.18	2.06	1.90	1.74	1.60	1.51	1.48	1.49	1.54	1.59	1.60	1.55	1.44	1.29	1.14	1.01	0.96	0.99	1.11	1.31	1.56	1.81	2.01	2.13
PELICAN IS.	2.60	2.43	2.25	2.09	1.97	1.90	1.88	1.91	1.96	2.02	2.05	1.99	1.84	1.64	1.45	1.32	1.27	1.31	1.44	1.65	1.91	2.18	2.42	2.55
LEGGATT IS.	2.35	2.22	2.05	1.86	1.70	1.59	1.55	1.57	1.63	1.70	1.74	1.72	1.62	1.48	1.30	1.14	1.05	1.05	1.17	1.37	1.63	1.91	2.14	2.29
DENT ISLAND	3.81	3.83	3.50	2.93	2.34	1.84	1.47	1.30	1.35	1.62	2.00	2.39	2.68	2.79	2.61	2.20	1.72	1.35	1.14	1.14	1.40	1.88	2.48	3.06
THOMAS IS.	3.88	3.89	3.56	3.01	2.44	1.94	1.54	1.33	1.40	1.71	2.10	2.46	2.74	2.85	2.69	2.31	1.88	1.53	1.30	1.25	1.49	2.00	2.62	3.18
WEDNESDAY 14 JUNE 2017																								
WIDEAWAKE	2.16	2.11	2.00	1.87	1.74	1.63	1.54	1.49	1.48	1.49	1.51	1.49	1.44	1.36	1.26	1.17	1.10	1.09	1.14	1.26	1.43	1.63	1.83	1.99
PELICAN IS.	2.56	2.47	2.35	2.22	2.12	2.04	1.98	1.94	1.91	1.90	1.90	1.88	1.81	1.70	1.58	1.48	1.43	1.44	1.50	1.61	1.76	1.96	2.17	2.35
LEGGATT IS.	2.33	2.28	2.16	2.01	1.85	1.72	1.62	1.57	1.57	1.60	1.65	1.66	1.63	1.56	1.45	1.32	1.22	1.17	1.21	1.31	1.49	1.72	1.96	2.14
DENT ISLAND	3.51	3.73	3.63	3.25	2.70	2.17	1.75	1.46	1.34	1.44	1.71	2.06	2.40	2.64	2.68	2.47	2.09	1.69	1.39	1.26	1.32	1.59	2.06	2.60
THOMAS IS.	3.60	3.80	3.70	3.31	2.78	2.27	1.84	1.52	1.38	1.50	1.81	2.16	2.48	2.70	2.76	2.59	2.24	1.87	1.59	1.42	1.43	1.69	2.17	2.73
THURSDAY 15 JUNE 2017																								
WIDEAWAKE	2.08	2.11	2.07	1.99	1.89	1.76	1.64	1.53	1.44	1.40	1.39	1.39	1.39	1.39	1.36	1.33	1.28	1.25	1.25	1.28	1.35	1.47	1.63	1.80
PELICAN IS.	2.44	2.46	2.41	2.34	2.26	2.19	2.10	2.00	1.90	1.81	1.75	1.73	1.72	1.69	1.67	1.64	1.63	1.62	1.63	1.66	1.70	1.79	1.93	2.10
LEGGATT IS.	2.25	2.28	2.24	2.14	2.00	1.86	1.73	1.62	1.54	1.51	1.53	1.56	1.58	1.58	1.56	1.50	1.42	1.35	1.32	1.34	1.41	1.55	1.75	1.95
DENT ISLAND	3.10	3.45	3.58	3.44	3.05	2.55	2.06	1.68	1.42	1.33	1.44	1.70	2.04	2.36	2.58	2.62	2.44	2.11	1.75	1.49	1.38	1.44	1.69	2.11
THOMAS IS.	3.21	3.54	3.67	3.53	3.15	2.65	2.18	1.79	1.51	1.39	1.51	1.81	2.15	2.44	2.66	2.73	2.60	2.30	1.97	1.71	1.56	1.56	1.78	2.21
FRIDAY 16 JUNE 2017																								
WIDEAWAKE	1.94	2.04	2.09	2.09	2.02	1.91	1.76	1.60	1.44	1.32	1.26	1.25	1.29	1.35	1.41	1.46	1.48	1.46	1.42	1.38	1.36	1.38	1.46	1.59
PELICAN IS.	2.26	2.37	2.42	2.43	2.40	2.33	2.23	2.09	1.92	1.75	1.62	1.56	1.57	1.62	1.70	1.77	1.82	1.84	1.82	1.78	1.73	1.71	1.74	1.85
LEGGATT IS.	2.11	2.22	2.27	2.24	2.15	2.01	1.86	1.70	1.55	1.44	1.40	1.42	1.48	1.55	1.61	1.64	1.63	1.57	1.51	1.45	1.42	1.45	1.55	1.72
DENT ISLAND	2.60	3.04	3.34	3.44	3.30	2.94	2.45	1.98	1.60	1.33	1.24	1.34	1.61	1.97	2.32	2.57	2.65	2.53	2.23	1.88	1.61	1.46	1.47	1.67
THOMAS IS.	2.71	3.14	3.43	3.56	3.45	3.10	2.62	2.15	1.75	1.45	1.32	1.42	1.72	2.07	2.41	2.68	2.83	2.75	2.47	2.14	1.86	1.66	1.60	1.74
SATURDAY 17 JUNE 2017																								
WIDEAWAKE	1.75	1.91	2.04	2.12	2.13	2.06	1.90	1.70	1.48	1.28	1.14	1.09	1.13	1.24	1.39	1.54	1.65	1.69	1.66	1.57	1.46	1.37	1.33	1.38
PELICAN IS.	2.01	2.19	2.36	2.47	2.51	2.48	2.36	2.18	1.96	1.72	1.51	1.38	1.37	1.47	1.64	1.83	2.00	2.08	2.07	1.98	1.85	1.72	1.63	1.63
LEGGATT IS.	1.91	2.09	2.22	2.29	2.27	2.17	2.00	1.80	1.60	1.41	1.28	1.25	1.31	1.44	1.59	1.72	1.80	1.82	1.75	1.64	1.53	1.45	1.42	1.49
DENT ISLAND	2.05	2.51	2.93	3.24	3.36	3.24	2.89	2.39	1.88	1.45	1.16	1.06	1.17	1.49	1.91	2.33	2.66	2.81	2.73	2.44	2.04	1.69	1.46	1.41
THOMAS IS.	2.12	2.59	3.02	3.35	3.52	3.46	3.12	2.62	2.11	1.66	1.31	1.15	1.25	1.58	2.01	2.44	2.82	3.04	3.01	2.73	2.34	1.97	1.68	1.52
SUNDAY 18 JUNE 2017																								
WIDEAWAKE	1.52	1.71	1.92	2.09	2.19	2.18	2.06	1.84	1.56	1.28	1.05	0.92	0.93	1.07	1.28	1.53	1.76	1.91	1.93	1.84	1.66	1.47	1.32	1.24
PELICAN IS.	1.74	1.94	2.19	2.41	2.57	2.61	2.52	2.31	2.03	1.72	1.43	1.22	1.15	1.24	1.48	1.79	2.09	2.30	2.37	2.28	2.08	1.84	1.63	1.50
LEGGATT IS.	1.66	1.88	2.10	2.25	2.33	2.31	2.17	1.94	1.68	1.42	1.21	1.07	1.08	1.24	1.47	1.71	1.90	2.03	2.03	1.92	1.74	1.56	1.41	1.34
DENT ISLAND	1.56	1.91	2.38	2.83	3.17	3.33	3.23	2.87	2.32	1.73	1.24	0.93	0.82	0.98	1.38	1.91	2.44	2.86	3.08	3.02	2.67	2.17	1.70	1.39
THOMAS IS.	1.60	1.94	2.42	2.91	3.31	3.55	3.52	3.17	2.61	2.02	1.50	1.11	0.92	1.04	1.46	2.02	2.58	3.06	3.36	3.34	3.00	2.50	2.02	1.63
MONDAY 19 JUNE 2017																								
WIDEAWAKE	1.29	1.46	1.70	1.95	2.15	2.25	2.21	2.00	1.69	1.35	1.03	0.80	0.71	0.82	1.08	1.41	1.76	2.04	2.19	2.16	1.97	1.70	1.43	1.21
PELICAN IS.	1.49	1.64	1.91	2.23	2.52	2.69	2.68	2.49	2.16	1.78	1.41	1.10	0.93	0.96	1.20	1.59	2.04	2.42	2.64	2.63	2.42	2.11	1.78	1.50
LEGGATT IS.	1.39	1.60	1.88	2.13	2.30	2.38	2.33	2.12	1.81	1.49	1.19	0.95	0.85	0.95	1.24	1.58	1.90	2.15	2.29	2.25	2.05	1.78	1.53	1.32
DENT ISLAND	1.27	1.39	1.74	2.26	2.76	3.14	3.34	3.26	2.85	2.20	1.52	0.99	0.67	0.60	0.83	1.35	2.01	2.64	3.14	3.42	3.34	2.88	2.24	1.66
THOMAS IS.	1.38	1.39	1.73	2.28	2.85	3.32	3.60	3.59	3.19	2.53	1.85	1.28	0.86	0.67	0.86	1.42	2.13	2.82	3.39	3.73	3.68	3.23	2.59	2.00
TUESDAY 20 JUNE 2017																								
WIDEAWAKE	1.11	1.19	1.42	1.72	2.01	2.23	2.30	2.18	1.89	1.49	1.09	0.75	0.55	0.55	0.77	1.16	1.61	2.04	2.35	2.46	2.34	2.05	1.68	1.34
PELICAN IS.	1.33	1.34	1.56	1.91	2.31	2.63	2.79	2.70	2.38	1.94	1.48	1.07	0.77	0.68	0.84	1.25	1.80	2.36	2.78	2.96	2.84	2.51	2.09	1.67
LEGGATT IS.	1.21	1.29	1.56	1.90	2.18	2.37	2.43	2.32	2.02	1.63	1.25	0.91	0.67	0.64	0.88	1.30	1.75	2.14	2.44	2.56	2.44	2.13	1.78	1.45
DENT ISLAND	1.28	1.11	1.20	1.59	2.17	2.72	3.13	3.36	3.28	2.79	2.03	1.28	0.75	0.45	0.42	0.75	1.41	2.19	2.91	3.48	3.78	3.63	3.02	2.24
THOMAS IS.	1.51	1.18	1.16	1.55	2.20	2.83	3.34	3.66	3.63	3.15	2.38	1.64	1.05	0.62	0.46	0.77	1.49	2.34	3.12	3.76	4.12	3.98	3.37	2.61
WEDNESDAY 21 JUNE 2017																								
WIDEAWAKE	1.08	0.99	1.11	1.40	1.76	2.08	2.29	2.31	2.11	1.72	1.26	0.82	0.49	0.34	0.45	0.80	1.31	1.85	2.33	2.63	2.67	2.46	2.07	1.63
PELICAN IS.	1.33	1.15	1.21	1.50	1.94	2.40	2.74	2.84	2.64	2.21	1.68	1.17	0.75	0.49	0.49	0.81	1.38	2.06	2.69	3.12	3.22	2.98	2.54	2.03
LEGGATT IS.	1.18	1.07	1.21	1.55	1.93	2.23	2.43	2.46	2.27	1.87	1.41	0.98	0.63	0.42	0.50	0.89	1.43	1.96	2.42	2.73	2.79	2.57	2.17	1.75
DENT ISLAND	1.59	1.16	0.95	1.04	1.49	2.11	2.68	3.12	3.38	3.26	2.68	1.82	1.06	0.57	0.31	0.34	0.78	1.57	2.43	3.20	3.82	4.11	3.83	3.07
THOMAS IS.	1.94	1.38	0.97	0.96	1.44	2.16	2.83	3.36	3.70	3.63	3.03	2.18	1.42	0.84	0.41	0.31	0.78	1.67	2.62	3.45	4.13	4.46	4.19	3.43
THURSDAY 22 JUNE 2017																								
WIDEAWAKE	1.23	0.95	0.89	1.07	1.41	1.79	2.13	2.32	2.28	1.99	1.53	1.03	0.58	0.28	0.20	0.42	0.89	1.49	2.09	2.58	2.85	2.82	2.51	2.05
PELICAN IS.	1.54	1.16	0.99	1.11	1.49	1.99	2.48	2.81	2.83	2.53	2.01	1.43	0.89	0.47	0.28	0.41	0.87	1.57	2.34	3.00	3.38	3.38	3.05	2.52
LEGGATT IS.	1.35	1.04	0.95	1.16	1.56	1.96	2.28	2.47	2.45	2.16	1.69	1.18	0.73	0.38	0.24	0.46	0.97	1.60	2.19	2.68	2.97	2.95	2.63	2.17
DENT ISLAND	2.19	1.52	1.06	0.82	0.93	1.42	2.07	2.64	3.11	3.38	3.21	2.52	1.62	0.91	0.47	0.24	0.34	0.91	1.78	2.69	3.50	4.14	4.35	3.92
THOMAS IS.	2.58	1.85	1.21	0.77	0.82	1.39	2.16	2.83	3.39	3.73	3.57	2.86	1.97	1.23	0.66	0.25	0.26	0.90	1.91	2.91	3.78	4.48	4.72	4.28
FRIDAY 23 JUNE 2017																								
WIDEAWAKE	1.56	1.12	0.85	0.82	1.05	1.42	1.83	2.15	2.30	2.20	1.85	1.36	0.84	0.41	0.15	0.16	0.47	1.02	1.67	2.30	2.77	2.98	2.87	2.51
PELICAN IS.	1.94	1.40	1.00	0.87	1.06	1.50	2.05	2.55	2.82	2.76	2.38	1.81	1.21	0.67	0.28	0.17	0.43	1.01	1.79	2.60	3.24	3.54	3.44	3.03
LEGGATT IS.	1.68	1.23	0.92	0.89	1.15	1.58	1.99	2.31	2.46	2.38	2.02	1.50	0.97	0.52	0.21	0.18	0.50	1.11	1.78	2.41	2.89	3.12	3.02	2.64
DENT ISLAND	3.03	2.13	1.47	0.98	0.73	0.87	1.40	2.04	2.61	3.10	3.36	3.10	2.34	1.47	0.84	0.44	0.26	0.44	1.11	2.03	2.95	3.77	4.37	4.46
THOMAS IS.	3.40	2.51	1.74	1.04	0.61	0.75	1.40	2.17	2.84	3.42	3.74	3.47	2.67	1.79	1.09	0.52	0.16	0.32	1.12	2.19	3.20	4.09	4.75	4.85
SATURDAY 24 JUNE 2017																								
WIDEAWAKE	2.00	1.48	1.04	0.80	0.81	1.06	1.44	1.84	2.14	2.24	2.09	1.71	1.21	0.71	0.32	0.13	0.21	0.59	1.17	1.84	2.44	2.86	3.01	2.84
PELICAN IS.	2.46	1.84	1.28	0.90	0.83	1.08	1.56	2.11	2.57	2.77	2.63	2.20	1.62	1.04	0.53	0.21	0.20	0.55	1.20	2.00	2.79	3.36	3.57	3.39
LEGGATT IS.	2.13	1.61	1.15	0.87	0.88	1.18	1.61	2.01	2.30	2.41	2.26	1.86	1.34	0.83	0.41	0.17	0.23	0.64	1.27	1.96	2.57	3.00	3.15	2.99
DENT ISLAND	3.88	2.94	2.08	1.43	0.92	0.68	0.86	1.40	2.02	2.60	3.10	3.31	2.95	2.17	1.38	0.83	0.48	0.34	0.62	1.35	2.28	3.18	3.97	4.49
THOMAS IS.	4.25	3.31	2.40	1.60	0.87	0.50	0.76	1.45	2.20	2.89	3.48	3.71	3.33	2.50	1.66	0.99	0.44	0.17	0.49	1.38	2.46	3.46	4.34	4.90
	0000	0100	0200	0300	0400	0500	0600	0700	0800	0900	1000	1100	1200	1300	1400	1500	1600	1700	1800	1900	2000	2100	2200	2300

EASTERN STANDARD TIME **JUNE** **2017**

	0000	0100	0200	0300	0400	0500	0600	0700	0800	0900	1000	1100	1200	1300	1400	1500	1600	1700	1800	1900	2000	2100	2200	2300
	SUNDAY 25 JUNE 2017																							
WIDEAWAKE	2.45	1.94	1.42	1.01	0.80	0.83	1.09	1.46	1.82	2.07	2.13	1.95	1.57	1.11	0.66	0.34	0.21	0.35	0.75	1.33	1.95	2.50	2.85	2.93
PELICAN IS.	2.95	2.36	1.74	1.21	0.89	0.87	1.16	1.63	2.15	2.53	2.65	2.45	2.02	1.48	0.95	0.51	0.28	0.35	0.75	1.41	2.18	2.89	3.35	3.47
LEGGATT IS.	2.58	2.07	1.55	1.12	0.88	0.94	1.23	1.63	1.99	2.24	2.29	2.10	1.71	1.22	0.76	0.41	0.25	0.39	0.83	1.45	2.09	2.64	2.99	3.08
DENT ISLAND	4.43	3.75	2.82	2.02	1.38	0.88	0.68	0.91	1.44	2.03	2.60	3.08	3.21	2.79	2.03	1.35	0.87	0.56	0.49	0.86	1.62	2.51	3.35	4.07
THOMAS IS.	4.83	4.12	3.16	2.27	1.44	0.74	0.49	0.83	1.52	2.26	2.95	3.51	3.64	3.17	2.36	1.58	0.94	0.43	0.29	0.74	1.66	2.70	3.67	4.47
	MONDAY 26 JUNE 2017																							
WIDEAWAKE	2.74	2.35	1.87	1.40	1.03	0.85	0.89	1.13	1.45	1.76	1.97	1.99	1.81	1.47	1.08	0.71	0.46	0.39	0.55	0.94	1.47	2.01	2.46	2.74
PELICAN IS.	3.26	2.81	2.25	1.68	1.21	0.95	0.98	1.26	1.69	2.13	2.42	2.47	2.26	1.87	1.41	0.96	0.62	0.47	0.59	1.00	1.61	2.29	2.88	3.24
LEGGATT IS.	2.89	2.49	2.01	1.53	1.15	0.96	1.02	1.29	1.63	1.94	2.12	2.14	1.95	1.60	1.18	0.81	0.54	0.45	0.62	1.04	1.60	2.16	2.61	2.89
DENT ISLAND	4.46	4.26	3.54	2.68	1.95	1.34	0.88	0.73	0.99	1.50	2.06	2.61	3.03	3.07	2.62	1.95	1.37	0.96	0.70	0.70	1.12	1.85	2.67	3.43
THOMAS IS.	4.89	4.67	3.92	2.99	2.12	1.30	0.69	0.55	0.94	1.62	2.34	3.01	3.50	3.52	3.03	2.28	1.56	0.96	0.54	0.51	1.03	1.91	2.88	3.77
	TUESDAY 27 JUNE 2017																							
WIDEAWAKE	2.78	2.60	2.25	1.82	1.41	1.08	0.92	0.96	1.15	1.42	1.66	1.82	1.83	1.69	1.42	1.12	0.85	0.66	0.63	0.79	1.12	1.56	2.00	2.36
PELICAN IS.	3.29	3.08	2.67	2.17	1.67	1.27	1.07	1.11	1.35	1.71	2.05	2.27	2.28	2.10	1.79	1.43	1.08	0.82	0.73	0.87	1.23	1.75	2.32	2.78
LEGGATT IS.	2.93	2.74	2.39	1.96	1.55	1.22	1.06	1.11	1.33	1.61	1.84	1.97	1.97	1.82	1.55	1.23	0.95	0.76	0.72	0.88	1.25	1.71	2.15	2.51
DENT ISLAND	4.03	4.28	4.00	3.31	2.54	1.88	1.31	0.90	0.81	1.08	1.56	2.08	2.59	2.93	2.91	2.50	1.92	1.44	1.10	0.89	0.95	1.36	2.03	2.75
THOMAS IS.	4.45	4.72	4.41	3.68	2.82	1.98	1.23	0.73	0.67	1.07	1.71	2.39	3.02	3.41	3.38	2.92	2.26	1.62	1.08	0.75	0.81	1.31	2.10	2.96
	WEDNESDAY 28 JUNE 2017																							
WIDEAWAKE	2.57	2.60	2.44	2.15	1.79	1.44	1.15	1.00	1.01	1.15	1.34	1.54	1.67	1.70	1.62	1.45	1.24	1.05	0.92	0.89	1.01	1.27	1.59	1.93
PELICAN IS.	3.05	3.08	2.89	2.55	2.13	1.71	1.37	1.20	1.21	1.40	1.67	1.93	2.09	2.12	2.01	1.80	1.55	1.29	1.09	1.02	1.13	1.42	1.84	2.28
LEGGATT IS.	2.72	2.74	2.59	2.29	1.95	1.60	1.31	1.16	1.18	1.34	1.53	1.70	1.82	1.84	1.75	1.58	1.37	1.17	1.03	1.00	1.13	1.40	1.75	2.08
DENT ISLAND	3.39	3.88	4.01	3.70	3.08	2.41	1.81	1.30	0.95	0.89	1.15	1.59	2.08	2.53	2.82	2.79	2.44	1.98	1.58	1.28	1.11	1.18	1.55	2.12
THOMAS IS.	3.73	4.28	4.43	4.11	3.45	2.67	1.89	1.23	0.82	0.81	1.18	1.77	2.40	2.96	3.29	3.26	2.88	2.32	1.76	1.29	1.04	1.10	1.53	2.20
	THURSDAY 29 JUNE 2017																							
WIDEAWAKE	2.20	2.38	2.40	2.29	2.07	1.77	1.47	1.21	1.05	1.02	1.10	1.25	1.41	1.55	1.62	1.61	1.54	1.42	1.28	1.17	1.13	1.20	1.35	1.58
PELICAN IS.	2.64	2.85	2.88	2.73	2.46	2.12	1.75	1.45	1.27	1.26	1.39	1.59	1.80	1.96	2.03	2.01	1.91	1.74	1.54	1.36	1.27	1.34	1.55	1.86
LEGGATT IS.	2.35	2.52	2.56	2.44	2.22	1.94	1.64	1.38	1.23	1.20	1.29	1.43	1.57	1.70	1.77	1.76	1.69	1.56	1.42	1.30	1.25	1.32	1.49	1.73
DENT ISLAND	2.72	3.25	3.63	3.71	3.42	2.89	2.30	1.76	1.29	0.98	0.94	1.18	1.59	2.04	2.45	2.73	2.74	2.48	2.11	1.76	1.49	1.32	1.35	1.64
THOMAS IS.	2.93	3.57	4.01	4.11	3.83	3.26	2.56	1.86	1.28	0.94	0.93	1.25	1.77	2.35	2.86	3.17	3.19	2.92	2.46	1.97	1.56	1.32	1.35	1.66
	FRIDAY 30 JUNE 2017																							
WIDEAWAKE	1.83	2.05	2.19	2.24	2.17	2.00	1.75	1.47	1.22	1.05	0.99	1.03	1.15	1.32	1.49	1.62	1.69	1.69	1.62	1.50	1.39	1.31	1.30	1.38
PELICAN IS.	2.20	2.49	2.68	2.72	2.63	2.41	2.10	1.76	1.47	1.29	1.25	1.33	1.50	1.71	1.91	2.05	2.12	2.08	1.96	1.76	1.58	1.47	1.47	1.61
LEGGATT IS.	1.98	2.20	2.35	2.40	2.34	2.17	1.92	1.65	1.40	1.23	1.16	1.21	1.33	1.48	1.64	1.77	1.86	1.86	1.78	1.65	1.52	1.43	1.42	1.50
DENT ISLAND	2.10	2.60	3.05	3.36	3.43	3.20	2.74	2.21	1.70	1.26	0.97	0.93	1.16	1.54	1.99	2.41	2.72	2.79	2.62	2.30	1.97	1.67	1.46	1.43
THOMAS IS.	2.19	2.79	3.33	3.70	3.81	3.60	3.12	2.49	1.85	1.34	1.02	0.99	1.25	1.73	2.28	2.78	3.12	3.22	3.04	2.66	2.20	1.81	1.55	1.49
	0000	0100	0200	0300	0400	0500	0600	0700	0800	0900	1000	1100	1200	1300	1400	1500	1600	1700	1800	1900	2000	2100	2200	2300

EASTERN STANDARD TIME **JULY** **2017**

	0000	0100	0200	0300	0400	0500	0600	0700	0800	0900	1000	1100	1200	1300	1400	1500	1600	1700	1800	1900	2000	2100	2200	2300
SATURDAY 1 JULY 2017																								
WIDEAWAKE	1.53	1.72	1.91	2.06	2.12	2.08	1.93	1.69	1.42	1.17	1.00	0.92	0.96	1.10	1.30	1.51	1.70	1.83	1.86	1.80	1.67	1.52	1.40	1.34
PELICAN IS.	1.84	2.12	2.38	2.56	2.63	2.56	2.35	2.04	1.71	1.42	1.24	1.19	1.27	1.45	1.70	1.95	2.16	2.28	2.28	2.14	1.94	1.73	1.58	1.54
LEGGATT IS.	1.67	1.88	2.07	2.22	2.29	2.26	2.11	1.87	1.61	1.36	1.17	1.08	1.12	1.26	1.45	1.66	1.87	2.01	2.04	1.96	1.82	1.66	1.52	1.44
DENT ISLAND	1.63	2.00	2.43	2.84	3.13	3.22	3.04	2.63	2.12	1.62	1.18	0.90	0.87	1.10	1.51	1.99	2.45	2.81	2.94	2.82	2.51	2.13	1.78	1.51
THOMAS IS.	1.67	2.09	2.60	3.09	3.44	3.58	3.44	3.01	2.42	1.83	1.35	1.04	0.98	1.22	1.69	2.25	2.77	3.16	3.33	3.22	2.85	2.39	1.97	1.66
SUNDAY 2 JULY 2017																								
WIDEAWAKE	1.36	1.48	1.65	1.83	1.97	2.03	1.99	1.84	1.59	1.32	1.08	0.90	0.85	0.92	1.11	1.36	1.62	1.85	1.99	2.01	1.92	1.75	1.57	1.40
PELICAN IS.	1.62	1.81	2.06	2.31	2.50	2.57	2.49	2.26	1.94	1.60	1.32	1.15	1.12	1.23	1.47	1.77	2.09	2.34	2.47	2.44	2.27	2.04	1.80	1.63
LEGGATT IS.	1.47	1.61	1.80	1.99	2.14	2.22	2.19	2.02	1.77	1.50	1.25	1.05	0.97	1.05	1.25	1.51	1.77	2.02	2.18	2.20	2.08	1.91	1.71	1.52
DENT ISLAND	1.41	1.54	1.87	2.28	2.68	2.98	3.09	2.93	2.53	2.00	1.48	1.05	0.79	0.79	1.07	1.54	2.08	2.60	3.00	3.17	3.03	2.66	2.21	1.78
THOMAS IS.	1.51	1.61	1.95	2.43	2.90	3.26	3.43	3.32	2.91	2.33	1.75	1.29	0.99	0.94	1.19	1.71	2.32	2.87	3.31	3.51	3.39	2.99	2.48	2.03
MONDAY 3 JULY 2017																								
WIDEAWAKE	1.31	1.33	1.44	1.61	1.79	1.92	1.97	1.90	1.71	1.44	1.17	0.94	0.81	0.81	0.95	1.20	1.50	1.79	2.03	2.14	2.11	1.96	1.75	1.53
PELICAN IS.	1.55	1.61	1.79	2.04	2.29	2.48	2.52	2.40	2.12	1.78	1.45	1.19	1.06	1.08	1.26	1.57	1.93	2.28	2.54	2.63	2.55	2.33	2.06	1.80
LEGGATT IS.	1.40	1.43	1.58	1.77	1.95	2.10	2.17	2.10	1.89	1.62	1.35	1.09	0.92	0.90	1.06	1.33	1.63	1.94	2.20	2.34	2.29	2.13	1.91	1.67
DENT ISLAND	1.46	1.32	1.43	1.77	2.19	2.60	2.91	3.03	2.85	2.40	1.83	1.30	0.89	0.68	0.75	1.12	1.68	2.29	2.85	3.27	3.40	3.17	2.70	2.16
THOMAS IS.	1.66	1.44	1.50	1.84	2.33	2.80	3.16	3.34	3.22	2.77	2.17	1.61	1.18	0.90	0.89	1.24	1.85	2.50	3.08	3.52	3.70	3.50	3.02	2.46
TUESDAY 4 JULY 2017																								
WIDEAWAKE	1.35	1.27	1.30	1.44	1.62	1.79	1.90	1.90	1.77	1.54	1.26	1.00	0.81	0.74	0.83	1.05	1.37	1.70	2.00	2.19	2.23	2.13	1.93	1.67
PELICAN IS.	1.61	1.53	1.61	1.80	2.07	2.31	2.47	2.45	2.26	1.95	1.59	1.28	1.07	0.99	1.10	1.37	1.74	2.15	2.50	2.71	2.73	2.57	2.32	2.02
LEGGATT IS.	1.45	1.34	1.40	1.57	1.77	1.95	2.09	2.12	1.98	1.72	1.43	1.16	0.93	0.81	0.89	1.14	1.47	1.82	2.14	2.37	2.43	2.31	2.09	1.83
DENT ISLAND	1.69	1.34	1.20	1.36	1.74	2.19	2.61	2.91	3.00	2.74	2.21	1.61	1.10	0.74	0.61	0.80	1.29	1.94	2.60	3.17	3.55	3.57	3.20	2.61
THOMAS IS.	1.96	1.55	1.31	1.40	1.80	2.32	2.78	3.13	3.28	3.09	2.58	1.96	1.43	1.03	0.81	0.92	1.40	2.09	2.77	3.35	3.76	3.84	3.50	2.92
WEDNESDAY 5 JULY 2017																								
WIDEAWAKE	1.44	1.28	1.23	1.31	1.48	1.66	1.81	1.87	1.80	1.62	1.35	1.06	0.83	0.71	0.74	0.92	1.23	1.59	1.93	2.18	2.30	2.26	2.08	1.82
PELICAN IS.	1.74	1.55	1.51	1.62	1.85	2.13	2.35	2.44	2.34	2.08	1.74	1.40	1.12	0.96	0.99	1.20	1.55	1.98	2.40	2.70	2.82	2.74	2.53	2.23
LEGGATT IS.	1.56	1.36	1.30	1.41	1.61	1.81	1.98	2.07	2.02	1.81	1.52	1.22	0.96	0.79	0.77	0.96	1.30	1.68	2.03	2.33	2.48	2.45	2.25	1.98
DENT ISLAND	2.02	1.53	1.19	1.12	1.36	1.80	2.28	2.69	2.96	2.95	2.58	1.98	1.37	0.91	0.64	0.63	0.97	1.58	2.30	2.97	3.51	3.78	3.62	3.09
THOMAS IS.	2.32	1.79	1.37	1.19	1.38	1.85	2.38	2.83	3.15	3.22	2.91	2.33	1.72	1.22	0.88	0.78	1.06	1.68	2.42	3.11	3.66	3.96	3.86	3.38
THURSDAY 6 JULY 2017																								
WIDEAWAKE	1.55	1.34	1.22	1.24	1.36	1.55	1.72	1.82	1.81	1.67	1.43	1.14	0.88	0.71	0.68	0.81	1.09	1.45	1.83	2.13	2.31	2.33	2.20	1.96
PELICAN IS.	1.92	1.65	1.50	1.51	1.68	1.95	2.21	2.38	2.38	2.19	1.87	1.52	1.20	0.98	0.92	1.06	1.38	1.81	2.26	2.63	2.84	2.84	2.68	2.40
LEGGATT IS.	1.69	1.44	1.28	1.29	1.46	1.67	1.86	2.00	2.02	1.88	1.61	1.29	1.00	0.79	0.71	0.83	1.12	1.52	1.91	2.24	2.46	2.52	2.38	2.13
DENT ISLAND	2.42	1.81	1.34	1.07	1.11	1.45	1.94	2.42	2.81	3.01	2.86	2.36	1.71	1.15	0.77	0.61	0.76	1.25	1.97	2.71	3.36	3.80	3.88	3.52
THOMAS IS.	2.73	2.10	1.56	1.19	1.13	1.45	1.97	2.49	2.92	3.18	3.11	2.68	2.06	1.47	1.02	0.77	0.85	1.31	2.04	2.81	3.47	3.93	4.05	3.76
FRIDAY 7 JULY 2017																								
WIDEAWAKE	1.68	1.42	1.26	1.21	1.29	1.45	1.63	1.77	1.80	1.71	1.50	1.22	0.94	0.73	0.65	0.73	0.96	1.31	1.70	2.05	2.28	2.36	2.28	2.08
PELICAN IS.	2.09	1.77	1.55	1.48	1.57	1.80	2.07	2.30	2.37	2.26	1.98	1.63	1.29	1.02	0.89	0.95	1.22	1.63	2.10	2.52	2.81	2.89	2.78	2.54
LEGGATT IS.	1.83	1.54	1.33	1.25	1.34	1.54	1.76	1.92	1.99	1.92	1.70	1.38	1.07	0.82	0.69	0.74	0.97	1.35	1.77	2.14	2.41	2.53	2.46	2.25
DENT ISLAND	2.85	2.16	1.59	1.18	1.01	1.18	1.62	2.13	2.60	2.94	3.01	2.69	2.09	1.45	0.96	0.68	0.67	0.99	1.63	2.40	3.13	3.71	3.99	3.84
THOMAS IS.	3.15	2.46	1.83	1.32	1.06	1.17	1.59	2.13	2.65	3.04	3.18	2.94	2.41	1.79	1.24	0.86	0.75	1.03	1.66	2.45	3.19	3.79	4.11	4.01
SATURDAY 8 JULY 2017																								
WIDEAWAKE	1.81	1.53	1.32	1.22	1.25	1.37	1.55	1.72	1.79	1.74	1.57	1.31	1.03	0.78	0.65	0.67	0.86	1.17	1.55	1.93	2.22	2.36	2.33	2.17
PELICAN IS.	2.23	1.91	1.64	1.49	1.52	1.69	1.95	2.20	2.35	2.31	2.08	1.75	1.39	1.09	0.89	0.88	1.08	1.46	1.92	2.38	2.74	2.90	2.84	2.64
LEGGATT IS.	1.96	1.65	1.40	1.27	1.28	1.43	1.65	1.84	1.96	1.94	1.77	1.49	1.16	0.88	0.70	0.68	0.86	1.19	1.61	2.02	2.34	2.51	2.51	2.35
DENT ISLAND	3.28	2.55	1.89	1.37	1.06	1.04	1.34	1.84	2.36	2.80	3.04	2.93	2.45	1.79	1.21	0.82	0.67	0.82	1.32	2.06	2.84	3.52	3.97	4.03
THOMAS IS.	3.53	2.85	2.16	1.54	1.11	1.02	1.30	1.79	2.34	2.83	3.14	3.10	2.71	2.12	1.53	1.04	0.76	0.85	1.34	2.07	2.86	3.55	4.04	4.14
SUNDAY 9 JULY 2017																								
WIDEAWAKE	1.93	1.65	1.40	1.26	1.24	1.32	1.48	1.65	1.77	1.77	1.63	1.40	1.13	0.87	0.68	0.64	0.77	1.04	1.41	1.79	2.13	2.33	2.36	2.24
PELICAN IS.	2.35	2.03	1.74	1.55	1.51	1.63	1.85	2.11	2.30	2.33	2.17	1.86	1.50	1.17	0.94	0.86	0.98	1.29	1.74	2.21	2.62	2.86	2.88	2.72
LEGGATT IS.	2.09	1.78	1.50	1.32	1.27	1.36	1.55	1.76	1.91	1.95	1.84	1.60	1.29	0.98	0.75	0.67	0.77	1.05	1.44	1.87	2.23	2.46	2.53	2.43
DENT ISLAND	3.64	2.95	2.23	1.63	1.20	1.01	1.14	1.56	2.08	2.58	2.96	3.05	2.75	2.15	1.51	1.02	0.74	0.73	1.06	1.70	2.49	3.23	3.81	4.08
THOMAS IS.	3.81	3.20	2.51	1.84	1.28	1.00	1.11	1.50	2.03	2.56	2.99	3.16	2.94	2.43	1.84	1.31	0.90	0.78	1.08	1.72	2.49	3.24	3.84	4.15
MONDAY 10 JULY 2017																								
WIDEAWAKE	2.03	1.77	1.51	1.33	1.26	1.30	1.42	1.58	1.72	1.77	1.69	1.50	1.24	0.98	0.77	0.67	0.72	0.94	1.26	1.64	1.99	2.25	2.35	2.30
PELICAN IS.	2.45	2.14	1.86	1.64	1.54	1.60	1.77	2.01	2.22	2.32	2.23	1.97	1.63	1.29	1.03	0.89	0.94	1.17	1.55	2.01	2.45	2.76	2.87	2.78
LEGGATT IS.	2.20	1.91	1.62	1.40	1.29	1.33	1.47	1.67	1.85	1.94	1.89	1.71	1.43	1.12	0.86	0.71	0.73	0.93	1.28	1.69	2.09	2.38	2.51	2.48
DENT ISLAND	3.90	3.33	2.59	1.93	1.41	1.09	1.04	1.32	1.80	2.32	2.78	3.05	2.97	2.50	1.86	1.28	0.89	0.73	0.87	1.36	2.10	2.87	3.54	3.97
THOMAS IS.	4.02	3.51	2.84	2.17	1.56	1.11	1.02	1.29	1.76	2.28	2.77	3.10	3.09	2.70	2.14	1.59	1.13	0.85	0.91	1.40	2.13	2.88	3.55	4.01
TUESDAY 11 JULY 2017																								
WIDEAWAKE	2.13	1.89	1.64	1.43	1.30	1.29	1.36	1.50	1.64	1.73	1.72	1.59	1.37	1.12	0.89	0.75	0.73	0.87	1.13	1.47	1.83	2.12	2.30	2.32
PELICAN IS.	2.54	2.25	1.97	1.75	1.62	1.61	1.72	1.91	2.11	2.24	2.23	2.06	1.76	1.44	1.17	0.99	0.97	1.11	1.40	1.80	2.22	2.58	2.78	2.79
LEGGATT IS.	2.31	2.05	1.76	1.51	1.35	1.32	1.40	1.57	1.76	1.89	1.91	1.80	1.58	1.29	1.02	0.82	0.76	0.86	1.13	1.51	1.91	2.24	2.44	2.49
DENT ISLAND	4.03	3.65	2.96	2.25	1.67	1.24	1.04	1.14	1.52	2.02	2.52	2.90	3.04	2.79	2.23	1.60	1.11	0.83	0.79	1.09	1.69	2.45	3.16	3.71
THOMAS IS.	4.11	3.76	3.14	2.48	1.86	1.34	1.05	1.13	1.52	2.02	2.50	2.92	3.11	2.92	2.44	1.88	1.40	1.04	0.90	1.15	1.75	2.50	3.20	3.75
WEDNESDAY 12 JULY 2017																								
WIDEAWAKE	2.20	2.00	1.77	1.55	1.39	1.31	1.32	1.41	1.53	1.64	1.69	1.63	1.48	1.27	1.06	0.89	0.82	0.87	1.04	1.32	1.64	1.95	2.17	2.27
PELICAN IS.	2.62	2.36	2.10	1.88	1.72	1.66	1.70	1.82	1.97	2.11	2.16	2.08	1.87	1.60	1.34	1.16	1.08	1.14	1.33	1.63	1.99	2.34	2.61	2.71
LEGGATT IS.	2.39	2.18	1.92	1.66	1.46	1.36	1.37	1.48	1.64	1.79	1.87	1.84	1.70	1.48	1.22	1.00	0.88	0.89	1.04	1.34	1.70	2.05	2.31	2.44
DENT ISLAND	3.99	3.85	3.32	2.61	1.96	1.46	1.13	1.05	1.26	1.70	2.20	2.64	2.94	2.94	2.58	1.99	1.42	1.02	0.85	0.94	1.34	1.99	2.70	3.33
THOMAS IS.	4.04	3.93	3.44	2.79	2.16	1.62	1.21	1.08	1.30	1.75	2.23	2.67	2.98	3.03	2.73	2.21	1.70	1.30	1.05	1.06	1.42	2.08	2.79	3.39
	0000	0100	0200	0300	0400	0500	0600	0700	0800	0900	1000	1100	1200	1300	1400	1500	1600	1700	1800	1900	2000	2100	2200	2300

EASTERN STANDARD TIME **JULY** **2017**

	0000	0100	0200	0300	0400	0500	0600	0700	0800	0900	1000	1100	1200	1300	1400	1500	1600	1700	1800	1900	2000	2100	2200	2300
THURSDAY 13 JULY 2017																								
WIDEAWAKE	2.23	2.10	1.90	1.70	1.51	1.38	1.32	1.34	1.42	1.52	1.59	1.60	1.54	1.41	1.24	1.09	0.98	0.96	1.04	1.22	1.47	1.74	1.98	2.14
PELICAN IS.	2.64	2.46	2.23	2.02	1.86	1.76	1.73	1.76	1.84	1.94	2.02	2.01	1.91	1.73	1.53	1.36	1.27	1.27	1.36	1.54	1.80	2.09	2.36	2.54
LEGGATT IS.	2.42	2.29	2.07	1.83	1.61	1.45	1.38	1.40	1.51	1.66	1.77	1.80	1.75	1.63	1.44	1.23	1.07	1.01	1.06	1.23	1.51	1.83	2.12	2.31
DENT ISLAND	3.75	3.86	3.58	2.99	2.30	1.72	1.30	1.07	1.09	1.37	1.82	2.30	2.69	2.90	2.81	2.40	1.84	1.35	1.04	0.95	1.12	1.56	2.19	2.84
THOMAS IS.	3.81	3.94	3.69	3.14	2.49	1.92	1.46	1.17	1.16	1.45	1.91	2.38	2.75	2.97	2.92	2.58	2.08	1.63	1.31	1.16	1.26	1.67	2.30	2.94
FRIDAY 14 JULY 2017																								
WIDEAWAKE	2.19	2.14	2.01	1.84	1.65	1.49	1.37	1.31	1.31	1.37	1.44	1.50	1.52	1.49	1.41	1.30	1.21	1.15	1.14	1.21	1.35	1.54	1.76	1.94
PELICAN IS.	2.58	2.50	2.34	2.16	2.00	1.88	1.80	1.75	1.74	1.77	1.82	1.86	1.85	1.79	1.69	1.59	1.51	1.47	1.49	1.56	1.69	1.87	2.08	2.28
LEGGATT IS.	2.38	2.34	2.20	1.99	1.77	1.58	1.45	1.38	1.40	1.50	1.62	1.70	1.73	1.70	1.62	1.48	1.33	1.22	1.18	1.24	1.38	1.62	1.89	2.11
DENT ISLAND	3.36	3.66	3.66	3.31	2.71	2.08	1.56	1.20	1.03	1.10	1.41	1.86	2.31	2.67	2.83	2.71	2.33	1.83	1.40	1.15	1.10	1.28	1.70	2.27
THOMAS IS.	3.44	3.74	3.76	3.45	2.90	2.29	1.77	1.38	1.17	1.21	1.53	1.99	2.42	2.76	2.93	2.86	2.54	2.09	1.69	1.42	1.32	1.43	1.81	2.38
SATURDAY 15 JULY 2017																								
WIDEAWAKE	2.07	2.10	2.06	1.96	1.80	1.63	1.47	1.33	1.25	1.22	1.26	1.34	1.41	1.48	1.51	1.50	1.46	1.40	1.34	1.31	1.33	1.41	1.54	1.70
PELICAN IS.	2.41	2.44	2.39	2.28	2.15	2.02	1.89	1.78	1.68	1.62	1.61	1.65	1.70	1.75	1.78	1.79	1.77	1.74	1.70	1.68	1.69	1.74	1.84	2.00
LEGGATT IS.	2.25	2.30	2.26	2.13	1.94	1.74	1.56	1.42	1.35	1.35	1.43	1.53	1.63	1.69	1.72	1.68	1.60	1.49	1.40	1.36	1.38	1.47	1.65	1.87
DENT ISLAND	2.83	3.27	3.49	3.44	3.09	2.53	1.93	1.44	1.11	0.97	1.06	1.37	1.82	2.27	2.63	2.80	2.73	2.40	1.96	1.56	1.31	1.24	1.38	1.73
THOMAS IS.	2.94	3.37	3.59	3.58	3.28	2.75	2.17	1.69	1.34	1.15	1.20	1.52	1.97	2.40	2.74	2.93	2.91	2.65	2.24	1.86	1.59	1.46	1.52	1.83
SUNDAY 16 JULY 2017																								
WIDEAWAKE	1.86	1.97	2.03	2.01	1.93	1.78	1.60	1.41	1.24	1.12	1.08	1.12	1.23	1.37	1.51	1.62	1.68	1.68	1.62	1.53	1.44	1.38	1.39	1.47
PELICAN IS.	2.16	2.28	2.35	2.34	2.28	2.16	2.02	1.85	1.67	1.52	1.42	1.40	1.47	1.61	1.76	1.91	2.00	2.03	1.99	1.91	1.80	1.72	1.69	1.74
LEGGATT IS.	2.05	2.18	2.23	2.20	2.09	1.91	1.70	1.51	1.35	1.25	1.23	1.31	1.44	1.58	1.71	1.81	1.84	1.79	1.69	1.58	1.49	1.45	1.48	1.61
DENT ISLAND	2.22	2.72	3.11	3.31	3.26	2.95	2.43	1.85	1.36	1.01	0.87	0.95	1.27	1.74	2.23	2.63	2.87	2.87	2.62	2.20	1.77	1.46	1.32	1.37
THOMAS IS.	2.32	2.82	3.21	3.43	3.45	3.19	2.69	2.13	1.64	1.28	1.07	1.11	1.42	1.89	2.36	2.76	3.04	3.10	2.89	2.49	2.08	1.76	1.55	1.51
MONDAY 17 JULY 2017																								
WIDEAWAKE	1.60	1.76	1.89	1.98	2.00	1.92	1.76	1.54	1.30	1.09	0.95	0.90	0.98	1.16	1.39	1.63	1.82	1.93	1.93	1.83	1.66	1.49	1.35	1.29
PELICAN IS.	1.85	2.02	2.18	2.31	2.36	2.32	2.17	1.96	1.72	1.48	1.28	1.17	1.20	1.35	1.60	1.89	2.15	2.31	2.33	2.23	2.05	1.85	1.67	1.57
LEGGATT IS.	1.79	1.97	2.11	2.18	2.18	2.07	1.88	1.65	1.42	1.22	1.09	1.06	1.17	1.36	1.59	1.81	1.98	2.06	2.03	1.89	1.72	1.56	1.45	1.41
DENT ISLAND	1.63	2.06	2.54	2.93	3.15	3.16	2.90	2.40	1.80	1.27	0.90	0.73	0.80	1.13	1.65	2.22	2.72	3.05	3.14	2.93	2.48	1.97	1.56	1.31
THOMAS IS.	1.72	2.14	2.62	3.03	3.30	3.38	3.17	2.69	2.10	1.58	1.18	0.94	0.95	1.27	1.80	2.37	2.88	3.26	3.40	3.22	2.79	2.29	1.87	1.55
TUESDAY 18 JULY 2017																								
WIDEAWAKE	1.34	1.49	1.67	1.85	1.98	2.01	1.92	1.71	1.43	1.14	0.89	0.73	0.72	0.88	1.16	1.50	1.83	2.09	2.22	2.17	1.98	1.73	1.47	1.25
PELICAN IS.	1.57	1.69	1.91	2.14	2.33	2.41	2.35	2.14	1.84	1.52	1.23	1.00	0.92	1.02	1.30	1.70	2.12	2.46	2.64	2.61	2.40	2.11	1.81	1.54
LEGGATT IS.	1.50	1.68	1.89	2.07	2.17	2.18	2.07	1.84	1.55	1.27	1.03	0.87	0.87	1.04	1.34	1.68	1.99	2.23	2.34	2.26	2.05	1.80	1.56	1.36
DENT ISLAND	1.26	1.46	1.86	2.35	2.77	3.05	3.12	2.91	2.41	1.76	1.17	0.76	0.57	0.64	1.02	1.63	2.31	2.90	3.34	3.50	3.28	2.74	2.11	1.58
THOMAS IS.	1.39	1.51	1.91	2.42	2.88	3.22	3.37	3.20	2.70	2.06	1.48	1.04	0.77	0.76	1.13	1.77	2.46	3.09	3.57	3.78	3.58	3.05	2.44	1.91
WEDNESDAY 19 JULY 2017																								
WIDEAWAKE	1.15	1.21	1.39	1.63	1.85	2.01	2.04	1.91	1.63	1.28	0.94	0.66	0.51	0.57	0.83	1.23	1.68	2.09	2.39	2.48	2.36	2.07	1.72	1.37
PELICAN IS.	1.38	1.38	1.55	1.83	2.15	2.40	2.49	2.37	2.07	1.68	1.28	0.94	0.72	0.69	0.91	1.34	1.88	2.42	2.81	2.96	2.83	2.51	2.11	1.71
LEGGATT IS.	1.27	1.36	1.58	1.85	2.06	2.20	2.22	2.07	1.76	1.40	1.07	0.79	0.63	0.68	0.96	1.39	1.84	2.24	2.52	2.61	2.46	2.16	1.81	1.48
DENT ISLAND	1.24	1.11	1.24	1.65	2.18	2.66	3.00	3.15	2.97	2.42	1.69	1.05	0.63	0.42	0.51	0.96	1.68	2.46	3.15	3.67	3.87	3.59	2.91	2.16
THOMAS IS.	1.47	1.20	1.26	1.69	2.27	2.79	3.20	3.41	3.25	2.70	1.98	1.36	0.89	0.58	0.58	1.04	1.83	2.64	3.36	3.92	4.16	3.88	3.22	2.50
THURSDAY 20 JULY 2017																								
WIDEAWAKE	1.10	0.99	1.09	1.33	1.62	1.89	2.07	2.08	1.88	1.52	1.10	0.71	0.42	0.32	0.47	0.85	1.36	1.90	2.37	2.67	2.70	2.47	2.09	1.64
PELICAN IS.	1.36	1.16	1.19	1.44	1.82	2.21	2.50	2.56	2.36	1.96	1.49	1.04	0.66	0.45	0.51	0.87	1.45	2.13	2.75	3.14	3.21	2.97	2.54	2.04
LEGGATT IS.	1.21	1.10	1.23	1.52	1.84	2.10	2.26	2.26	2.04	1.65	1.23	0.85	0.54	0.40	0.54	0.96	1.51	2.05	2.51	2.81	2.83	2.58	2.18	1.75
DENT ISLAND	1.55	1.13	0.92	1.05	1.50	2.07	2.58	3.00	3.21	3.02	2.39	1.60	0.95	0.52	0.32	0.44	0.99	1.82	2.67	3.43	4.01	4.19	3.79	2.98
THOMAS IS.	1.88	1.33	0.96	1.03	1.53	2.17	2.75	3.22	3.48	3.30	2.65	1.88	1.24	0.74	0.40	0.46	1.06	1.97	2.87	3.66	4.29	4.49	4.08	3.28
FRIDAY 21 JULY 2017																								
WIDEAWAKE	1.23	0.93	0.85	1.01	1.31	1.66	1.97	2.14	2.10	1.82	1.39	0.92	0.50	0.22	0.19	0.44	0.94	1.54	2.15	2.63	2.88	2.82	2.50	2.03
PELICAN IS.	1.54	1.14	0.95	1.05	1.39	1.86	2.32	2.61	2.62	2.32	1.84	1.30	0.80	0.41	0.25	0.42	0.92	1.63	2.41	3.06	3.41	3.37	3.02	2.50
LEGGATT IS.	1.34	1.03	0.94	1.14	1.50	1.87	2.16	2.33	2.29	1.98	1.52	1.04	0.62	0.30	0.22	0.49	1.04	1.69	2.29	2.78	3.03	2.97	2.62	2.14
DENT ISLAND	2.14	1.49	1.00	0.76	0.90	1.40	2.00	2.56	3.04	3.28	3.04	2.32	1.50	0.87	0.46	0.26	0.45	1.10	2.00	2.90	3.71	4.31	4.40	3.84
THOMAS IS.	2.48	1.78	1.13	0.73	0.86	1.45	2.14	2.76	3.29	3.57	3.31	2.57	1.76	1.12	0.59	0.25	0.41	1.17	2.18	3.13	3.97	4.61	4.70	4.14
SATURDAY 22 JULY 2017																								
WIDEAWAKE	1.51	1.06	0.79	0.76	0.98	1.35	1.74	2.06	2.20	2.08	1.73	1.25	0.75	0.33	0.10	0.15	0.51	1.08	1.75	2.37	2.82	2.99	2.84	2.43
PELICAN IS.	1.91	1.34	0.93	0.79	0.99	1.42	1.97	2.45	2.70	2.62	2.24	1.70	1.12	0.59	0.22	0.14	0.44	1.06	1.87	2.68	3.30	3.56	3.41	2.97
LEGGATT IS.	1.64	1.18	0.87	0.84	1.12	1.54	1.94	2.24	2.38	2.27	1.88	1.37	0.86	0.43	0.15	0.16	0.56	1.20	1.90	2.52	2.98	3.15	2.99	2.56
DENT ISLAND	2.93	2.07	1.40	0.88	0.63	0.83	1.37	1.99	2.59	3.11	3.34	2.99	2.21	1.40	0.82	0.43	0.26	0.54	1.28	2.22	3.13	3.95	4.50	4.44
THOMAS IS.	3.24	2.39	1.62	0.90	0.54	0.79	1.46	2.17	2.83	3.42	3.66	3.28	2.47	1.66	1.01	0.45	0.16	0.48	1.36	2.42	3.39	4.26	4.84	4.77
SUNDAY 23 JULY 2017																								
WIDEAWAKE	1.91	1.37	0.92	0.69	0.74	1.01	1.42	1.82	2.12	2.20	2.02	1.62	1.11	0.62	0.24	0.08	0.22	0.65	1.27	1.94	2.53	2.91	2.99	2.75
PELICAN IS.	2.37	1.73	1.15	0.78	0.74	1.02	1.53	2.11	2.57	2.74	2.57	2.12	1.54	0.95	0.44	0.14	0.18	0.59	1.29	2.12	2.91	3.43	3.57	3.33
LEGGATT IS.	2.03	1.50	1.03	0.76	0.82	1.16	1.61	2.02	2.30	2.38	2.19	1.75	1.22	0.72	0.31	0.11	0.23	0.72	1.41	2.10	2.69	3.07	3.15	2.90
DENT ISLAND	3.75	2.80	1.97	1.30	0.77	0.57	0.84	1.41	2.04	2.66	3.19	3.33	2.88	2.07	1.32	0.79	0.43	0.33	0.71	1.52	2.45	3.34	4.11	4.54
THOMAS IS.	4.05	3.10	2.23	1.40	0.69	0.44	0.81	1.53	2.27	2.98	3.56	3.70	3.19	2.34	1.55	0.89	0.35	0.18	0.65	1.62	2.68	3.65	4.48	4.92
MONDAY 24 JULY 2017																								
WIDEAWAKE	2.30	1.76	1.23	0.84	0.67	0.78	1.09	1.50	1.88	2.13	2.15	1.92	1.50	1.01	0.56	0.25	0.18	0.39	0.86	1.47	2.10	2.60	2.88	2.87
PELICAN IS.	2.82	2.19	1.54	1.01	0.73	0.79	1.15	1.69	2.24	2.62	2.69	2.44	1.97	1.40	0.85	0.41	0.21	0.35	0.84	1.56	2.36	3.04	3.43	3.44
LEGGATT IS.	2.43	1.89	1.36	0.94	0.75	0.89	1.26	1.70	2.07	2.30	2.31	2.06	1.61	1.11	0.65	0.32	0.21	0.43	0.96	1.63	2.26	2.76	3.04	3.02
DENT ISLAND	4.32	3.53	2.61	1.83	1.19	0.70	0.58	0.92	1.50	2.13	2.76	3.23	3.25	2.71	1.92	1.26	0.79	0.47	0.47	0.95	1.77	2.66	3.49	4.16
THOMAS IS.	4.67	3.85	2.89	2.01	1.17	0.54	0.44	0.93	1.67	2.43	3.15	3.67	3.66	3.06	2.22	1.45	0.80	0.32	0.31	0.91	1.90	2.92	3.85	4.58
	0000	0100	0200	0300	0400	0500	0600	0700	0800	0900	1000	1100	1200	1300	1400	1500	1600	1700	1800	1900	2000	2100	2200	2300

EASTERN STANDARD TIME **JULY** **2017**

	0000	0100	0200	0300	0400	0500	0600	0700	0800	0900	1000	1100	1200	1300	1400	1500	1600	1700	1800	1900	2000	2100	2200	2300
	TUESDAY 25 JULY 2017																							
WIDEAWAKE	2.58	2.13	1.61	1.14	0.82	0.72	0.87	1.19	1.57	1.89	2.07	2.04	1.79	1.40	0.97	0.61	0.39	0.39	0.64	1.09	1.65	2.17	2.56	2.74
PELICAN IS.	3.13	2.61	1.99	1.40	0.97	0.80	0.94	1.33	1.84	2.31	2.58	2.56	2.27	1.82	1.31	0.84	0.51	0.43	0.65	1.15	1.82	2.51	3.04	3.29
LEGGATT IS.	2.72	2.26	1.75	1.27	0.93	0.83	1.01	1.38	1.77	2.07	2.23	2.18	1.91	1.50	1.06	0.69	0.45	0.44	0.71	1.22	1.81	2.34	2.72	2.89
DENT ISLAND	4.42	4.04	3.23	2.38	1.67	1.08	0.68	0.67	1.06	1.64	2.25	2.83	3.20	3.09	2.51	1.80	1.23	0.82	0.59	0.70	1.24	2.03	2.83	3.55
THOMAS IS.	4.83	4.42	3.56	2.63	1.76	0.98	0.49	0.55	1.11	1.86	2.62	3.30	3.69	3.54	2.90	2.10	1.37	0.78	0.43	0.56	1.23	2.17	3.12	3.95
	WEDNESDAY 26 JULY 2017																							
WIDEAWAKE	2.66	2.36	1.94	1.49	1.11	0.87	0.82	0.98	1.27	1.58	1.83	1.95	1.88	1.66	1.34	1.01	0.75	0.62	0.67	0.92	1.32	1.76	2.16	2.42
PELICAN IS.	3.21	2.86	2.37	1.83	1.35	1.03	0.95	1.14	1.50	1.93	2.29	2.44	2.37	2.10	1.72	1.31	0.96	0.75	0.75	0.99	1.45	2.02	2.56	2.92
LEGGATT IS.	2.81	2.50	2.08	1.64	1.25	1.00	0.96	1.16	1.47	1.78	2.00	2.09	2.02	1.77	1.44	1.11	0.84	0.70	0.75	1.02	1.46	1.93	2.32	2.58
DENT ISLAND	4.07	4.14	3.67	2.89	2.14	1.52	1.00	0.72	0.81	1.23	1.79	2.36	2.85	3.09	2.89	2.33	1.72	1.25	0.92	0.79	0.98	1.52	2.23	2.92
THOMAS IS.	4.52	4.58	4.07	3.23	2.36	1.54	0.87	0.56	0.74	1.32	2.05	2.77	3.36	3.60	3.36	2.74	2.02	1.37	0.87	0.65	0.89	1.54	2.39	3.23
	THURSDAY 27 JULY 2017																							
WIDEAWAKE	2.51	2.40	2.14	1.78	1.43	1.13	0.96	0.94	1.08	1.31	1.54	1.72	1.79	1.74	1.58	1.35	1.14	0.98	0.91	0.97	1.18	1.47	1.79	2.05
PELICAN IS.	3.05	2.91	2.59	2.17	1.74	1.37	1.15	1.13	1.31	1.62	1.94	2.18	2.26	2.18	1.98	1.71	1.43	1.20	1.07	1.10	1.32	1.69	2.12	2.49
LEGGATT IS.	2.66	2.55	2.28	1.93	1.58	1.28	1.11	1.11	1.27	1.51	1.73	1.88	1.93	1.87	1.70	1.47	1.25	1.08	1.01	1.07	1.30	1.63	1.96	2.21
DENT ISLAND	3.49	3.83	3.77	3.27	2.57	1.92	1.39	0.98	0.81	0.96	1.38	1.90	2.40	2.80	2.93	2.71	2.22	1.73	1.35	1.11	1.05	1.26	1.75	2.34
THOMAS IS.	3.91	4.29	4.21	3.68	2.91	2.12	1.40	0.88	0.71	0.96	1.52	2.20	2.83	3.30	3.43	3.17	2.63	2.01	1.46	1.08	0.97	1.24	1.81	2.52
	FRIDAY 28 JULY 2017																							
WIDEAWAKE	2.22	2.26	2.15	1.94	1.68	1.41	1.19	1.05	1.03	1.13	1.28	1.45	1.58	1.65	1.64	1.57	1.45	1.34	1.24	1.19	1.23	1.36	1.54	1.73
PELICAN IS.	2.72	2.77	2.63	2.37	2.05	1.72	1.45	1.29	1.28	1.41	1.64	1.86	2.03	2.10	2.07	1.96	1.81	1.64	1.48	1.39	1.41	1.56	1.82	2.10
LEGGATT IS.	2.37	2.41	2.31	2.10	1.83	1.57	1.35	1.22	1.22	1.33	1.48	1.63	1.73	1.79	1.78	1.70	1.59	1.46	1.36	1.31	1.35	1.50	1.70	1.89
DENT ISLAND	2.88	3.31	3.50	3.37	2.90	2.31	1.76	1.32	1.01	0.91	1.09	1.49	1.95	2.38	2.70	2.79	2.60	2.22	1.83	1.53	1.34	1.30	1.48	1.87
THOMAS IS.	3.20	3.71	3.94	3.80	3.31	2.64	1.96	1.37	0.98	0.91	1.16	1.67	2.26	2.79	3.15	3.25	3.04	2.61	2.10	1.65	1.36	1.30	1.52	1.96
	SATURDAY 29 JULY 2017																							
WIDEAWAKE	1.90	2.00	2.02	1.95	1.81	1.62	1.42	1.23	1.11	1.07	1.12	1.22	1.34	1.47	1.57	1.63	1.64	1.62	1.55	1.48	1.42	1.40	1.44	1.52
PELICAN IS.	2.35	2.50	2.52	2.43	2.24	2.00	1.74	1.51	1.37	1.34	1.43	1.58	1.75	1.90	2.01	2.06	2.06	2.00	1.88	1.75	1.64	1.61	1.68	1.83
LEGGATT IS.	2.06	2.16	2.18	2.12	1.97	1.79	1.59	1.41	1.29	1.26	1.30	1.39	1.50	1.62	1.72	1.78	1.80	1.77	1.70	1.62	1.55	1.54	1.58	1.67
DENT ISLAND	2.33	2.74	3.04	3.16	3.02	2.63	2.13	1.67	1.31	1.05	0.99	1.17	1.53	1.94	2.32	2.62	2.73	2.61	2.33	2.02	1.75	1.56	1.49	1.59
THOMAS IS.	2.52	3.04	3.42	3.56	3.42	3.02	2.46	1.88	1.41	1.12	1.08	1.30	1.72	2.23	2.69	3.01	3.13	3.01	2.69	2.28	1.90	1.65	1.56	1.68
	SUNDAY 30 JULY 2017																							
WIDEAWAKE	1.62	1.73	1.82	1.85	1.82	1.73	1.59	1.42	1.24	1.11	1.05	1.06	1.13	1.27	1.42	1.58	1.71	1.79	1.80	1.75	1.65	1.54	1.46	1.42
PELICAN IS.	2.01	2.18	2.31	2.35	2.31	2.18	1.99	1.75	1.53	1.38	1.32	1.37	1.49	1.66	1.85	2.03	2.17	2.24	2.21	2.11	1.94	1.79	1.70	1.69
LEGGATT IS.	1.78	1.89	1.98	2.02	2.00	1.91	1.77	1.59	1.42	1.29	1.22	1.22	1.28	1.41	1.57	1.73	1.87	1.96	1.98	1.91	1.81	1.70	1.61	1.56
DENT ISLAND	1.86	2.21	2.53	2.78	2.88	2.77	2.46	2.05	1.64	1.31	1.08	1.02	1.18	1.51	1.91	2.30	2.61	2.78	2.74	2.53	2.24	1.95	1.71	1.56
THOMAS IS.	1.98	2.39	2.80	3.11	3.23	3.15	2.84	2.38	1.87	1.46	1.22	1.17	1.34	1.71	2.17	2.61	2.95	3.12	3.09	2.85	2.49	2.12	1.84	1.69
	MONDAY 31 JULY 2017																							
WIDEAWAKE	1.43	1.50	1.60	1.69	1.75	1.76	1.69	1.56	1.38	1.20	1.05	0.97	0.98	1.08	1.26	1.47	1.68	1.86	1.96	1.96	1.87	1.72	1.55	1.42
PELICAN IS.	1.76	1.89	2.05	2.19	2.28	2.27	2.16	1.96	1.71	1.47	1.31	1.24	1.29	1.43	1.65	1.91	2.16	2.35	2.44	2.40	2.24	2.03	1.82	1.67
LEGGATT IS.	1.57	1.65	1.76	1.86	1.92	1.94	1.88	1.74	1.55	1.37	1.22	1.12	1.11	1.21	1.39	1.61	1.83	2.03	2.15	2.15	2.05	1.89	1.72	1.56
DENT ISLAND	1.58	1.76	2.05	2.34	2.58	2.70	2.65	2.40	2.02	1.63	1.29	1.05	1.00	1.15	1.50	1.93	2.36	2.73	2.95	2.96	2.75	2.42	2.06	1.73
THOMAS IS.	1.70	1.88	2.20	2.57	2.86	3.01	2.99	2.75	2.34	1.87	1.48	1.25	1.18	1.32	1.67	2.15	2.63	3.00	3.23	3.26	3.04	2.65	2.24	1.90
	0000	0100	0200	0300	0400	0500	0600	0700	0800	0900	1000	1100	1200	1300	1400	1500	1600	1700	1800	1900	2000	2100	2200	2300

EASTERN STANDARD TIME **AUGUST 2017**

	0000	0100	0200	0300	0400	0500	0600	0700	0800	0900	1000	1100	1200	1300	1400	1500	1600	1700	1800	1900	2000	2100	2200	2300
TUESDAY 1 AUGUST 2017																								
WIDEAWAKE	1.34	1.34	1.42	1.53	1.65	1.72	1.73	1.65	1.49	1.29	1.09	0.94	0.88	0.93	1.10	1.34	1.61	1.85	2.04	2.11	2.05	1.89	1.68	1.48
PELICAN IS.	1.62	1.67	1.81	1.99	2.16	2.27	2.27	2.14	1.89	1.61	1.36	1.20	1.14	1.23	1.44	1.73	2.06	2.36	2.56	2.61	2.50	2.28	2.01	1.76
LEGGATT IS.	1.46	1.46	1.56	1.69	1.81	1.90	1.93	1.85	1.67	1.46	1.26	1.09	0.99	1.02	1.19	1.45	1.73	2.01	2.22	2.32	2.25	2.08	1.87	1.65
DENT ISLAND	1.51	1.47	1.62	1.90	2.22	2.49	2.66	2.64	2.40	2.00	1.58	1.22	0.99	0.94	1.14	1.54	2.04	2.54	2.96	3.21	3.19	2.91	2.48	2.03
THOMAS IS.	1.67	1.58	1.71	2.03	2.41	2.72	2.92	2.94	2.72	2.30	1.82	1.44	1.20	1.12	1.27	1.68	2.23	2.76	3.18	3.44	3.45	3.17	2.70	2.22
WEDNESDAY 2 AUGUST 2017																								
WIDEAWAKE	1.32	1.24	1.28	1.39	1.53	1.66	1.74	1.71	1.59	1.38	1.15	0.95	0.83	0.82	0.95	1.19	1.49	1.80	2.05	2.19	2.19	2.05	1.83	1.57
PELICAN IS.	1.58	1.52	1.60	1.78	2.00	2.20	2.30	2.26	2.06	1.77	1.47	1.22	1.07	1.07	1.24	1.53	1.90	2.28	2.58	2.72	2.69	2.50	2.22	1.91
LEGGATT IS.	1.45	1.34	1.38	1.52	1.68	1.82	1.92	1.91	1.78	1.55	1.31	1.10	0.94	0.89	1.01	1.27	1.60	1.92	2.20	2.39	2.40	2.26	2.02	1.76
DENT ISLAND	1.64	1.37	1.32	1.51	1.84	2.21	2.52	2.71	2.69	2.39	1.94	1.47	1.11	0.89	0.90	1.19	1.69	2.27	2.82	3.26	3.47	3.35	2.94	2.40
THOMAS IS.	1.82	1.52	1.40	1.56	1.94	2.37	2.71	2.94	2.95	2.69	2.21	1.71	1.32	1.08	1.03	1.28	1.80	2.43	3.00	3.44	3.67	3.59	3.19	2.62
THURSDAY 3 AUGUST 2017																								
WIDEAWAKE	1.35	1.21	1.18	1.27	1.43	1.60	1.72	1.75	1.66	1.48	1.23	0.98	0.81	0.74	0.82	1.04	1.36	1.71	2.02	2.22	2.28	2.18	1.97	1.69
PELICAN IS.	1.63	1.47	1.46	1.60	1.83	2.09	2.28	2.32	2.19	1.93	1.60	1.29	1.06	0.97	1.07	1.34	1.72	2.14	2.52	2.76	2.81	2.68	2.41	2.08
LEGGATT IS.	1.50	1.31	1.26	1.37	1.55	1.73	1.88	1.94	1.87	1.66	1.39	1.13	0.93	0.81	0.85	1.09	1.44	1.81	2.14	2.39	2.49	2.40	2.17	1.88
DENT ISLAND	1.88	1.46	1.21	1.22	1.49	1.90	2.31	2.65	2.83	2.72	2.33	1.80	1.32	0.97	0.81	0.93	1.34	1.96	2.60	3.17	3.57	3.66	3.37	2.82
THOMAS IS.	2.07	1.61	1.30	1.24	1.50	1.96	2.43	2.81	3.03	2.98	2.61	2.07	1.54	1.15	0.94	0.99	1.39	2.04	2.73	3.32	3.73	3.85	3.61	3.07
FRIDAY 4 AUGUST 2017																								
WIDEAWAKE	1.42	1.22	1.14	1.18	1.33	1.52	1.69	1.77	1.73	1.57	1.32	1.05	0.81	0.69	0.72	0.90	1.21	1.59	1.95	2.21	2.33	2.28	2.10	1.82
PELICAN IS.	1.75	1.49	1.39	1.46	1.67	1.96	2.21	2.35	2.30	2.07	1.74	1.39	1.09	0.92	0.94	1.15	1.53	1.98	2.42	2.74	2.87	2.80	2.57	2.25
LEGGATT IS.	1.58	1.33	1.20	1.24	1.42	1.64	1.83	1.94	1.93	1.76	1.49	1.18	0.93	0.76	0.74	0.91	1.26	1.67	2.05	2.35	2.51	2.49	2.30	2.00
DENT ISLAND	2.20	1.66	1.25	1.08	1.21	1.59	2.06	2.51	2.84	2.93	2.68	2.16	1.59	1.12	0.83	0.78	1.05	1.61	2.31	2.99	3.53	3.82	3.71	3.23
THOMAS IS.	2.42	1.82	1.35	1.09	1.17	1.56	2.09	2.60	2.98	3.13	2.94	2.46	1.86	1.33	0.95	0.82	1.05	1.61	2.36	3.08	3.66	3.97	3.91	3.48
SATURDAY 5 AUGUST 2017																								
WIDEAWAKE	1.51	1.27	1.13	1.13	1.25	1.45	1.65	1.78	1.78	1.66	1.42	1.13	0.86	0.67	0.64	0.78	1.07	1.45	1.84	2.17	2.35	2.35	2.20	1.94
PELICAN IS.	1.89	1.57	1.38	1.37	1.54	1.83	2.13	2.34	2.37	2.20	1.88	1.51	1.17	0.92	0.84	0.99	1.33	1.79	2.28	2.68	2.89	2.89	2.69	2.39
LEGGATT IS.	1.68	1.39	1.20	1.16	1.31	1.55	1.78	1.93	1.97	1.86	1.60	1.27	0.96	0.74	0.66	0.77	1.08	1.50	1.93	2.29	2.51	2.55	2.41	2.13
DENT ISLAND	2.56	1.92	1.40	1.08	1.03	1.31	1.78	2.30	2.75	3.01	2.95	2.53	1.91	1.34	0.92	0.73	0.83	1.28	1.97	2.72	3.38	3.84	3.94	3.59
THOMAS IS.	2.83	2.14	1.51	1.08	0.96	1.21	1.72	2.30	2.82	3.16	3.18	2.83	2.24	1.62	1.09	0.77	0.80	1.23	1.93	2.73	3.44	3.96	4.11	3.83
SUNDAY 6 AUGUST 2017																								
WIDEAWAKE	1.63	1.34	1.15	1.11	1.19	1.38	1.60	1.77	1.84	1.75	1.53	1.24	0.94	0.70	0.60	0.68	0.93	1.30	1.71	2.09	2.34	2.40	2.29	2.06
PELICAN IS.	2.03	1.67	1.42	1.34	1.45	1.71	2.03	2.31	2.42	2.32	2.03	1.65	1.27	0.95	0.79	0.85	1.14	1.59	2.11	2.58	2.88	2.95	2.81	2.51
LEGGATT IS.	1.79	1.47	1.22	1.13	1.22	1.44	1.71	1.92	2.01	1.95	1.73	1.40	1.05	0.77	0.61	0.65	0.90	1.32	1.79	2.20	2.48	2.59	2.50	2.25
DENT ISLAND	2.94	2.23	1.62	1.17	0.96	1.09	1.50	2.04	2.57	2.98	3.12	2.86	2.27	1.61	1.08	0.75	0.68	0.97	1.60	2.38	3.13	3.73	4.03	3.89
THOMAS IS.	3.23	2.52	1.80	1.21	0.89	0.97	1.38	1.96	2.56	3.07	3.30	3.12	2.61	1.98	1.36	0.87	0.67	0.90	1.52	2.32	3.11	3.78	4.16	4.08
MONDAY 7 AUGUST 2017																								
WIDEAWAKE	1.75	1.44	1.20	1.10	1.14	1.30	1.52	1.74	1.87	1.84	1.66	1.37	1.06	0.77	0.60	0.60	0.80	1.14	1.56	1.97	2.29	2.43	2.38	2.17
PELICAN IS.	2.15	1.79	1.48	1.33	1.38	1.60	1.92	2.24	2.44	2.42	2.18	1.81	1.40	1.04	0.80	0.76	0.97	1.38	1.90	2.42	2.82	2.99	2.91	2.64
LEGGATT IS.	1.91	1.57	1.27	1.11	1.14	1.34	1.62	1.87	2.03	2.04	1.87	1.56	1.20	0.86	0.63	0.57	0.75	1.12	1.60	2.06	2.41	2.60	2.58	2.37
DENT ISLAND	3.32	2.57	1.88	1.34	0.99	0.94	1.24	1.76	2.33	2.85	3.17	3.12	2.63	1.93	1.29	0.85	0.63	0.73	1.22	1.97	2.78	3.49	3.97	4.07
THOMAS IS.	3.59	2.89	2.16	1.47	0.96	0.82	1.10	1.63	2.25	2.84	3.27	3.32	2.94	2.32	1.68	1.11	0.70	0.69	1.14	1.90	2.72	3.47	4.04	4.22
TUESDAY 8 AUGUST 2017																								
WIDEAWAKE	1.88	1.55	1.27	1.11	1.10	1.22	1.43	1.67	1.85	1.90	1.78	1.53	1.21	0.90	0.66	0.58	0.69	0.98	1.38	1.81	2.18	2.41	2.43	2.28
PELICAN IS.	2.28	1.90	1.57	1.36	1.34	1.50	1.79	2.13	2.39	2.48	2.33	1.99	1.57	1.18	0.89	0.76	0.85	1.18	1.66	2.20	2.67	2.95	2.97	2.76
LEGGATT IS.	2.05	1.69	1.36	1.14	1.09	1.23	1.50	1.79	2.00	2.09	2.00	1.74	1.38	1.02	0.72	0.57	0.64	0.94	1.39	1.88	2.29	2.55	2.62	2.48
DENT ISLAND	3.67	2.93	2.17	1.54	1.09	0.88	1.00	1.45	2.04	2.61	3.07	3.24	2.98	2.33	1.59	1.02	0.67	0.59	0.88	1.53	2.36	3.14	3.75	4.07
THOMAS IS.	3.89	3.24	2.51	1.80	1.17	0.81	0.90	1.35	1.95	2.55	3.10	3.38	3.21	2.66	2.00	1.40	0.90	0.64	0.84	1.48	2.31	3.10	3.77	4.17
WEDNESDAY 9 AUGUST 2017																								
WIDEAWAKE	2.01	1.68	1.38	1.15	1.07	1.14	1.32	1.56	1.78	1.90	1.87	1.68	1.39	1.08	0.80	0.64	0.66	0.86	1.20	1.62	2.01	2.31	2.42	2.35
PELICAN IS.	2.41	2.03	1.69	1.43	1.34	1.42	1.66	1.97	2.27	2.44	2.41	2.16	1.77	1.38	1.04	0.85	0.84	1.05	1.45	1.95	2.44	2.80	2.95	2.84
LEGGATT IS.	2.20	1.85	1.50	1.22	1.08	1.14	1.36	1.65	1.92	2.07	2.08	1.91	1.60	1.24	0.90	0.68	0.63	0.81	1.18	1.66	2.11	2.44	2.59	2.55
DENT ISLAND	3.93	3.32	2.51	1.79	1.25	0.91	0.84	1.14	1.70	2.30	2.84	3.20	3.20	2.74	2.00	1.30	0.82	0.59	0.66	1.11	1.87	2.69	3.40	3.88
THOMAS IS.	4.10	3.57	2.83	2.12	1.47	0.96	0.80	1.08	1.65	2.26	2.83	3.27	3.36	2.99	2.35	1.71	1.17	0.79	0.72	1.11	1.87	2.68	3.40	3.93
THURSDAY 10 AUGUST 2017																								
WIDEAWAKE	2.13	1.83	1.52	1.25	1.10	1.09	1.21	1.41	1.64	1.82	1.88	1.79	1.58	1.29	1.01	0.81	0.73	0.82	1.06	1.41	1.79	2.12	2.32	2.35
PELICAN IS.	2.55	2.18	1.82	1.54	1.39	1.39	1.54	1.80	2.08	2.31	2.38	2.26	1.96	1.60	1.27	1.04	0.95	1.04	1.31	1.71	2.16	2.56	2.80	2.82
LEGGATT IS.	2.34	2.01	1.66	1.36	1.15	1.10	1.23	1.49	1.77	1.98	2.07	2.01	1.80	1.49	1.16	0.89	0.75	0.79	1.03	1.43	1.87	2.25	2.47	2.53
DENT ISLAND	4.01	3.65	2.91	2.11	1.46	1.02	0.80	0.89	1.31	1.92	2.51	2.99	3.23	3.06	2.48	1.73	1.11	0.74	0.63	0.83	1.39	2.17	2.93	3.52
THOMAS IS.	4.13	3.85	3.18	2.43	1.77	1.22	0.87	0.90	1.33	1.94	2.53	3.03	3.33	3.23	2.74	2.08	1.50	1.06	0.81	0.91	1.44	2.21	2.97	3.57
FRIDAY 11 AUGUST 2017																								
WIDEAWAKE	2.21	1.96	1.67	1.40	1.19	1.10	1.13	1.26	1.46	1.66	1.79	1.80	1.70	1.50	1.26	1.05	0.92	0.90	1.02	1.26	1.57	1.88	2.11	2.22
PELICAN IS.	2.63	2.31	1.98	1.69	1.50	1.42	1.48	1.64	1.86	2.09	2.23	2.23	2.08	1.82	1.53	1.30	1.17	1.17	1.30	1.56	1.90	2.25	2.53	2.66
LEGGATT IS.	2.42	2.17	1.84	1.53	1.28	1.14	1.16	1.32	1.57	1.82	1.97	2.01	1.92	1.71	1.44	1.17	0.98	0.92	1.01	1.26	1.63	2.00	2.27	2.41
DENT ISLAND	3.85	3.80	3.30	2.53	1.77	1.22	0.87	0.76	0.98	1.47	2.08	2.64	3.04	3.16	2.89	2.28	1.59	1.07	0.79	0.77	1.05	1.64	2.36	3.02
THOMAS IS.	3.94	3.95	3.51	2.81	2.10	1.51	1.07	0.88	1.06	1.56	2.17	2.72	3.12	3.28	3.07	2.55	1.93	1.42	1.08	0.96	1.17	1.72	2.44	3.10
SATURDAY 12 AUGUST 2017																								
WIDEAWAKE	2.19	2.04	1.81	1.56	1.34	1.18	1.12	1.16	1.28	1.45	1.60	1.70	1.71	1.63	1.49	1.33	1.19	1.12	1.12	1.22	1.40	1.63	1.85	2.00
PELICAN IS.	2.60	2.39	2.12	1.85	1.64	1.52	1.49	1.54	1.67	1.83	1.99	2.08	2.06	1.95	1.77	1.60	1.46	1.41	1.43	1.55	1.74	1.97	2.21	2.38
LEGGATT IS.	2.40	2.26	2.01	1.72	1.45	1.26	1.18	1.22	1.38	1.59	1.79	1.90	1.92	1.85	1.70	1.49	1.29	1.16	1.14	1.24	1.45	1.74	2.01	2.20
DENT ISLAND	3.49	3.69	3.51	2.96	2.22	1.54	1.07	0.81	0.78	1.06	1.58	2.16	2.67	3.01	3.07	2.77	2.21	1.61	1.17	0.95	0.97	1.26	1.79	2.41
THOMAS IS.	3.58	3.80	3.68	3.19	2.51	1.86	1.36	1.03	0.95	1.20	1.72	2.30	2.79	3.12	3.20	2.97	2.48	1.93	1.50	1.23	1.17	1.39	1.89	2.52
	0000	0100	0200	0300	0400	0500	0600	0700	0800	0900	1000	1100	1200	1300	1400	1500	1600	1700	1800	1900	2000	2100	2200	2300

EASTERN STANDARD TIME **AUGUST 2017**

	0000	0100	0200	0300	0400	0500	0600	0700	0800	0900	1000	1100	1200	1300	1400	1500	1600	1700	1800	1900	2000	2100	2200	2300
SUNDAY 13 AUGUST 2017																								
WIDEAWAKE	2.06	2.01	1.88	1.70	1.50	1.33	1.20	1.14	1.15	1.24	1.36	1.50	1.60	1.65	1.64	1.59	1.50	1.42	1.35	1.33	1.36	1.46	1.59	1.73
PELICAN IS.	2.44	2.36	2.19	1.99	1.80	1.66	1.57	1.52	1.53	1.60	1.70	1.82	1.91	1.94	1.92	1.86	1.79	1.73	1.68	1.68	1.71	1.79	1.92	2.05
LEGGATT IS.	2.27	2.24	2.10	1.89	1.64	1.43	1.28	1.21	1.24	1.36	1.54	1.70	1.81	1.86	1.85	1.77	1.63	1.49	1.40	1.37	1.41	1.54	1.74	1.93
DENT ISLAND	2.96	3.33	3.43	3.22	2.69	2.03	1.43	1.01	0.80	0.81	1.10	1.60	2.15	2.64	2.96	3.02	2.78	2.30	1.78	1.38	1.17	1.15	1.37	1.80
THOMAS IS.	3.07	3.43	3.56	3.40	2.94	2.32	1.74	1.31	1.05	1.02	1.28	1.77	2.32	2.78	3.08	3.17	2.99	2.58	2.09	1.70	1.46	1.37	1.52	1.91
MONDAY 14 AUGUST 2017																								
WIDEAWAKE	1.83	1.87	1.86	1.78	1.65	1.50	1.34	1.20	1.11	1.08	1.12	1.23	1.37	1.52	1.65	1.74	1.77	1.75	1.67	1.57	1.48	1.42	1.41	1.46
PELICAN IS.	2.16	2.20	2.17	2.08	1.96	1.83	1.70	1.58	1.49	1.43	1.44	1.51	1.63	1.78	1.92	2.02	2.08	2.08	2.02	1.93	1.84	1.76	1.73	1.75
LEGGATT IS.	2.05	2.11	2.09	1.99	1.83	1.62	1.43	1.29	1.20	1.19	1.27	1.42	1.59	1.74	1.86	1.94	1.93	1.86	1.74	1.62	1.53	1.49	1.53	1.64
DENT ISLAND	2.31	2.78	3.09	3.18	3.00	2.55	1.97	1.43	1.03	0.81	0.81	1.07	1.53	2.08	2.58	2.94	3.08	2.94	2.55	2.07	1.65	1.37	1.26	1.36
THOMAS IS.	2.42	2.88	3.19	3.31	3.20	2.81	2.26	1.73	1.33	1.08	1.03	1.25	1.71	2.25	2.72	3.07	3.24	3.17	2.83	2.38	1.97	1.67	1.49	1.51
TUESDAY 15 AUGUST 2017																								
WIDEAWAKE	1.54	1.64	1.72	1.76	1.74	1.66	1.52	1.35	1.17	1.02	0.94	0.96	1.08	1.28	1.51	1.74	1.93	2.03	2.02	1.90	1.73	1.53	1.36	1.27
PELICAN IS.	1.82	1.92	2.01	2.06	2.06	2.00	1.88	1.72	1.53	1.37	1.25	1.21	1.29	1.48	1.74	2.02	2.25	2.38	2.39	2.28	2.10	1.89	1.69	1.55
LEGGATT IS.	1.77	1.88	1.97	2.00	1.95	1.82	1.64	1.44	1.26	1.12	1.07	1.12	1.27	1.49	1.73	1.95	2.12	2.17	2.11	1.97	1.78	1.61	1.47	1.41
DENT ISLAND	1.67	2.10	2.52	2.84	2.98	2.90	2.55	2.03	1.49	1.06	0.81	0.76	0.97	1.42	1.99	2.56	3.01	3.26	3.22	2.90	2.39	1.89	1.50	1.26
THOMAS IS.	1.77	2.19	2.61	2.94	3.12	3.10	2.80	2.30	1.77	1.36	1.08	0.98	1.14	1.58	2.15	2.69	3.14	3.44	3.46	3.17	2.70	2.22	1.81	1.50
WEDNESDAY 16 AUGUST 2017																								
WIDEAWAKE	1.27	1.36	1.50	1.64	1.75	1.78	1.71	1.54	1.31	1.07	0.87	0.75	0.78	0.95	1.25	1.59	1.93	2.19	2.31	2.26	2.06	1.78	1.48	1.22
PELICAN IS.	1.51	1.58	1.73	1.91	2.07	2.14	2.09	1.92	1.68	1.41	1.17	1.00	0.96	1.11	1.41	1.81	2.23	2.56	2.72	2.67	2.46	2.16	1.82	1.51
LEGGATT IS.	1.46	1.59	1.75	1.89	1.98	1.98	1.87	1.66	1.41	1.17	0.98	0.88	0.92	1.13	1.45	1.80	2.13	2.37	2.45	2.35	2.13	1.85	1.58	1.35
DENT ISLAND	1.23	1.44	1.83	2.27	2.65	2.89	2.91	2.65	2.14	1.56	1.08	0.76	0.66	0.83	1.30	1.94	2.60	3.16	3.53	3.59	3.26	2.67	2.04	1.53
THOMAS IS.	1.37	1.52	1.91	2.36	2.75	3.03	3.12	2.89	2.39	1.83	1.37	1.02	0.85	0.96	1.43	2.08	2.74	3.31	3.73	3.83	3.53	2.97	2.38	1.85
THURSDAY 17 AUGUST 2017																								
WIDEAWAKE	1.08	1.09	1.23	1.44	1.65	1.82	1.87	1.77	1.53	1.23	0.92	0.66	0.54	0.62	0.90	1.30	1.76	2.18	2.48	2.56	2.42	2.11	1.72	1.33
PELICAN IS.	1.30	1.26	1.39	1.64	1.93	2.18	2.28	2.19	1.93	1.59	1.24	0.92	0.73	0.73	0.98	1.43	1.99	2.52	2.90	3.02	2.87	2.53	2.11	1.66
LEGGATT IS.	1.22	1.27	1.45	1.69	1.90	2.04	2.07	1.93	1.65	1.32	1.02	0.77	0.64	0.73	1.05	1.50	1.96	2.37	2.64	2.70	2.52	2.19	1.82	1.45
DENT ISLAND	1.16	1.02	1.18	1.59	2.09	2.55	2.89	3.02	2.80	2.26	1.61	1.05	0.68	0.52	0.69	1.22	1.96	2.72	3.39	3.86	3.94	3.54	2.83	2.08
THOMAS IS.	1.39	1.13	1.23	1.65	2.17	2.66	3.05	3.23	3.03	2.48	1.86	1.33	0.92	0.67	0.78	1.32	2.10	2.87	3.56	4.07	4.19	3.81	3.12	2.42
FRIDAY 18 AUGUST 2017																								
WIDEAWAKE	1.02	0.89	0.96	1.18	1.47	1.75	1.95	1.98	1.80	1.48	1.09	0.71	0.44	0.35	0.53	0.92	1.44	1.99	2.45	2.73	2.72	2.47	2.05	1.57
PELICAN IS.	1.27	1.04	1.05	1.29	1.66	2.06	2.36	2.44	2.26	1.89	1.45	1.02	0.65	0.47	0.56	0.95	1.56	2.24	2.84	3.21	3.23	2.96	2.50	1.96
LEGGATT IS.	1.14	1.01	1.12	1.40	1.71	1.98	2.16	2.17	1.96	1.59	1.19	0.83	0.53	0.42	0.61	1.07	1.63	2.18	2.63	2.89	2.87	2.58	2.14	1.69
DENT ISLAND	1.46	1.00	0.80	0.96	1.43	2.00	2.54	2.99	3.19	2.95	2.32	1.59	0.99	0.58	0.40	0.60	1.22	2.06	2.89	3.65	4.17	4.21	3.68	2.84
THOMAS IS.	1.77	1.19	0.86	0.99	1.49	2.10	2.67	3.16	3.40	3.16	2.53	1.83	1.25	0.77	0.48	0.64	1.31	2.20	3.06	3.83	4.39	4.46	3.94	3.13
SATURDAY 19 AUGUST 2017																								
WIDEAWAKE	1.13	0.82	0.74	0.90	1.22	1.58	1.90	2.09	2.05	1.78	1.37	0.91	0.51	0.25	0.25	0.53	1.04	1.65	2.24	2.69	2.89	2.77	2.40	1.90
PELICAN IS.	1.43	1.00	0.82	0.94	1.30	1.79	2.26	2.56	2.56	2.27	1.80	1.28	0.78	0.41	0.28	0.50	1.04	1.77	2.54	3.15	3.43	3.33	2.93	2.36
LEGGATT IS.	1.25	0.92	0.83	1.05	1.43	1.81	2.12	2.30	2.24	1.93	1.48	1.02	0.61	0.31	0.27	0.60	1.19	1.84	2.42	2.87	3.07	2.92	2.52	2.01
DENT ISLAND	2.02	1.34	0.83	0.61	0.82	1.36	1.99	2.60	3.13	3.35	3.03	2.29	1.51	0.90	0.47	0.31	0.59	1.30	2.21	3.10	3.89	4.40	4.33	3.65
THOMAS IS.	2.35	1.61	0.94	0.61	0.84	1.46	2.14	2.78	3.35	3.58	3.24	2.51	1.76	1.14	0.60	0.32	0.60	1.41	2.39	3.30	4.11	4.65	4.58	3.91
SUNDAY 20 AUGUST 2017																								
WIDEAWAKE	1.37	0.91	0.66	0.68	0.94	1.33	1.74	2.07	2.20	2.07	1.71	1.23	0.74	0.34	0.15	0.25	0.64	1.23	1.88	2.47	2.85	2.93	2.70	2.24
PELICAN IS.	1.74	1.16	0.77	0.69	0.94	1.43	2.00	2.49	2.73	2.62	2.22	1.67	1.09	0.57	0.23	0.22	0.58	1.24	2.05	2.83	3.37	3.52	3.28	2.77
LEGGATT IS.	1.50	1.02	0.73	0.75	1.09	1.54	1.96	2.27	2.40	2.25	1.84	1.33	0.84	0.42	0.17	0.25	0.72	1.39	2.07	2.64	3.03	3.11	2.84	2.36
DENT ISLAND	2.72	1.88	1.18	0.66	0.49	0.80	1.41	2.08	2.74	3.30	3.45	2.99	2.17	1.39	0.81	0.39	0.28	0.67	1.48	2.41	3.31	4.09	4.50	4.26
THOMAS IS.	3.01	2.18	1.38	0.69	0.45	0.83	1.54	2.28	2.98	3.58	3.72	3.24	2.42	1.65	0.99	0.43	0.23	0.68	1.60	2.62	3.55	4.36	4.79	4.53
MONDAY 21 AUGUST 2017																								
WIDEAWAKE	1.68	1.15	0.75	0.58	0.71	1.05	1.49	1.91	2.19	2.24	2.02	1.60	1.08	0.61	0.26	0.17	0.37	0.85	1.47	2.10	2.61	2.88	2.84	2.51
PELICAN IS.	2.14	1.48	0.93	0.64	0.70	1.08	1.65	2.24	2.68	2.81	2.58	2.09	1.50	0.92	0.44	0.20	0.32	0.80	1.53	2.35	3.05	3.45	3.45	3.09
LEGGATT IS.	1.81	1.28	0.83	0.63	0.79	1.22	1.71	2.11	2.38	2.43	2.18	1.70	1.17	0.70	0.32	0.17	0.39	0.95	1.64	2.28	2.78	3.06	3.01	2.65
DENT ISLAND	3.44	2.49	1.68	1.02	0.54	0.48	0.88	1.53	2.23	2.91	3.43	3.44	2.85	2.00	1.26	0.72	0.36	0.35	0.86	1.71	2.63	3.48	4.18	4.42
THOMAS IS.	3.72	2.78	1.92	1.11	0.48	0.42	0.94	1.73	2.50	3.24	3.78	3.77	3.14	2.27	1.50	0.83	0.31	0.27	0.88	1.87	2.87	3.79	4.52	4.76
TUESDAY 22 AUGUST 2017																								
WIDEAWAKE	2.01	1.46	0.97	0.66	0.60	0.81	1.21	1.65	2.03	2.24	2.20	1.91	1.46	0.97	0.56	0.31	0.31	0.60	1.10	1.70	2.25	2.64	2.78	2.63
PELICAN IS.	2.52	1.86	1.24	0.79	0.64	0.84	1.31	1.90	2.45	2.77	2.76	2.44	1.92	1.35	0.81	0.43	0.33	0.57	1.12	1.85	2.59	3.15	3.37	3.22
LEGGATT IS.	2.13	1.59	1.09	0.73	0.66	0.94	1.40	1.86	2.21	2.41	2.36	2.03	1.55	1.05	0.63	0.34	0.31	0.65	1.24	1.88	2.42	2.81	2.95	2.79
DENT ISLAND	3.99	3.11	2.21	1.47	0.86	0.49	0.56	1.06	1.73	2.42	3.07	3.47	3.31	2.62	1.80	1.14	0.67	0.40	0.53	1.13	1.98	2.83	3.60	4.14
THOMAS IS.	4.31	3.41	2.47	1.63	0.85	0.38	0.52	1.17	1.98	2.77	3.48	3.89	3.68	2.95	2.08	1.33	0.69	0.30	0.45	1.18	2.17	3.13	3.97	4.54
WEDNESDAY 23 AUGUST 2017																								
WIDEAWAKE	2.25	1.75	1.26	0.87	0.67	0.71	0.97	1.37	1.77	2.07	2.18	2.07	1.76	1.34	0.93	0.62	0.48	0.57	0.88	1.36	1.87	2.29	2.54	2.56
PELICAN IS.	2.79	2.21	1.61	1.09	0.79	0.78	1.08	1.57	2.12	2.55	2.73	2.61	2.24	1.75	1.25	0.83	0.58	0.61	0.93	1.48	2.13	2.72	3.09	3.14
LEGGATT IS.	2.38	1.88	1.39	0.97	0.74	0.80	1.13	1.58	1.97	2.24	2.34	2.21	1.86	1.42	1.00	0.68	0.50	0.60	0.98	1.52	2.05	2.46	2.71	2.72
DENT ISLAND	4.16	3.59	2.71	1.90	1.26	0.75	0.52	0.73	1.29	1.96	2.62	3.17	3.39	3.08	2.36	1.62	1.07	0.69	0.55	0.80	1.45	2.24	2.98	3.60
THOMAS IS.	4.55	3.94	3.02	2.13	1.33	0.67	0.41	0.74	1.46	2.27	3.03	3.65	3.86	3.49	2.71	1.90	1.20	0.66	0.44	0.76	1.54	2.47	3.33	4.03
THURSDAY 24 AUGUST 2017																								
WIDEAWAKE	2.34	1.96	1.53	1.13	0.86	0.76	0.86	1.14	1.49	1.81	2.01	2.05	1.90	1.62	1.28	0.98	0.79	0.74	0.87	1.17	1.56	1.94	2.21	2.33
PELICAN IS.	2.89	2.44	1.92	1.43	1.06	0.91	1.02	1.35	1.80	2.23	2.52	2.57	2.39	2.05	1.64	1.27	0.99	0.88	0.98	1.31	1.79	2.30	2.70	2.88
LEGGATT IS.	2.49	2.09	1.65	1.25	0.96	0.85	1.00	1.33	1.71	2.00	2.17	2.19	2.03	1.72	1.36	1.06	0.85	0.79	0.95	1.30	1.74	2.12	2.39	2.50
DENT ISLAND	3.93	3.76	3.11	2.30	1.61	1.08	0.71	0.65	0.97	1.55	2.18	2.76	3.17	3.22	2.80	2.13	1.51	1.07	0.81	0.80	1.13	1.75	2.44	3.03
THOMAS IS.	4.38	4.18	3.49	2.61	1.80	1.10	0.63	0.59	1.04	1.77	2.54	3.22	3.67	3.69	3.22	2.48	1.75	1.15	0.76	0.72	1.14	1.88	2.70	3.41
	0000	0100	0200	0300	0400	0500	0600	0700	0800	0900	1000	1100	1200	1300	1400	1500	1600	1700	1800	1900	2000	2100	2200	2300

EASTERN STANDARD TIME **AUGUST 2017**

	0000	0100	0200	0300	0400	0500	0600	0700	0800	0900	1000	1100	1200	1300	1400	1500	1600	1700	1800	1900	2000	2100	2200	2300
FRIDAY 25 AUGUST 2017																								
WIDEAWAKE	2.27	2.04	1.71	1.37	1.10	0.92	0.90	1.03	1.27	1.55	1.77	1.89	1.88	1.75	1.54	1.31	1.13	1.03	1.03	1.17	1.40	1.67	1.90	2.04
PELICAN IS.	2.81	2.53	2.13	1.72	1.37	1.15	1.11	1.26	1.57	1.93	2.23	2.38	2.36	2.19	1.92	1.65	1.41	1.26	1.23	1.36	1.63	1.98	2.32	2.54
LEGGATT IS.	2.42	2.18	1.84	1.50	1.22	1.04	1.03	1.20	1.48	1.75	1.94	2.04	2.01	1.87	1.64	1.40	1.22	1.11	1.12	1.28	1.55	1.85	2.08	2.21
DENT ISLAND	3.46	3.59	3.29	2.65	1.95	1.39	0.99	0.77	0.85	1.23	1.79	2.35	2.80	3.07	2.99	2.56	1.99	1.50	1.18	1.03	1.10	1.45	1.98	2.52
THOMAS IS.	3.92	4.05	3.71	3.03	2.25	1.54	1.00	0.73	0.86	1.36	2.05	2.73	3.27	3.54	3.43	2.95	2.31	1.71	1.24	1.00	1.09	1.51	2.15	2.81
SATURDAY 26 AUGUST 2017																								
WIDEAWAKE	2.07	1.97	1.77	1.53	1.30	1.13	1.03	1.04	1.16	1.34	1.52	1.66	1.73	1.73	1.66	1.54	1.42	1.34	1.29	1.30	1.38	1.52	1.66	1.76
PELICAN IS.	2.59	2.46	2.22	1.92	1.64	1.41	1.30	1.31	1.45	1.69	1.93	2.12	2.20	2.17	2.06	1.92	1.78	1.65	1.57	1.55	1.63	1.81	2.02	2.20
LEGGATT IS.	2.23	2.13	1.92	1.66	1.43	1.26	1.17	1.20	1.34	1.54	1.71	1.82	1.88	1.86	1.78	1.66	1.54	1.45	1.41	1.43	1.53	1.68	1.83	1.93
DENT ISLAND	2.95	3.21	3.19	2.84	2.27	1.71	1.28	1.01	0.91	1.07	1.46	1.95	2.41	2.76	2.91	2.79	2.42	1.97	1.61	1.38	1.30	1.39	1.68	2.08
THOMAS IS.	3.34	3.65	3.62	3.24	2.63	1.98	1.42	1.04	0.94	1.16	1.64	2.24	2.79	3.19	3.33	3.17	2.77	2.26	1.78	1.45	1.32	1.44	1.79	2.28
SUNDAY 27 AUGUST 2017																								
WIDEAWAKE	1.82	1.81	1.73	1.60	1.45	1.31	1.20	1.14	1.15	1.22	1.33	1.44	1.54	1.61	1.65	1.65	1.63	1.60	1.55	1.51	1.48	1.49	1.51	1.55
PELICAN IS.	2.30	2.29	2.19	2.02	1.84	1.66	1.52	1.44	1.44	1.53	1.69	1.85	1.97	2.04	2.07	2.07	2.04	1.99	1.92	1.83	1.77	1.77	1.83	1.92
LEGGATT IS.	1.98	1.97	1.88	1.74	1.59	1.45	1.35	1.30	1.32	1.40	1.51	1.60	1.68	1.75	1.79	1.80	1.78	1.75	1.71	1.66	1.64	1.65	1.68	1.71
DENT ISLAND	2.48	2.76	2.89	2.80	2.49	2.03	1.60	1.29	1.11	1.08	1.25	1.60	2.02	2.39	2.66	2.77	2.68	2.41	2.09	1.81	1.63	1.54	1.58	1.77
THOMAS IS.	2.76	3.12	3.28	3.18	2.85	2.36	1.85	1.43	1.19	1.18	1.41	1.82	2.30	2.74	3.03	3.12	3.00	2.71	2.33	1.97	1.72	1.62	1.69	1.92
MONDAY 28 AUGUST 2017																								
WIDEAWAKE	1.59	1.61	1.61	1.57	1.52	1.44	1.36	1.27	1.20	1.18	1.20	1.25	1.34	1.45	1.56	1.66	1.74	1.79	1.78	1.73	1.64	1.54	1.47	1.42
PELICAN IS.	2.01	2.07	2.08	2.04	1.97	1.86	1.74	1.61	1.51	1.47	1.51	1.60	1.72	1.86	1.99	2.10	2.20	2.24	2.22	2.12	1.98	1.84	1.76	1.73
LEGGATT IS.	1.74	1.76	1.76	1.73	1.66	1.59	1.51	1.42	1.37	1.35	1.37	1.41	1.48	1.58	1.70	1.81	1.91	1.96	1.97	1.91	1.82	1.72	1.64	1.57
DENT ISLAND	2.05	2.32	2.51	2.59	2.53	2.29	1.96	1.63	1.39	1.25	1.23	1.37	1.66	2.01	2.34	2.59	2.73	2.71	2.54	2.30	2.05	1.84	1.69	1.63
THOMAS IS.	2.24	2.57	2.82	2.92	2.84	2.60	2.25	1.86	1.53	1.36	1.37	1.56	1.87	2.26	2.63	2.89	3.00	2.96	2.79	2.51	2.20	1.94	1.80	1.78
TUESDAY 29 AUGUST 2017																								
WIDEAWAKE	1.40	1.42	1.47	1.50	1.53	1.52	1.48	1.39	1.29	1.19	1.13	1.12	1.17	1.27	1.43	1.60	1.77	1.90	1.95	1.92	1.81	1.65	1.49	1.36
PELICAN IS.	1.76	1.83	1.91	1.98	2.02	2.01	1.94	1.80	1.63	1.49	1.40	1.41	1.49	1.64	1.83	2.04	2.25	2.40	2.45	2.39	2.22	2.00	1.78	1.63
LEGGATT IS.	1.54	1.56	1.61	1.65	1.67	1.68	1.64	1.55	1.45	1.36	1.30	1.26	1.29	1.39	1.56	1.75	1.93	2.08	2.16	2.13	2.01	1.85	1.68	1.52
DENT ISLAND	1.72	1.90	2.11	2.29	2.40	2.40	2.26	2.01	1.74	1.50	1.34	1.29	1.39	1.63	1.97	2.31	2.61	2.81	2.87	2.76	2.52	2.23	1.94	1.69
THOMAS IS.	1.87	2.07	2.32	2.55	2.67	2.66	2.53	2.27	1.94	1.64	1.48	1.46	1.58	1.83	2.18	2.55	2.85	3.03	3.08	2.97	2.70	2.36	2.04	1.82
WEDNESDAY 30 AUGUST 2017																								
WIDEAWAKE	1.28	1.27	1.33	1.42	1.50	1.56	1.57	1.51	1.39	1.24	1.11	1.03	1.02	1.11	1.28	1.50	1.74	1.94	2.06	2.08	1.98	1.79	1.57	1.36
PELICAN IS.	1.57	1.61	1.72	1.86	2.01	2.10	2.10	1.98	1.79	1.56	1.38	1.28	1.29	1.41	1.64	1.91	2.21	2.46	2.60	2.60	2.45	2.19	1.90	1.64
LEGGATT IS.	1.40	1.39	1.45	1.55	1.64	1.71	1.74	1.68	1.55	1.40	1.28	1.18	1.13	1.20	1.39	1.63	1.88	2.10	2.27	2.30	2.19	2.00	1.77	1.54
DENT ISLAND	1.55	1.57	1.73	1.96	2.19	2.37	2.44	2.36	2.13	1.84	1.56	1.35	1.26	1.34	1.60	1.98	2.38	2.75	3.02	3.11	2.98	2.67	2.27	1.88
THOMAS IS.	1.69	1.70	1.85	2.12	2.39	2.58	2.65	2.59	2.36	2.02	1.69	1.48	1.42	1.49	1.74	2.14	2.59	2.96	3.20	3.28	3.16	2.83	2.40	1.99
THURSDAY 31 AUGUST 2017																								
WIDEAWAKE	1.22	1.16	1.21	1.32	1.46	1.58	1.64	1.61	1.50	1.32	1.13	0.98	0.92	0.96	1.12	1.37	1.66	1.93	2.12	2.19	2.13	1.94	1.68	1.41
PELICAN IS.	1.47	1.43	1.53	1.72	1.94	2.12	2.20	2.15	1.96	1.69	1.42	1.23	1.14	1.21	1.42	1.74	2.10	2.43	2.67	2.74	2.64	2.39	2.06	1.72
LEGGATT IS.	1.34	1.25	1.30	1.44	1.59	1.71	1.80	1.79	1.66	1.47	1.29	1.13	1.03	1.03	1.20	1.48	1.79	2.07	2.30	2.41	2.35	2.15	1.88	1.61
DENT ISLAND	1.56	1.38	1.40	1.61	1.92	2.23	2.48	2.59	2.50	2.22	1.86	1.52	1.27	1.17	1.29	1.62	2.09	2.58	3.01	3.29	3.33	3.10	2.66	2.16
THOMAS IS.	1.67	1.48	1.47	1.68	2.04	2.40	2.66	2.78	2.72	2.44	2.02	1.63	1.37	1.28	1.37	1.70	2.21	2.75	3.19	3.45	3.51	3.29	2.83	2.28
	0000	0100	0200	0300	0400	0500	0600	0700	0800	0900	1000	1100	1200	1300	1400	1500	1600	1700	1800	1900	2000	2100	2200	2300

EASTERN STANDARD TIME **SEPTEMBER 2017**

	0000	0100	0200	0300	0400	0500	0600	0700	0800	0900	1000	1100	1200	1300	1400	1500	1600	1700	1800	1900	2000	2100	2200	2300
FRIDAY 1 SEPTEMBER 2017																								
WIDEAWAKE	1.20	1.09	1.11	1.23	1.41	1.58	1.69	1.70	1.61	1.42	1.18	0.97	0.84	0.84	0.97	1.22	1.55	1.88	2.13	2.27	2.24	2.08	1.80	1.50
PELICAN IS.	1.46	1.33	1.37	1.56	1.83	2.09	2.26	2.28	2.12	1.85	1.52	1.24	1.06	1.05	1.22	1.54	1.94	2.35	2.66	2.82	2.78	2.57	2.24	1.86
LEGGATT IS.	1.35	1.18	1.17	1.32	1.52	1.70	1.83	1.88	1.78	1.57	1.33	1.11	0.95	0.90	1.01	1.30	1.66	2.00	2.28	2.45	2.46	2.29	2.01	1.69
DENT ISLAND	1.70	1.35	1.21	1.31	1.62	2.02	2.40	2.69	2.77	2.59	2.20	1.75	1.37	1.12	1.07	1.29	1.75	2.32	2.88	3.33	3.55	3.46	3.06	2.49
THOMAS IS.	1.78	1.41	1.23	1.30	1.63	2.11	2.56	2.87	2.98	2.83	2.43	1.92	1.47	1.17	1.10	1.30	1.77	2.41	3.03	3.49	3.73	3.65	3.27	2.67
SATURDAY 2 SEPTEMBER 2017																								
WIDEAWAKE	1.23	1.07	1.04	1.14	1.34	1.56	1.73	1.79	1.72	1.53	1.27	1.00	0.81	0.74	0.83	1.07	1.41	1.79	2.11	2.31	2.33	2.20	1.94	1.61
PELICAN IS.	1.52	1.30	1.26	1.42	1.70	2.02	2.28	2.37	2.27	2.01	1.66	1.31	1.04	0.93	1.03	1.32	1.75	2.21	2.62	2.86	2.89	2.71	2.40	2.01
LEGGATT IS.	1.38	1.15	1.08	1.20	1.44	1.68	1.86	1.95	1.90	1.70	1.41	1.13	0.91	0.79	0.85	1.10	1.50	1.90	2.24	2.47	2.54	2.41	2.13	1.79
DENT ISLAND	1.92	1.44	1.14	1.09	1.34	1.76	2.24	2.67	2.92	2.90	2.56	2.04	1.53	1.14	0.94	1.01	1.39	1.99	2.65	3.23	3.63	3.72	3.42	2.84
THOMAS IS.	2.03	1.48	1.11	1.02	1.26	1.74	2.32	2.82	3.13	3.14	2.84	2.31	1.72	1.22	0.93	0.96	1.33	1.97	2.71	3.37	3.81	3.93	3.66	3.10
SUNDAY 3 SEPTEMBER 2017																								
WIDEAWAKE	1.29	1.07	0.99	1.07	1.26	1.51	1.74	1.86	1.83	1.66	1.39	1.08	0.81	0.67	0.71	0.92	1.26	1.67	2.05	2.32	2.41	2.31	2.06	1.72
PELICAN IS.	1.62	1.32	1.20	1.30	1.57	1.92	2.25	2.44	2.41	2.18	1.82	1.42	1.08	0.87	0.87	1.11	1.53	2.04	2.53	2.86	2.97	2.85	2.54	2.15
LEGGATT IS.	1.44	1.16	1.02	1.09	1.33	1.62	1.87	2.01	2.02	1.84	1.54	1.20	0.91	0.72	0.70	0.91	1.30	1.76	2.17	2.46	2.59	2.52	2.26	1.90
DENT ISLAND	2.19	1.61	1.17	0.97	1.09	1.49	2.02	2.55	2.96	3.11	2.89	2.37	1.75	1.24	0.90	0.81	1.05	1.62	2.33	3.02	3.58	3.86	3.73	3.20
THOMAS IS.	2.40	1.70	1.14	0.86	0.95	1.37	1.98	2.61	3.13	3.36	3.20	2.72	2.08	1.44	0.94	0.73	0.93	1.51	2.28	3.06	3.71	4.07	3.99	3.51
MONDAY 4 SEPTEMBER 2017																								
WIDEAWAKE	1.37	1.09	0.96	1.00	1.18	1.45	1.72	1.91	1.95	1.80	1.53	1.20	0.88	0.65	0.61	0.77	1.10	1.52	1.95	2.30	2.46	2.41	2.19	1.85
PELICAN IS.	1.74	1.38	1.17	1.20	1.43	1.80	2.19	2.47	2.54	2.36	2.00	1.57	1.16	0.86	0.76	0.91	1.29	1.83	2.38	2.82	3.04	2.98	2.70	2.29
LEGGATT IS.	1.52	1.19	0.98	0.99	1.21	1.54	1.84	2.06	2.13	2.00	1.71	1.33	0.97	0.70	0.59	0.72	1.09	1.58	2.06	2.42	2.62	2.61	2.39	2.04
DENT ISLAND	2.49	1.81	1.28	0.94	0.90	1.21	1.75	2.34	2.87	3.21	3.19	2.74	2.05	1.40	0.93	0.69	0.76	1.21	1.93	2.71	3.39	3.86	3.95	3.56
THOMAS IS.	2.81	2.05	1.34	0.84	0.72	1.03	1.61	2.30	2.95	3.41	3.48	3.11	2.47	1.78	1.14	0.69	0.63	1.06	1.81	2.64	3.42	4.01	4.20	3.87
TUESDAY 5 SEPTEMBER 2017																								
WIDEAWAKE	1.47	1.14	0.93	0.92	1.08	1.35	1.66	1.92	2.04	1.96	1.71	1.36	1.00	0.70	0.56	0.63	0.92	1.34	1.80	2.21	2.47	2.51	2.32	1.99
PELICAN IS.	1.86	1.45	1.17	1.11	1.28	1.64	2.07	2.45	2.63	2.55	2.22	1.77	1.32	0.94	0.72	0.75	1.06	1.57	2.16	2.69	3.04	3.09	2.86	2.46
LEGGATT IS.	1.63	1.25	0.98	0.90	1.07	1.41	1.77	2.05	2.20	2.16	1.91	1.53	1.12	0.77	0.56	0.57	0.87	1.36	1.88	2.32	2.61	2.69	2.53	2.19
DENT ISLAND	2.83	2.06	1.43	0.98	0.78	0.94	1.43	2.06	2.67	3.17	3.37	3.11	2.44	1.67	1.06	0.68	0.56	0.83	1.47	2.29	3.07	3.68	4.01	3.86
THOMAS IS.	3.20	2.43	1.67	1.01	0.64	0.75	1.26	1.94	2.65	3.28	3.61	3.45	2.88	2.15	1.46	0.86	0.53	0.69	1.33	2.18	3.02	3.75	4.20	4.15
WEDNESDAY 6 SEPTEMBER 2017																								
WIDEAWAKE	1.60	1.22	0.95	0.85	0.95	1.21	1.54	1.86	2.07	2.10	1.91	1.57	1.19	0.83	0.60	0.56	0.75	1.13	1.60	2.06	2.40	2.54	2.44	2.14
PELICAN IS.	1.99	1.55	1.21	1.05	1.14	1.46	1.89	2.33	2.63	2.68	2.45	2.02	1.53	1.10	0.79	0.69	0.87	1.30	1.88	2.47	2.92	3.12	3.00	2.64
LEGGATT IS.	1.77	1.36	1.02	0.85	0.93	1.23	1.63	1.98	2.22	2.28	2.12	1.77	1.34	0.94	0.63	0.52	0.68	1.10	1.65	2.15	2.52	2.69	2.64	2.36
DENT ISLAND	3.23	2.38	1.63	1.08	0.75	0.71	1.07	1.70	2.38	2.98	3.39	3.40	2.90	2.09	1.32	0.79	0.52	0.56	1.01	1.79	2.64	3.36	3.87	4.00
THOMAS IS.	3.59	2.81	2.03	1.31	0.74	0.57	0.92	1.58	2.31	2.99	3.53	3.67	3.28	2.56	1.81	1.16	0.66	0.50	0.89	1.68	2.57	3.35	3.97	4.23
THURSDAY 7 SEPTEMBER 2017																								
WIDEAWAKE	1.75	1.35	1.02	0.83	0.84	1.05	1.37	1.72	2.01	2.15	2.07	1.81	1.44	1.05	0.75	0.60	0.67	0.94	1.36	1.82	2.22	2.46	2.47	2.27
PELICAN IS.	2.16	1.68	1.29	1.05	1.04	1.26	1.66	2.12	2.52	2.71	2.62	2.29	1.81	1.34	0.97	0.77	0.80	1.10	1.59	2.17	2.68	3.00	3.04	2.78
LEGGATT IS.	1.94	1.51	1.13	0.87	0.82	1.04	1.43	1.83	2.14	2.31	2.27	2.02	1.62	1.19	0.83	0.61	0.62	0.89	1.38	1.90	2.33	2.60	2.65	2.48
DENT ISLAND	3.61	2.79	1.92	1.25	0.81	0.60	0.75	1.28	1.99	2.67	3.22	3.50	3.31	2.62	1.75	1.05	0.63	0.47	0.67	1.27	2.11	2.92	3.54	3.90
THOMAS IS.	3.93	3.20	2.37	1.63	1.00	0.60	0.66	1.20	1.94	2.66	3.29	3.68	3.59	3.01	2.23	1.52	0.95	0.58	0.63	1.20	2.06	2.90	3.59	4.05
FRIDAY 8 SEPTEMBER 2017																								
WIDEAWAKE	1.92	1.51	1.15	0.89	0.80	0.90	1.16	1.51	1.84	2.07	2.13	1.99	1.70	1.34	1.01	0.78	0.72	0.85	1.16	1.56	1.96	2.26	2.38	2.30
PELICAN IS.	2.34	1.85	1.43	1.13	1.02	1.13	1.43	1.86	2.28	2.58	2.66	2.47	2.10	1.65	1.26	0.99	0.90	1.03	1.38	1.86	2.35	2.73	2.90	2.80
LEGGATT IS.	2.13	1.70	1.29	0.97	0.81	0.89	1.20	1.60	1.97	2.22	2.31	2.20	1.90	1.51	1.13	0.85	0.72	0.82	1.15	1.62	2.07	2.40	2.55	2.50
DENT ISLAND	3.82	3.23	2.34	1.52	0.95	0.62	0.56	0.87	1.52	2.26	2.90	3.37	3.50	3.13	2.35	1.51	0.92	0.60	0.56	0.88	1.55	2.37	3.08	3.57
THOMAS IS.	4.08	3.57	2.76	1.96	1.31	0.80	0.59	0.86	1.52	2.28	2.95	3.48	3.69	3.41	2.73	1.96	1.34	0.87	0.66	0.88	1.54	2.37	3.12	3.67
SATURDAY 9 SEPTEMBER 2017																								
WIDEAWAKE	2.04	1.68	1.32	1.03	0.86	0.84	1.00	1.27	1.60	1.88	2.05	2.05	1.89	1.63	1.33	1.08	0.93	0.92	1.07	1.34	1.67	1.97	2.15	2.18
PELICAN IS.	2.47	2.03	1.60	1.27	1.09	1.09	1.27	1.59	1.97	2.31	2.51	2.51	2.29	1.95	1.60	1.31	1.15	1.15	1.32	1.63	2.02	2.38	2.61	2.65
LEGGATT IS.	2.26	1.89	1.49	1.15	0.92	0.86	1.02	1.34	1.72	2.03	2.21	2.24	2.10	1.83	1.49	1.18	0.98	0.93	1.08	1.39	1.78	2.12	2.33	2.38
DENT ISLAND	3.77	3.52	2.82	1.95	1.23	0.77	0.55	0.62	1.05	1.74	2.45	3.04	3.41	3.41	2.94	2.17	1.43	0.94	0.70	0.74	1.11	1.77	2.49	3.08
THOMAS IS.	3.95	3.79	3.16	2.36	1.64	1.09	0.72	0.70	1.12	1.82	2.55	3.15	3.55	3.61	3.22	2.53	1.84	1.30	0.95	0.86	1.17	1.81	2.55	3.16
SUNDAY 10 SEPTEMBER 2017																								
WIDEAWAKE	2.06	1.80	1.50	1.22	1.00	0.90	0.93	1.09	1.33	1.60	1.82	1.94	1.94	1.83	1.64	1.43	1.26	1.16	1.16	1.27	1.45	1.66	1.84	1.94
PELICAN IS.	2.47	2.15	1.78	1.46	1.25	1.17	1.22	1.40	1.67	1.97	2.21	2.34	2.32	2.15	1.91	1.68	1.51	1.43	1.45	1.58	1.78	2.03	2.24	2.35
LEGGATT IS.	2.28	2.03	1.70	1.36	1.10	0.96	0.97	1.14	1.43	1.74	1.99	2.13	2.14	2.04	1.83	1.57	1.35	1.21	1.19	1.31	1.54	1.81	2.03	2.15
DENT ISLAND	3.45	3.52	3.17	2.47	1.69	1.09	0.72	0.59	0.74	1.22	1.89	2.55	3.07	3.36	3.30	2.83	2.14	1.51	1.10	0.91	0.96	1.30	1.86	2.46
THOMAS IS.	3.58	3.70	3.43	2.80	2.06	1.45	1.00	0.78	0.88	1.35	2.03	2.69	3.21	3.52	3.49	3.10	2.48	1.88	1.43	1.15	1.11	1.39	1.94	2.55
MONDAY 11 SEPTEMBER 2017																								
WIDEAWAKE	1.93	1.81	1.62	1.40	1.21	1.07	1.00	1.02	1.13	1.31	1.51	1.69	1.81	1.85	1.83	1.74	1.63	1.52	1.43	1.38	1.38	1.45	1.54	1.63
PELICAN IS.	2.31	2.14	1.90	1.65	1.46	1.34	1.30	1.34	1.46	1.64	1.84	2.03	2.14	2.16	2.11	2.01	1.90	1.81	1.74	1.71	1.72	1.79	1.88	1.97
LEGGATT IS.	2.15	2.05	1.84	1.58	1.33	1.15	1.05	1.07	1.21	1.44	1.68	1.88	2.01	2.07	2.04	1.92	1.75	1.60	1.48	1.42	1.46	1.57	1.72	1.85
DENT ISLAND	2.93	3.21	3.21	2.87	2.25	1.59	1.09	0.79	0.70	0.87	1.33	1.94	2.54	3.02	3.29	3.24	2.86	2.28	1.74	1.36	1.15	1.14	1.38	1.80
THOMAS IS.	3.04	3.34	3.38	3.11	2.55	1.92	1.40	1.05	0.91	1.04	1.48	2.10	2.70	3.17	3.43	3.43	3.11	2.60	2.08	1.67	1.40	1.32	1.49	1.90
TUESDAY 12 SEPTEMBER 2017																								
WIDEAWAKE	1.68	1.68	1.63	1.53	1.41	1.28	1.17	1.09	1.05	1.09	1.20	1.36	1.53	1.70	1.84	1.92	1.94	1.89	1.79	1.65	1.50	1.39	1.33	1.33
PELICAN IS.	2.01	1.99	1.91	1.79	1.67	1.56	1.48	1.41	1.38	1.41	1.49	1.64	1.81	1.98	2.12	2.21	2.24	2.21	2.12	2.00	1.85	1.73	1.65	1.63
LEGGATT IS.	1.91	1.92	1.87	1.75	1.57	1.39	1.24	1.15	1.13	1.20	1.35	1.54	1.74	1.92	2.07	2.13	2.11	2.00	1.86	1.71	1.57	1.49	1.48	1.53
DENT ISLAND	2.28	2.67	2.92	2.95	2.69	2.20	1.65	1.21	0.93	0.82	0.95	1.34	1.89	2.46	2.94	3.25	3.29	3.03	2.56	2.06	1.64	1.35	1.22	1.31
THOMAS IS.	2.38	2.78	3.03	3.10	2.91	2.47	1.95	1.49	1.18	1.04	1.13	1.49	2.05	2.61	3.07	3.38	3.47	3.28	2.86	2.38	1.95	1.62	1.41	1.44
	0000	0100	0200	0300	0400	0500	0600	0700	0800	0900	1000	1100	1200	1300	1400	1500	1600	1700	1800	1900	2000	2100	2200	2300

EASTERN STANDARD TIME **SEPTEMBER 2017**

	0000	0100	0200	0300	0400	0500	0600	0700	0800	0900	1000	1100	1200	1300	1400	1500	1600	1700	1800	1900	2000	2100	2200	2300
WEDNESDAY 13 SEPTEMBER 2017																								
WIDEAWAKE	1.38	1.44	1.51	1.55	1.55	1.50	1.40	1.26	1.12	1.01	0.97	1.03	1.18	1.41	1.67	1.92	2.11	2.20	2.16	2.00	1.76	1.51	1.28	1.13
PELICAN IS.	1.65	1.71	1.77	1.82	1.83	1.80	1.72	1.59	1.45	1.32	1.25	1.27	1.40	1.63	1.91	2.20	2.43	2.54	2.52	2.37	2.13	1.86	1.59	1.40
LEGGATT IS.	1.61	1.70	1.77	1.79	1.76	1.65	1.50	1.33	1.19	1.10	1.09	1.18	1.37	1.63	1.90	2.15	2.31	2.35	2.26	2.07	1.84	1.60	1.41	1.30
DENT ISLAND	1.61	2.01	2.38	2.67	2.79	2.67	2.31	1.84	1.40	1.07	0.90	0.94	1.24	1.75	2.34	2.88	3.29	3.46	3.32	2.91	2.38	1.86	1.44	1.16
THOMAS IS.	1.70	2.09	2.46	2.76	2.93	2.87	2.56	2.10	1.66	1.32	1.12	1.11	1.38	1.89	2.46	2.99	3.41	3.64	3.57	3.20	2.69	2.18	1.73	1.37
THURSDAY 14 SEPTEMBER 2017																								
WIDEAWAKE	1.10	1.17	1.30	1.46	1.60	1.67	1.64	1.50	1.29	1.07	0.88	0.79	0.84	1.05	1.37	1.74	2.09	2.35	2.45	2.35	2.10	1.76	1.39	1.08
PELICAN IS.	1.33	1.38	1.52	1.71	1.89	2.00	1.99	1.86	1.63	1.38	1.15	1.01	1.01	1.20	1.55	1.98	2.40	2.72	2.85	2.76	2.50	2.13	1.72	1.36
LEGGATT IS.	1.30	1.40	1.56	1.72	1.83	1.86	1.78	1.60	1.38	1.16	0.99	0.91	0.99	1.23	1.59	1.97	2.31	2.54	2.59	2.45	2.18	1.84	1.51	1.22
DENT ISLAND	1.13	1.34	1.72	2.14	2.52	2.78	2.80	2.53	2.07	1.57	1.15	0.88	0.83	1.08	1.60	2.24	2.88	3.41	3.71	3.65	3.23	2.60	1.96	1.40
THOMAS IS.	1.24	1.41	1.78	2.21	2.61	2.91	2.99	2.76	2.30	1.82	1.41	1.10	0.99	1.19	1.70	2.35	2.98	3.54	3.90	3.89	3.51	2.91	2.29	1.70
FRIDAY 15 SEPTEMBER 2017																								
WIDEAWAKE	0.91	0.91	1.06	1.29	1.54	1.75	1.83	1.76	1.54	1.25	0.94	0.69	0.59	0.70	1.00	1.43	1.90	2.32	2.59	2.63	2.43	2.07	1.62	1.18
PELICAN IS.	1.12	1.07	1.21	1.49	1.82	2.10	2.23	2.16	1.92	1.59	1.23	0.92	0.75	0.80	1.10	1.59	2.16	2.69	3.03	3.09	2.88	2.48	1.99	1.49
LEGGATT IS.	1.06	1.10	1.29	1.54	1.78	1.97	2.02	1.90	1.65	1.34	1.05	0.80	0.69	0.82	1.18	1.65	2.12	2.52	2.77	2.77	2.53	2.15	1.73	1.32
DENT ISLAND	1.01	0.88	1.07	1.49	2.01	2.51	2.89	3.02	2.78	2.25	1.66	1.15	0.79	0.67	0.91	1.48	2.22	2.97	3.61	3.99	3.94	3.43	2.68	1.92
THOMAS IS.	1.21	0.97	1.11	1.55	2.08	2.60	3.04	3.22	3.00	2.48	1.91	1.41	1.00	0.79	0.98	1.56	2.32	3.07	3.74	4.18	4.18	3.70	2.98	2.26
SATURDAY 16 SEPTEMBER 2017																								
WIDEAWAKE	0.86	0.73	0.82	1.07	1.39	1.72	1.94	1.99	1.83	1.51	1.13	0.76	0.50	0.45	0.65	1.07	1.59	2.12	2.55	2.76	2.69	2.37	1.90	1.39
PELICAN IS.	1.07	0.86	0.91	1.19	1.61	2.05	2.37	2.45	2.27	1.90	1.46	1.02	0.67	0.53	0.69	1.13	1.75	2.43	2.98	3.27	3.20	2.85	2.33	1.75
LEGGATT IS.	0.98	0.85	0.99	1.30	1.64	1.94	2.15	2.18	1.97	1.61	1.23	0.88	0.59	0.51	0.75	1.24	1.81	2.32	2.74	2.94	2.84	2.48	2.01	1.53
DENT ISLAND	1.26	0.79	0.63	0.87	1.39	2.01	2.61	3.10	3.27	2.98	2.34	1.64	1.05	0.64	0.50	0.79	1.46	2.29	3.11	3.82	4.23	4.11	3.46	2.58
THOMAS IS.	1.56	0.96	0.69	0.91	1.46	2.11	2.74	3.28	3.48	3.20	2.57	1.91	1.33	0.83	0.58	0.83	1.54	2.40	3.23	3.97	4.43	4.34	3.72	2.89
SUNDAY 17 SEPTEMBER 2017																								
WIDEAWAKE	0.94	0.66	0.63	0.84	1.20	1.59	1.94	2.13	2.09	1.82	1.40	0.96	0.58	0.36	0.40	0.72	1.23	1.81	2.35	2.72	2.82	2.61	2.19	1.66
PELICAN IS.	1.20	0.81	0.70	0.89	1.32	1.86	2.35	2.63	2.60	2.29	1.81	1.29	0.80	0.47	0.42	0.71	1.28	2.01	2.72	3.23	3.38	3.17	2.69	2.09
LEGGATT IS.	1.06	0.74	0.72	1.00	1.42	1.82	2.15	2.34	2.28	1.95	1.51	1.08	0.68	0.40	0.43	0.81	1.41	2.02	2.54	2.91	3.00	2.76	2.30	1.78
DENT ISLAND	1.75	1.06	0.57	0.46	0.80	1.42	2.12	2.80	3.34	3.47	3.05	2.29	1.52	0.91	0.48	0.39	0.77	1.54	2.43	3.29	4.01	4.36	4.08	3.29
THOMAS IS.	2.09	1.33	0.69	0.49	0.85	1.53	2.27	2.98	3.56	3.71	3.29	2.55	1.82	1.18	0.63	0.42	0.81	1.64	2.57	3.44	4.20	4.58	4.33	3.56
MONDAY 18 SEPTEMBER 2017																								
WIDEAWAKE	1.13	0.72	0.55	0.64	0.97	1.40	1.83	2.15	2.26	2.10	1.73	1.26	0.80	0.45	0.32	0.48	0.89	1.46	2.04	2.52	2.78	2.74	2.42	1.92
PELICAN IS.	1.46	0.93	0.63	0.67	1.02	1.57	2.16	2.63	2.80	2.63	2.21	1.66	1.11	0.63	0.38	0.46	0.88	1.55	2.31	2.97	3.35	3.34	2.98	2.42
LEGGATT IS.	1.27	0.81	0.59	0.73	1.14	1.62	2.03	2.35	2.46	2.27	1.85	1.36	0.90	0.51	0.32	0.49	1.01	1.65	2.23	2.70	2.97	2.92	2.55	2.04
DENT ISLAND	2.35	1.52	0.85	0.41	0.41	0.87	1.57	2.32	3.04	3.56	3.56	2.97	2.12	1.36	0.76	0.37	0.37	0.88	1.72	2.61	3.45	4.12	4.32	3.86
THOMAS IS.	2.67	1.84	1.05	0.47	0.42	0.95	1.74	2.52	3.28	3.83	3.84	3.24	2.41	1.66	0.99	0.45	0.38	0.93	1.86	2.80	3.66	4.36	4.58	4.13
TUESDAY 19 SEPTEMBER 2017																								
WIDEAWAKE	1.37	0.89	0.58	0.53	0.75	1.16	1.63	2.04	2.28	2.28	2.03	1.60	1.11	0.69	0.42	0.40	0.66	1.14	1.70	2.23	2.59	2.71	2.54	2.13
PELICAN IS.	1.78	1.17	0.73	0.59	0.79	1.26	1.87	2.45	2.82	2.85	2.56	2.06	1.50	0.96	0.56	0.43	0.65	1.17	1.87	2.58	3.12	3.32	3.14	2.68
LEGGATT IS.	1.51	1.00	0.63	0.56	0.86	1.36	1.84	2.23	2.48	2.47	2.17	1.69	1.21	0.77	0.44	0.38	0.70	1.28	1.89	2.41	2.78	2.90	2.71	2.26
DENT ISLAND	2.95	2.02	1.26	0.65	0.33	0.48	1.06	1.81	2.57	3.27	3.67	3.49	2.77	1.89	1.18	0.64	0.35	0.48	1.10	1.96	2.81	3.57	4.10	4.09
THOMAS IS.	3.25	2.34	1.52	0.77	0.34	0.51	1.20	2.04	2.84	3.58	4.01	3.81	3.07	2.21	1.46	0.80	0.37	0.48	1.18	2.14	3.05	3.85	4.41	4.41
WEDNESDAY 20 SEPTEMBER 2017																								
WIDEAWAKE	1.62	1.11	0.72	0.54	0.62	0.94	1.38	1.83	2.17	2.32	2.21	1.89	1.45	1.01	0.67	0.51	0.60	0.92	1.39	1.90	2.31	2.53	2.51	2.24
PELICAN IS.	2.08	1.47	0.96	0.66	0.69	1.02	1.57	2.17	2.66	2.88	2.77	2.40	1.89	1.36	0.90	0.63	0.64	0.96	1.51	2.17	2.75	3.10	3.12	2.81
LEGGATT IS.	1.74	1.24	0.81	0.57	0.68	1.09	1.59	2.03	2.36	2.50	2.38	2.01	1.53	1.09	0.72	0.50	0.59	1.00	1.57	2.09	2.49	2.72	2.70	2.40
DENT ISLAND	3.45	2.52	1.67	1.01	0.52	0.36	0.68	1.34	2.10	2.83	3.44	3.66	3.28	2.48	1.66	1.03	0.60	0.43	0.71	1.40	2.21	2.97	3.60	3.93
THOMAS IS.	3.76	2.84	1.97	1.20	0.57	0.35	0.75	1.54	2.39	3.17	3.82	4.04	3.63	2.81	1.97	1.25	0.67	0.42	0.74	1.53	2.44	3.27	3.96	4.30
THURSDAY 21 SEPTEMBER 2017																								
WIDEAWAKE	1.81	1.34	0.93	0.66	0.61	0.79	1.15	1.59	1.97	2.21	2.25	2.07	1.74	1.34	0.99	0.76	0.71	0.86	1.19	1.62	2.01	2.27	2.35	2.22
PELICAN IS.	2.31	1.74	1.23	0.86	0.74	0.92	1.33	1.87	2.39	2.73	2.80	2.59	2.19	1.73	1.29	0.97	0.84	0.96	1.33	1.85	2.38	2.78	2.93	2.79
LEGGATT IS.	1.93	1.45	1.03	0.72	0.66	0.89	1.34	1.79	2.15	2.38	2.41	2.21	1.83	1.41	1.04	0.78	0.71	0.90	1.32	1.80	2.20	2.46	2.54	2.40
DENT ISLAND	3.70	2.95	2.07	1.35	0.81	0.48	0.51	0.97	1.67	2.40	3.05	3.51	3.52	2.98	2.18	1.47	0.96	0.65	0.64	1.03	1.72	2.45	3.07	3.52
THOMAS IS.	4.06	3.30	2.40	1.60	0.93	0.49	0.52	1.10	1.92	2.74	3.45	3.92	3.91	3.34	2.51	1.73	1.10	0.67	0.62	1.09	1.89	2.72	3.43	3.93
FRIDAY 22 SEPTEMBER 2017																								
WIDEAWAKE	1.91	1.51	1.13	0.84	0.71	0.77	1.00	1.36	1.73	2.01	2.14	2.11	1.91	1.61	1.30	1.06	0.94	0.96	1.14	1.43	1.75	2.00	2.12	2.08
PELICAN IS.	2.42	1.94	1.47	1.10	0.91	0.94	1.21	1.64	2.11	2.49	2.67	2.62	2.37	2.01	1.65	1.35	1.16	1.15	1.33	1.67	2.08	2.45	2.65	2.63
LEGGATT IS.	2.05	1.63	1.23	0.93	0.77	0.85	1.15	1.56	1.92	2.18	2.31	2.25	2.02	1.69	1.37	1.11	0.97	1.00	1.23	1.59	1.93	2.18	2.30	2.26
DENT ISLAND	3.61	3.20	2.43	1.66	1.09	0.71	0.56	0.76	1.32	2.01	2.66	3.18	3.45	3.27	2.66	1.94	1.36	0.98	0.81	0.93	1.38	2.00	2.60	3.06
THOMAS IS.	4.02	3.58	2.79	1.97	1.28	0.77	0.57	0.83	1.50	2.30	3.04	3.61	3.86	3.64	3.00	2.23	1.56	1.06	0.81	0.95	1.49	2.22	2.91	3.45
SATURDAY 23 SEPTEMBER 2017																								
WIDEAWAKE	1.90	1.61	1.29	1.02	0.86	0.84	0.96	1.20	1.51	1.78	1.96	2.01	1.94	1.76	1.54	1.34	1.21	1.16	1.22	1.37	1.57	1.76	1.87	1.88
PELICAN IS.	2.40	2.05	1.66	1.33	1.12	1.08	1.21	1.50	1.87	2.22	2.45	2.51	2.40	2.17	1.91	1.68	1.51	1.44	1.48	1.64	1.89	2.16	2.35	2.40
LEGGATT IS.	2.06	1.74	1.39	1.12	0.95	0.93	1.09	1.38	1.70	1.97	2.12	2.16	2.07	1.87	1.63	1.42	1.28	1.24	1.32	1.50	1.74	1.94	2.05	2.05
DENT ISLAND	3.30	3.19	2.69	1.99	1.37	0.96	0.74	0.76	1.09	1.67	2.30	2.84	3.20	3.28	2.98	2.40	1.80	1.36	1.11	1.06	1.25	1.67	2.19	2.63
THOMAS IS.	3.72	3.60	3.06	2.33	1.63	1.09	0.78	0.81	1.22	1.90	2.62	3.23	3.61	3.65	3.31	2.70	2.05	1.51	1.16	1.08	1.33	1.83	2.43	2.95
SUNDAY 24 SEPTEMBER 2017																								
WIDEAWAKE	1.79	1.61	1.38	1.17	1.02	0.97	1.01	1.14	1.35	1.58	1.75	1.85	1.86	1.80	1.68	1.56	1.46	1.40	1.38	1.42	1.50	1.60	1.67	1.68
PELICAN IS.	2.29	2.05	1.77	1.51	1.33	1.25	1.29	1.45	1.70	1.97	2.20	2.32	2.31	2.22	2.08	1.94	1.82	1.75	1.71	1.74	1.83	1.96	2.08	2.14
LEGGATT IS.	1.95	1.75	1.50	1.27	1.12	1.07	1.13	1.30	1.53	1.76	1.92	2.00	2.00	1.93	1.81	1.67	1.57	1.51	1.51	1.56	1.66	1.76	1.83	1.84
DENT ISLAND	2.92	2.99	2.76	2.27	1.69	1.23	0.97	0.89	1.04	1.42	1.96	2.49	2.90	3.11	3.06	2.74	2.26	1.80	1.49	1.33	1.34	1.52	1.86	2.24
THOMAS IS.	3.30	3.37	3.12	2.59	1.98	1.44	1.07	0.95	1.14	1.61	2.22	2.81	3.26	3.47	3.37	3.01	2.49	1.99	1.59	1.38	1.40	1.65	2.06	2.49
	0000	0100	0200	0300	0400	0500	0600	0700	0800	0900	1000	1100	1200	1300	1400	1500	1600	1700	1800	1900	2000	2100	2200	2300

EASTERN STANDARD TIME **SEPTEMBER 2017**

	0000	0100	0200	0300	0400	0500	0600	0700	0800	0900	1000	1100	1200	1300	1400	1500	1600	1700	1800	1900	2000	2100	2200	2300
MONDAY 25 SEPTEMBER 2017																								
WIDEAWAKE	1.63	1.54	1.40	1.27	1.16	1.11	1.11	1.16	1.27	1.42	1.56	1.66	1.72	1.74	1.73	1.70	1.65	1.62	1.58	1.54	1.52	1.52	1.51	1.50
PELICAN IS.	2.10	1.98	1.82	1.65	1.52	1.45	1.43	1.48	1.60	1.77	1.95	2.08	2.15	2.16	2.14	2.11	2.07	2.03	1.98	1.91	1.86	1.86	1.88	1.90
LEGGATT IS.	1.78	1.68	1.53	1.38	1.27	1.22	1.24	1.31	1.44	1.59	1.72	1.81	1.86	1.88	1.87	1.84	1.80	1.77	1.74	1.71	1.69	1.68	1.67	1.64
DENT ISLAND	2.53	2.68	2.65	2.40	2.00	1.57	1.26	1.12	1.13	1.33	1.69	2.14	2.56	2.85	2.96	2.88	2.62	2.25	1.92	1.69	1.57	1.56	1.68	1.90
THOMAS IS.	2.84	3.02	2.97	2.69	2.26	1.80	1.42	1.21	1.22	1.48	1.91	2.40	2.86	3.16	3.25	3.12	2.81	2.43	2.06	1.77	1.63	1.66	1.84	2.11
TUESDAY 26 SEPTEMBER 2017																								
WIDEAWAKE	1.47	1.43	1.38	1.32	1.27	1.24	1.22	1.23	1.25	1.32	1.39	1.47	1.55	1.63	1.70	1.75	1.79	1.80	1.77	1.70	1.61	1.51	1.43	1.36
PELICAN IS.	1.89	1.86	1.80	1.74	1.69	1.64	1.61	1.58	1.58	1.63	1.73	1.84	1.95	2.03	2.11	2.18	2.24	2.27	2.23	2.13	1.98	1.84	1.75	1.69
LEGGATT IS.	1.60	1.56	1.50	1.44	1.39	1.36	1.36	1.38	1.42	1.49	1.56	1.62	1.69	1.77	1.84	1.90	1.95	1.98	1.96	1.89	1.79	1.69	1.59	1.49
DENT ISLAND	2.15	2.35	2.43	2.38	2.20	1.91	1.62	1.42	1.34	1.38	1.55	1.84	2.19	2.52	2.74	2.84	2.80	2.63	2.38	2.12	1.90	1.75	1.67	1.69
THOMAS IS.	2.39	2.61	2.70	2.63	2.41	2.12	1.80	1.55	1.42	1.49	1.72	2.06	2.44	2.77	3.00	3.07	2.97	2.77	2.51	2.22	1.97	1.82	1.79	1.86
WEDNESDAY 27 SEPTEMBER 2017																								
WIDEAWAKE	1.32	1.31	1.32	1.33	1.35	1.35	1.34	1.32	1.28	1.26	1.27	1.31	1.38	1.48	1.61	1.75	1.86	1.93	1.94	1.87	1.73	1.56	1.40	1.27
PELICAN IS.	1.68	1.70	1.73	1.77	1.81	1.82	1.79	1.72	1.63	1.57	1.56	1.61	1.72	1.85	2.01	2.18	2.33	2.44	2.45	2.35	2.16	1.92	1.70	1.56
LEGGATT IS.	1.44	1.43	1.44	1.45	1.47	1.49	1.49	1.47	1.45	1.44	1.44	1.45	1.50	1.61	1.76	1.90	2.02	2.12	2.14	2.07	1.93	1.76	1.58	1.41
DENT ISLAND	1.81	1.99	2.14	2.24	2.26	2.17	2.00	1.80	1.64	1.55	1.55	1.65	1.86	2.15	2.44	2.67	2.82	2.86	2.76	2.56	2.31	2.04	1.81	1.63
THOMAS IS.	2.00	2.17	2.35	2.45	2.45	2.34	2.16	1.94	1.74	1.62	1.65	1.82	2.06	2.35	2.64	2.88	3.00	2.99	2.88	2.67	2.40	2.10	1.87	1.74
THURSDAY 28 SEPTEMBER 2017																								
WIDEAWAKE	1.20	1.20	1.24	1.32	1.39	1.45	1.47	1.43	1.35	1.26	1.19	1.17	1.21	1.32	1.49	1.69	1.88	2.02	2.07	2.03	1.87	1.66	1.43	1.24
PELICAN IS.	1.50	1.52	1.62	1.75	1.88	1.97	1.98	1.89	1.74	1.57	1.46	1.42	1.49	1.64	1.86	2.11	2.35	2.54	2.62	2.55	2.35	2.06	1.75	1.50
LEGGATT IS.	1.30	1.29	1.35	1.43	1.51	1.58	1.62	1.58	1.51	1.43	1.37	1.32	1.33	1.43	1.63	1.84	2.03	2.19	2.28	2.24	2.08	1.86	1.62	1.39
DENT ISLAND	1.58	1.65	1.82	2.02	2.19	2.30	2.30	2.18	2.00	1.80	1.65	1.58	1.62	1.79	2.08	2.40	2.70	2.93	3.02	2.95	2.73	2.40	2.04	1.71
THOMAS IS.	1.72	1.78	1.95	2.18	2.37	2.46	2.44	2.33	2.13	1.89	1.71	1.66	1.75	1.94	2.22	2.57	2.89	3.09	3.15	3.07	2.84	2.48	2.08	1.75
FRIDAY 29 SEPTEMBER 2017																								
WIDEAWAKE	1.12	1.09	1.16	1.28	1.42	1.53	1.58	1.55	1.45	1.30	1.16	1.07	1.06	1.15	1.34	1.59	1.85	2.06	2.17	2.16	2.02	1.78	1.50	1.24
PELICAN IS.	1.36	1.36	1.48	1.68	1.89	2.06	2.13	2.07	1.89	1.65	1.43	1.30	1.29	1.41	1.66	1.97	2.30	2.57	2.72	2.71	2.54	2.23	1.87	1.53
LEGGATT IS.	1.22	1.17	1.25	1.40	1.54	1.65	1.73	1.71	1.60	1.45	1.32	1.22	1.18	1.25	1.46	1.73	1.99	2.21	2.35	2.37	2.23	1.98	1.69	1.41
DENT ISLAND	1.48	1.40	1.50	1.74	2.03	2.30	2.48	2.51	2.37	2.12	1.84	1.61	1.48	1.50	1.71	2.07	2.48	2.86	3.14	3.24	3.11	2.78	2.33	1.88
THOMAS IS.	1.54	1.48	1.57	1.82	2.17	2.47	2.65	2.67	2.54	2.27	1.92	1.64	1.52	1.57	1.78	2.15	2.61	3.04	3.31	3.38	3.25	2.91	2.42	1.90
SATURDAY 30 SEPTEMBER 2017																								
WIDEAWAKE	1.07	1.01	1.07	1.23	1.42	1.60	1.69	1.68	1.57	1.38	1.17	1.01	0.94	1.00	1.19	1.47	1.78	2.06	2.24	2.27	2.16	1.91	1.59	1.27
PELICAN IS.	1.30	1.23	1.34	1.57	1.86	2.11	2.25	2.23	2.06	1.78	1.48	1.25	1.14	1.21	1.44	1.79	2.19	2.55	2.78	2.83	2.69	2.40	2.01	1.62
LEGGATT IS.	1.18	1.07	1.14	1.33	1.54	1.71	1.83	1.84	1.73	1.53	1.32	1.15	1.05	1.07	1.27	1.58	1.92	2.20	2.39	2.46	2.36	2.10	1.78	1.45
DENT ISLAND	1.49	1.26	1.24	1.45	1.80	2.20	2.54	2.73	2.70	2.46	2.09	1.71	1.42	1.29	1.38	1.69	2.17	2.68	3.12	3.39	3.41	3.14	2.65	2.10
THOMAS IS.	1.49	1.26	1.24	1.45	1.86	2.34	2.73	2.94	2.92	2.68	2.26	1.80	1.43	1.27	1.36	1.68	2.21	2.80	3.31	3.59	3.60	3.34	2.83	2.20
	0000	0100	0200	0300	0400	0500	0600	0700	0800	0900	1000	1100	1200	1300	1400	1500	1600	1700	1800	1900	2000	2100	2200	2300

EASTERN STANDARD TIME **OCTOBER 2017**

	0000	0100	0200	0300	0400	0500	0600	0700	0800	0900	1000	1100	1200	1300	1400	1500	1600	1700	1800	1900	2000	2100	2200	2300
SUNDAY 1 OCTOBER 2017																								
WIDEAWAKE	1.04	0.94	0.99	1.15	1.39	1.63	1.79	1.82	1.71	1.50	1.24	1.00	0.85	0.86	1.03	1.32	1.68	2.03	2.28	2.37	2.28	2.04	1.70	1.34
PELICAN IS.	1.30	1.15	1.20	1.44	1.77	2.11	2.34	2.39	2.24	1.94	1.59	1.27	1.05	1.03	1.22	1.58	2.04	2.48	2.80	2.93	2.83	2.55	2.16	1.72
LEGGATT IS.	1.16	1.00	1.03	1.24	1.51	1.75	1.92	1.97	1.88	1.65	1.37	1.12	0.95	0.91	1.07	1.40	1.80	2.15	2.41	2.53	2.47	2.23	1.88	1.51
DENT ISLAND	1.59	1.21	1.06	1.18	1.53	2.01	2.48	2.84	2.97	2.80	2.38	1.88	1.45	1.16	1.10	1.32	1.79	2.39	2.97	3.41	3.61	3.46	2.99	2.36
THOMAS IS.	1.60	1.16	0.97	1.09	1.48	2.05	2.64	3.08	3.24	3.09	2.68	2.12	1.55	1.14	1.01	1.22	1.73	2.40	3.09	3.62	3.86	3.73	3.26	2.60
MONDAY 2 OCTOBER 2017																								
WIDEAWAKE	1.04	0.88	0.90	1.07	1.34	1.63	1.86	1.95	1.87	1.65	1.35	1.04	0.81	0.74	0.86	1.15	1.54	1.95	2.28	2.44	2.40	2.17	1.82	1.43
PELICAN IS.	1.34	1.10	1.08	1.29	1.65	2.06	2.39	2.53	2.43	2.14	1.74	1.35	1.04	0.90	1.00	1.34	1.83	2.35	2.78	3.01	2.97	2.71	2.30	1.84
LEGGATT IS.	1.17	0.94	0.92	1.12	1.43	1.75	1.99	2.10	2.05	1.81	1.49	1.16	0.90	0.77	0.86	1.18	1.63	2.06	2.39	2.59	2.58	2.36	2.01	1.60
DENT ISLAND	1.74	1.25	0.95	0.94	1.24	1.75	2.32	2.82	3.14	3.12	2.74	2.14	1.56	1.13	0.90	0.97	1.38	2.01	2.69	3.29	3.68	3.72	3.34	2.66
THOMAS IS.	1.88	1.24	0.83	0.78	1.10	1.69	2.37	3.01	3.43	3.46	3.12	2.52	1.85	1.24	0.84	0.82	1.22	1.91	2.70	3.42	3.92	4.03	3.69	3.03
TUESDAY 3 OCTOBER 2017																								
WIDEAWAKE	1.06	0.83	0.79	0.95	1.24	1.58	1.89	2.07	2.05	1.84	1.52	1.15	0.84	0.67	0.71	0.96	1.36	1.81	2.22	2.48	2.52	2.32	1.97	1.54
PELICAN IS.	1.40	1.07	0.97	1.12	1.49	1.95	2.38	2.64	2.64	2.38	1.96	1.50	1.10	0.84	0.82	1.08	1.56	2.14	2.67	3.03	3.11	2.89	2.47	1.97
LEGGATT IS.	1.20	0.90	0.80	0.96	1.31	1.69	2.01	2.21	2.22	2.02	1.67	1.28	0.94	0.70	0.68	0.94	1.41	1.91	2.32	2.60	2.68	2.51	2.15	1.71
DENT ISLAND	1.94	1.34	0.91	0.75	0.93	1.43	2.07	2.68	3.17	3.37	3.14	2.52	1.80	1.21	0.83	0.71	0.96	1.55	2.31	3.02	3.57	3.85	3.68	3.05
THOMAS IS.	2.26	1.50	0.88	0.58	0.74	1.28	2.01	2.75	3.39	3.70	3.54	2.97	2.25	1.53	0.93	0.60	0.76	1.38	2.21	3.03	3.73	4.14	4.05	3.47
WEDNESDAY 4 OCTOBER 2017																								
WIDEAWAKE	1.12	0.81	0.69	0.80	1.09	1.47	1.85	2.13	2.22	2.07	1.75	1.34	0.96	0.68	0.60	0.77	1.14	1.61	2.08	2.43	2.58	2.47	2.13	1.69
PELICAN IS.	1.48	1.08	0.87	0.93	1.26	1.76	2.28	2.67	2.82	2.65	2.24	1.74	1.26	0.89	0.73	0.85	1.26	1.85	2.46	2.95	3.18	3.07	2.68	2.15
LEGGATT IS.	1.28	0.91	0.70	0.78	1.12	1.56	1.96	2.25	2.37	2.26	1.92	1.49	1.08	0.75	0.59	0.71	1.13	1.68	2.18	2.54	2.71	2.65	2.33	1.88
DENT ISLAND	2.22	1.48	0.95	0.64	0.65	1.05	1.71	2.42	3.04	3.46	3.49	3.01	2.20	1.43	0.89	0.61	0.63	1.06	1.81	2.62	3.30	3.76	3.87	3.46
THOMAS IS.	2.66	1.86	1.13	0.58	0.46	0.86	1.59	2.39	3.14	3.71	3.86	3.46	2.71	1.92	1.22	0.67	0.48	0.86	1.65	2.54	3.34	3.96	4.21	3.88
THURSDAY 5 OCTOBER 2017																								
WIDEAWAKE	1.23	0.84	0.62	0.64	0.88	1.28	1.72	2.10	2.31	2.29	2.02	1.62	1.18	0.81	0.60	0.63	0.91	1.35	1.85	2.28	2.54	2.55	2.30	1.88
PELICAN IS.	1.60	1.13	0.82	0.77	1.01	1.49	2.06	2.58	2.89	2.88	2.56	2.06	1.52	1.06	0.76	0.73	0.99	1.51	2.14	2.72	3.11	3.16	2.88	2.37
LEGGATT IS.	1.40	0.97	0.67	0.62	0.87	1.34	1.82	2.20	2.44	2.46	2.21	1.78	1.32	0.92	0.63	0.59	0.87	1.38	1.94	2.38	2.65	2.71	2.50	2.07
DENT ISLAND	2.62	1.74	1.07	0.64	0.47	0.67	1.26	2.04	2.76	3.35	3.66	3.48	2.77	1.86	1.13	0.68	0.50	0.67	1.26	2.10	2.88	3.48	3.83	3.74
THOMAS IS.	3.11	2.24	1.46	0.80	0.39	0.50	1.13	1.97	2.78	3.49	3.95	3.87	3.24	2.39	1.62	0.96	0.51	0.51	1.09	1.98	2.85	3.58	4.08	4.11
FRIDAY 6 OCTOBER 2017																								
WIDEAWAKE	1.39	0.95	0.63	0.53	0.68	1.03	1.49	1.94	2.28	2.40	2.27	1.93	1.49	1.07	0.76	0.63	0.75	1.09	1.55	2.01	2.35	2.50	2.39	2.05
PELICAN IS.	1.78	1.25	0.85	0.68	0.79	1.18	1.75	2.34	2.79	2.98	2.84	2.41	1.87	1.36	0.96	0.77	0.86	1.22	1.78	2.37	2.86	3.08	2.97	2.56
LEGGATT IS.	1.57	1.11	0.73	0.54	0.65	1.05	1.57	2.04	2.38	2.54	2.45	2.12	1.66	1.21	0.84	0.64	0.72	1.10	1.63	2.12	2.47	2.64	2.57	2.26
DENT ISLAND	3.10	2.15	1.31	0.75	0.44	0.42	0.81	1.54	2.36	3.07	3.59	3.76	3.36	2.50	1.59	0.94	0.59	0.51	0.82	1.51	2.34	3.05	3.54	3.75
THOMAS IS.	3.56	2.67	1.82	1.12	0.56	0.34	0.69	1.48	2.36	3.14	3.78	4.06	3.75	2.97	2.11	1.38	0.81	0.49	0.69	1.40	2.29	3.07	3.69	4.03
SATURDAY 7 OCTOBER 2017																								
WIDEAWAKE	1.59	1.13	0.75	0.54	0.55	0.79	1.20	1.67	2.09	2.35	2.39	2.20	1.84	1.43	1.06	0.82	0.77	0.94	1.27	1.68	2.05	2.29	2.32	2.13
PELICAN IS.	2.00	1.44	0.99	0.71	0.69	0.93	1.40	1.98	2.52	2.87	2.94	2.70	2.25	1.75	1.30	1.01	0.92	1.09	1.47	1.98	2.47	2.80	2.87	2.64
LEGGATT IS.	1.79	1.30	0.88	0.60	0.55	0.79	1.26	1.77	2.19	2.47	2.55	2.39	2.03	1.59	1.18	0.89	0.78	0.94	1.33	1.79	2.19	2.43	2.49	2.34
DENT ISLAND	3.47	2.68	1.73	1.00	0.56	0.36	0.49	1.02	1.84	2.65	3.31	3.73	3.74	3.18	2.27	1.44	0.89	0.62	0.63	1.02	1.72	2.48	3.08	3.47
THOMAS IS.	3.85	3.14	2.23	1.46	0.86	0.45	0.45	0.99	1.86	2.71	3.44	3.95	4.04	3.56	2.72	1.91	1.26	0.78	0.61	0.94	1.68	2.49	3.17	3.66
SUNDAY 8 OCTOBER 2017																								
WIDEAWAKE	1.77	1.35	0.96	0.68	0.57	0.66	0.94	1.35	1.77	2.12	2.31	2.31	2.11	1.79	1.45	1.17	1.00	0.98	1.13	1.40	1.71	1.96	2.09	2.05
PELICAN IS.	2.19	1.67	1.20	0.87	0.73	0.82	1.13	1.60	2.12	2.56	2.80	2.78	2.53	2.13	1.72	1.39	1.20	1.18	1.35	1.67	2.06	2.39	2.57	2.52
LEGGATT IS.	1.98	1.54	1.11	0.78	0.60	0.67	0.97	1.43	1.89	2.25	2.46	2.49	2.31	1.98	1.61	1.27	1.05	1.01	1.17	1.50	1.85	2.12	2.27	2.25
DENT ISLAND	3.54	3.12	2.30	1.43	0.83	0.50	0.41	0.65	1.28	2.09	2.85	3.44	3.77	3.64	3.02	2.16	1.43	0.98	0.76	0.81	1.21	1.85	2.50	2.99
THOMAS IS.	3.82	3.48	2.72	1.89	1.22	0.73	0.48	0.66	1.31	2.18	2.98	3.61	3.99	3.93	3.37	2.57	1.85	1.28	0.89	0.82	1.19	1.87	2.56	3.12
MONDAY 9 OCTOBER 2017																								
WIDEAWAKE	1.85	1.54	1.20	0.91	0.73	0.69	0.81	1.07	1.41	1.77	2.04	2.19	2.19	2.05	1.83	1.58	1.37	1.23	1.20	1.27	1.43	1.61	1.75	1.80
PELICAN IS.	2.25	1.86	1.45	1.12	0.92	0.89	1.02	1.32	1.71	2.12	2.45	2.62	2.59	2.39	2.12	1.84	1.61	1.48	1.46	1.56	1.75	1.97	2.15	2.22
LEGGATT IS.	2.06	1.74	1.37	1.04	0.80	0.72	0.84	1.13	1.52	1.91	2.20	2.37	2.39	2.26	2.01	1.72	1.47	1.30	1.25	1.35	1.56	1.78	1.94	2.01
DENT ISLAND	3.28	3.25	2.78	2.03	1.30	0.82	0.58	0.56	0.87	1.50	2.26	2.95	3.46	3.71	3.53	2.93	2.18	1.57	1.17	0.96	1.00	1.33	1.86	2.38
THOMAS IS.	3.48	3.51	3.11	2.40	1.68	1.13	0.76	0.64	0.93	1.59	2.39	3.11	3.65	3.93	3.79	3.26	2.56	1.92	1.42	1.09	1.05	1.36	1.91	2.47
TUESDAY 10 OCTOBER 2017																								
WIDEAWAKE	1.75	1.60	1.39	1.17	0.99	0.87	0.85	0.94	1.13	1.39	1.66	1.89	2.04	2.10	2.06	1.95	1.79	1.63	1.47	1.36	1.32	1.35	1.41	1.48
PELICAN IS.	2.13	1.92	1.64	1.39	1.20	1.10	1.10	1.20	1.41	1.69	1.99	2.24	2.40	2.43	2.36	2.23	2.07	1.91	1.77	1.68	1.64	1.67	1.75	1.82
LEGGATT IS.	1.98	1.83	1.59	1.33	1.09	0.94	0.90	1.00	1.22	1.52	1.83	2.08	2.25	2.32	2.27	2.12	1.92	1.71	1.54	1.44	1.43	1.50	1.60	1.69
DENT ISLAND	2.78	3.01	2.96	2.55	1.92	1.34	0.95	0.76	0.77	1.07	1.63	2.31	2.93	3.39	3.61	3.46	2.97	2.35	1.81	1.41	1.16	1.12	1.34	1.73
THOMAS IS.	2.92	3.19	3.19	2.83	2.24	1.65	1.20	0.92	0.87	1.15	1.74	2.45	3.09	3.57	3.81	3.71	3.28	2.69	2.13	1.65	1.32	1.21	1.39	1.80
WEDNESDAY 11 OCTOBER 2017																								
WIDEAWAKE	1.52	1.51	1.46	1.37	1.26	1.15	1.05	1.00	1.01	1.10	1.27	1.49	1.72	1.92	2.08	2.15	2.14	2.04	1.86	1.64	1.42	1.26	1.17	1.16
PELICAN IS.	1.84	1.81	1.72	1.61	1.50	1.41	1.33	1.28	1.29	1.37	1.54	1.76	2.01	2.22	2.38	2.45	2.45	2.36	2.19	1.98	1.76	1.58	1.47	1.44
LEGGATT IS.	1.75	1.75	1.69	1.57	1.40	1.25	1.12	1.06	1.09	1.22	1.43	1.68	1.93	2.15	2.30	2.36	2.30	2.15	1.95	1.73	1.53	1.40	1.35	1.37
DENT ISLAND	2.15	2.51	2.75	2.75	2.47	1.99	1.52	1.18	0.98	0.95	1.17	1.65	2.24	2.81	3.28	3.54	3.49	3.13	2.61	2.08	1.64	1.29	1.13	1.21
THOMAS IS.	2.25	2.64	2.90	2.95	2.72	2.28	1.79	1.40	1.14	1.07	1.27	1.75	2.37	2.95	3.42	3.71	3.72	3.43	2.93	2.39	1.89	1.48	1.25	1.28
THURSDAY 12 OCTOBER 2017																								
WIDEAWAKE	1.22	1.30	1.39	1.46	1.48	1.44	1.34	1.21	1.07	0.99	0.99	1.10	1.31	1.59	1.88	2.14	2.31	2.35	2.24	2.00	1.69	1.37	1.11	0.96
PELICAN IS.	1.48	1.56	1.64	1.71	1.75	1.73	1.64	1.51	1.36	1.25	1.23	1.32	1.53	1.83	2.16	2.45	2.65	2.71	2.62	2.38	2.05	1.70	1.39	1.20
LEGGATT IS.	1.44	1.54	1.63	1.68	1.66	1.57	1.44	1.29	1.16	1.10	1.13	1.27	1.51	1.81	2.12	2.36	2.50	2.50	2.35	2.10	1.79	1.50	1.26	1.13
DENT ISLAND	1.50	1.88	2.26	2.56	2.69	2.55	2.21	1.79	1.43	1.16	1.04	1.16	1.53	2.08	2.66	3.18	3.54	3.62	3.37	2.88	2.32	1.77	1.30	1.01
THOMAS IS.	1.57	1.96	2.36	2.69	2.87	2.79	2.47	2.04	1.65	1.34	1.18	1.26	1.62	2.17	2.76	3.30	3.69	3.84	3.66	3.20	2.63	2.05	1.52	1.15
	0000	0100	0200	0300	0400	0500	0600	0700	0800	0900	1000	1100	1200	1300	1400	1500	1600	1700	1800	1900	2000	2100	2200	2300

EASTERN STANDARD TIME **OCTOBER 2017**

	0000	0100	0200	0300	0400	0500	0600	0700	0800	0900	1000	1100	1200	1300	1400	1500	1600	1700	1800	1900	2000	2100	2200	2300
FRIDAY 13 OCTOBER 2017																								
WIDEAWAKE	0.94	1.04	1.21	1.40	1.57	1.66	1.63	1.49	1.28	1.06	0.89	0.84	0.94	1.20	1.55	1.94	2.28	2.49	2.52	2.35	2.02	1.61	1.21	0.90
PELICAN IS.	1.15	1.24	1.43	1.67	1.88	2.00	1.98	1.83	1.59	1.33	1.11	1.02	1.10	1.37	1.77	2.23	2.64	2.90	2.94	2.76	2.41	1.96	1.50	1.14
LEGGATT IS.	1.14	1.27	1.45	1.64	1.79	1.84	1.77	1.60	1.38	1.18	1.02	0.97	1.10	1.40	1.78	2.16	2.48	2.67	2.66	2.46	2.12	1.74	1.35	1.04
DENT ISLAND	0.99	1.23	1.63	2.09	2.51	2.78	2.78	2.50	2.07	1.63	1.25	1.01	1.03	1.35	1.89	2.53	3.15	3.63	3.81	3.62	3.11	2.44	1.77	1.19
THOMAS IS.	1.06	1.28	1.70	2.17	2.63	2.96	3.02	2.76	2.32	1.87	1.46	1.17	1.12	1.41	1.96	2.61	3.24	3.77	4.03	3.90	3.41	2.75	2.08	1.44
SATURDAY 14 OCTOBER 2017																								
WIDEAWAKE	0.75	0.80	0.99	1.26	1.55	1.77	1.86	1.78	1.56	1.27	0.97	0.75	0.70	0.85	1.19	1.62	2.07	2.44	2.64	2.59	2.32	1.90	1.42	0.99
PELICAN IS.	0.94	0.95	1.16	1.49	1.86	2.15	2.28	2.18	1.92	1.56	1.21	0.93	0.83	0.96	1.33	1.85	2.41	2.87	3.11	3.07	2.76	2.28	1.75	1.24
LEGGATT IS.	0.90	0.98	1.21	1.50	1.77	1.98	2.05	1.93	1.68	1.39	1.10	0.87	0.81	0.99	1.38	1.84	2.28	2.63	2.81	2.73	2.43	2.01	1.57	1.13
DENT ISLAND	0.81	0.74	1.00	1.48	2.05	2.60	2.99	3.07	2.78	2.27	1.71	1.22	0.88	0.84	1.15	1.76	2.49	3.19	3.76	4.00	3.79	3.18	2.40	1.63
THOMAS IS.	0.95	0.80	1.04	1.54	2.14	2.73	3.19	3.32	3.06	2.54	1.98	1.47	1.06	0.92	1.19	1.81	2.56	3.29	3.90	4.22	4.07	3.48	2.73	1.96
SUNDAY 15 OCTOBER 2017																								
WIDEAWAKE	0.70	0.62	0.77	1.07	1.43	1.77	2.00	2.03	1.86	1.55	1.18	0.84	0.63	0.63	0.87	1.28	1.78	2.25	2.58	2.69	2.53	2.15	1.66	1.16
PELICAN IS.	0.88	0.75	0.89	1.24	1.71	2.16	2.45	2.50	2.28	1.90	1.46	1.04	0.76	0.71	0.94	1.42	2.03	2.64	3.08	3.23	3.04	2.60	2.04	1.47
LEGGATT IS.	0.81	0.74	0.95	1.29	1.65	1.98	2.21	2.22	2.01	1.67	1.31	0.97	0.71	0.69	0.99	1.48	1.98	2.43	2.77	2.87	2.68	2.27	1.80	1.32
DENT ISLAND	0.99	0.57	0.53	0.88	1.47	2.15	2.80	3.27	3.35	2.97	2.33	1.65	1.08	0.70	0.66	1.03	1.73	2.53	3.30	3.90	4.12	3.81	3.07	2.19
THOMAS IS.	1.25	0.71	0.58	0.92	1.56	2.27	2.96	3.49	3.62	3.26	2.62	1.97	1.37	0.88	0.72	1.07	1.79	2.62	3.40	4.06	4.36	4.09	3.38	2.54
MONDAY 16 OCTOBER 2017																								
WIDEAWAKE	0.76	0.55	0.60	0.87	1.25	1.67	2.01	2.18	2.12	1.85	1.46	1.05	0.72	0.57	0.66	0.99	1.46	1.97	2.40	2.64	2.62	2.34	1.88	1.37
PELICAN IS.	0.97	0.69	0.69	0.98	1.46	2.01	2.47	2.69	2.61	2.27	1.81	1.32	0.90	0.66	0.71	1.05	1.63	2.28	2.86	3.20	3.19	2.86	2.33	1.74
LEGGATT IS.	0.87	0.62	0.70	1.05	1.47	1.87	2.21	2.39	2.31	1.98	1.58	1.19	0.81	0.60	0.70	1.12	1.65	2.16	2.58	2.84	2.81	2.49	2.01	1.52
DENT ISLAND	1.39	0.74	0.37	0.42	0.90	1.60	2.36	3.07	3.54	3.53	3.01	2.24	1.50	0.91	0.54	0.56	1.04	1.81	2.64	3.41	3.99	4.11	3.64	2.77
THOMAS IS.	1.74	1.00	0.48	0.47	0.98	1.73	2.52	3.27	3.80	3.83	3.32	2.57	1.85	1.20	0.69	0.60	1.08	1.90	2.76	3.56	4.18	4.37	3.93	3.10
TUESDAY 17 OCTOBER 2017																								
WIDEAWAKE	0.90	0.58	0.50	0.69	1.05	1.50	1.92	2.21	2.28	2.11	1.76	1.34	0.94	0.66	0.60	0.79	1.19	1.67	2.14	2.48	2.59	2.43	2.05	1.56
PELICAN IS.	1.18	0.76	0.60	0.77	1.20	1.77	2.33	2.73	2.83	2.61	2.18	1.68	1.20	0.82	0.68	0.83	1.28	1.89	2.52	3.01	3.18	3.01	2.57	2.00
LEGGATT IS.	1.03	0.65	0.55	0.80	1.25	1.71	2.11	2.42	2.49	2.28	1.88	1.45	1.04	0.70	0.59	0.83	1.33	1.86	2.32	2.66	2.80	2.62	2.20	1.70
DENT ISLAND	1.87	1.10	0.51	0.25	0.46	1.07	1.85	2.64	3.35	3.74	3.57	2.88	2.04	1.31	0.75	0.45	0.58	1.17	1.98	2.79	3.51	3.98	3.93	3.28
THOMAS IS.	2.24	1.45	0.74	0.34	0.52	1.20	2.03	2.85	3.59	4.03	3.88	3.21	2.40	1.67	1.01	0.56	0.62	1.25	2.12	2.96	3.70	4.23	4.22	3.60
WEDNESDAY 18 OCTOBER 2017																								
WIDEAWAKE	1.08	0.69	0.50	0.56	0.86	1.30	1.75	2.13	2.33	2.29	2.03	1.63	1.22	0.87	0.69	0.73	0.99	1.41	1.86	2.24	2.45	2.42	2.15	1.72
PELICAN IS.	1.42	0.93	0.65	0.66	0.97	1.50	2.09	2.61	2.88	2.84	2.52	2.05	1.56	1.12	0.84	0.81	1.07	1.57	2.16	2.70	3.02	3.02	2.71	2.21
LEGGATT IS.	1.22	0.78	0.52	0.61	1.00	1.50	1.95	2.32	2.53	2.48	2.17	1.74	1.31	0.93	0.68	0.71	1.07	1.58	2.05	2.42	2.65	2.63	2.33	1.86
DENT ISLAND	2.35	1.50	0.82	0.35	0.25	0.64	1.36	2.17	2.95	3.59	3.82	3.45	2.64	1.79	1.13	0.65	0.46	0.74	1.41	2.20	2.94	3.55	3.84	3.57
THOMAS IS.	2.71	1.88	1.14	0.53	0.33	0.74	1.54	2.40	3.20	3.87	4.13	3.77	2.98	2.16	1.45	0.85	0.54	0.80	1.53	2.38	3.15	3.80	4.14	3.90
THURSDAY 19 OCTOBER 2017																								
WIDEAWAKE	1.25	0.84	0.57	0.52	0.72	1.10	1.55	1.97	2.26	2.35	2.21	1.90	1.51	1.14	0.88	0.80	0.92	1.22	1.62	1.99	2.24	2.30	2.15	1.82
PELICAN IS.	1.65	1.15	0.79	0.67	0.84	1.26	1.83	2.38	2.78	2.90	2.73	2.36	1.91	1.47	1.12	0.96	1.04	1.37	1.86	2.37	2.75	2.89	2.73	2.33
LEGGATT IS.	1.38	0.95	0.62	0.54	0.79	1.26	1.75	2.15	2.44	2.54	2.37	2.01	1.59	1.21	0.90	0.78	0.94	1.34	1.79	2.17	2.43	2.51	2.35	1.98
DENT ISLAND	2.80	1.89	1.15	0.61	0.30	0.40	0.94	1.73	2.52	3.24	3.74	3.75	3.19	2.33	1.56	1.00	0.64	0.60	1.00	1.69	2.42	3.04	3.49	3.57
THOMAS IS.	3.15	2.27	1.50	0.86	0.43	0.49	1.10	1.96	2.79	3.53	4.05	4.07	3.51	2.68	1.90	1.25	0.76	0.66	1.09	1.86	2.64	3.31	3.80	3.90
FRIDAY 20 OCTOBER 2017																								
WIDEAWAKE	1.40	0.99	0.70	0.57	0.65	0.93	1.34	1.77	2.11	2.29	2.28	2.08	1.76	1.41	1.13	0.97	0.97	1.14	1.43	1.75	2.01	2.12	2.07	1.84
PELICAN IS.	1.84	1.35	0.97	0.77	0.82	1.12	1.60	2.13	2.57	2.82	2.81	2.56	2.19	1.79	1.45	1.22	1.17	1.34	1.67	2.09	2.46	2.67	2.63	2.36
LEGGATT IS.	1.52	1.10	0.77	0.60	0.70	1.05	1.52	1.95	2.28	2.47	2.45	2.21	1.85	1.48	1.18	0.98	0.98	1.22	1.58	1.94	2.19	2.32	2.27	2.02
DENT ISLAND	3.10	2.27	1.46	0.88	0.50	0.39	0.68	1.34	2.13	2.86	3.46	3.76	3.55	2.86	2.04	1.39	0.95	0.72	0.83	1.31	1.97	2.59	3.07	3.33
THOMAS IS.	3.45	2.64	1.83	1.17	0.68	0.49	0.80	1.54	2.39	3.16	3.78	4.08	3.85	3.17	2.36	1.66	1.12	0.80	0.90	1.44	2.17	2.85	3.38	3.67
SATURDAY 21 OCTOBER 2017																								
WIDEAWAKE	1.50	1.13	0.84	0.67	0.68	0.85	1.17	1.56	1.91	2.15	2.23	2.14	1.93	1.64	1.38	1.19	1.12	1.17	1.34	1.58	1.80	1.93	1.92	1.78
PELICAN IS.	1.95	1.51	1.15	0.92	0.89	1.07	1.44	1.90	2.34	2.65	2.75	2.63	2.36	2.04	1.74	1.50	1.39	1.43	1.62	1.91	2.21	2.43	2.46	2.30
LEGGATT IS.	1.63	1.24	0.92	0.73	0.73	0.94	1.33	1.74	2.09	2.32	2.39	2.29	2.04	1.73	1.44	1.24	1.16	1.24	1.47	1.74	1.98	2.11	2.11	1.96
DENT ISLAND	3.18	2.59	1.81	1.15	0.73	0.52	0.61	1.06	1.77	2.52	3.14	3.57	3.64	3.25	2.54	1.82	1.30	0.99	0.90	1.13	1.63	2.20	2.68	3.00
THOMAS IS.	3.53	2.94	2.16	1.46	0.94	0.64	0.71	1.22	2.01	2.80	3.46	3.89	3.94	3.52	2.81	2.08	1.50	1.09	0.97	1.23	1.79	2.42	2.96	3.32
SUNDAY 22 OCTOBER 2017																								
WIDEAWAKE	1.54	1.24	0.97	0.79	0.75	0.85	1.08	1.39	1.72	1.98	2.11	2.11	1.99	1.80	1.58	1.41	1.31	1.29	1.36	1.49	1.64	1.75	1.76	1.68
PELICAN IS.	1.99	1.63	1.30	1.08	1.01	1.11	1.36	1.73	2.12	2.44	2.60	2.59	2.43	2.20	1.96	1.77	1.64	1.61	1.68	1.83	2.03	2.20	2.26	2.18
LEGGATT IS.	1.68	1.35	1.06	0.87	0.82	0.94	1.21	1.56	1.89	2.14	2.26	2.26	2.12	1.91	1.68	1.49	1.38	1.38	1.48	1.63	1.80	1.91	1.92	1.84
DENT ISLAND	3.07	2.76	2.14	1.47	0.98	0.72	0.69	0.94	1.49	2.18	2.83	3.31	3.55	3.42	2.94	2.28	1.70	1.32	1.12	1.14	1.42	1.87	2.33	2.67
THOMAS IS.	3.39	3.07	2.45	1.77	1.21	0.86	0.79	1.07	1.69	2.43	3.12	3.62	3.83	3.67	3.16	2.50	1.89	1.43	1.19	1.23	1.56	2.06	2.56	2.95
MONDAY 23 OCTOBER 2017																								
WIDEAWAKE	1.51	1.29	1.08	0.92	0.86	0.91	1.05	1.28	1.55	1.79	1.95	2.00	1.97	1.87	1.73	1.59	1.50	1.45	1.44	1.48	1.55	1.61	1.61	1.56
PELICAN IS.	1.97	1.69	1.43	1.24	1.16	1.20	1.36	1.62	1.93	2.22	2.41	2.47	2.41	2.27	2.12	1.98	1.88	1.83	1.81	1.85	1.92	2.01	2.06	2.02
LEGGATT IS.	1.66	1.42	1.18	1.01	0.95	1.01	1.19	1.44	1.72	1.95	2.10	2.15	2.11	2.00	1.85	1.71	1.61	1.57	1.58	1.63	1.70	1.75	1.75	1.70
DENT ISLAND	2.84	2.75	2.37	1.81	1.30	0.97	0.86	0.97	1.33	1.88	2.49	3.01	3.34	3.40	3.16	2.69	2.14	1.70	1.42	1.31	1.39	1.65	2.01	2.34
THOMAS IS.	3.13	3.02	2.62	2.06	1.52	1.13	0.96	1.07	1.49	2.11	2.76	3.29	3.61	3.63	3.34	2.84	2.30	1.82	1.49	1.38	1.50	1.82	2.21	2.57
TUESDAY 24 OCTOBER 2017																								
WIDEAWAKE	1.45	1.30	1.15	1.03	0.97	1.00	1.09	1.24	1.42	1.62	1.77	1.86	1.88	1.86	1.81	1.74	1.67	1.62	1.58	1.54	1.52	1.51	1.49	1.43
PELICAN IS.	1.89	1.71	1.52	1.38	1.32	1.33	1.42	1.57	1.78	2.00	2.19	2.29	2.31	2.27	2.20	2.14	2.09	2.05	2.00	1.94	1.90	1.88	1.88	1.85
LEGGATT IS.	1.58	1.43	1.27	1.13	1.08	1.11	1.23	1.39	1.59	1.78	1.92	2.01	2.03	2.00	1.95	1.88	1.82	1.77	1.74	1.71	1.68	1.65	1.61	1.56
DENT ISLAND	2.57	2.61	2.45	2.09	1.65	1.29	1.11	1.11	1.31	1.68	2.18	2.67	3.06	3.25	3.21	2.95	2.54	2.12	1.79	1.59	1.51	1.58	1.77	2.02
THOMAS IS.	2.82	2.85	2.65	2.27	1.83	1.45	1.21	1.19	1.42	1.87	2.41	2.93	3.31	3.47	3.38	3.06	2.64	2.22	1.86	1.63	1.59	1.71	1.96	2.22
	0000	0100	0200	0300	0400	0500	0600	0700	0800	0900	1000	1100	1200	1300	1400	1500	1600	1700	1800	1900	2000	2100	2200	2300

EASTERN STANDARD TIME **OCTOBER 2017**

	0000	0100	0200	0300	0400	0500	0600	0700	0800	0900	1000	1100	1200	1300	1400	1500	1600	1700	1800	1900	2000	2100	2200	2300
WEDNESDAY 25 OCTOBER 2017																								
WIDEAWAKE	1.36	1.28	1.20	1.13	1.09	1.10	1.15	1.24	1.35	1.48	1.60	1.69	1.76	1.80	1.82	1.83	1.82	1.78	1.73	1.65	1.55	1.47	1.39	1.32
PELICAN IS.	1.77	1.68	1.59	1.52	1.49	1.49	1.53	1.59	1.68	1.82	1.96	2.08	2.16	2.20	2.22	2.24	2.26	2.25	2.20	2.09	1.95	1.82	1.73	1.67
LEGGATT IS.	1.48	1.40	1.31	1.24	1.21	1.23	1.30	1.40	1.52	1.65	1.76	1.84	1.90	1.95	1.97	1.98	1.97	1.95	1.91	1.83	1.73	1.62	1.52	1.43
DENT ISLAND	2.26	2.39	2.39	2.24	1.97	1.67	1.44	1.35	1.40	1.61	1.93	2.33	2.71	2.99	3.10	3.04	2.83	2.53	2.21	1.94	1.75	1.65	1.65	1.76
THOMAS IS.	2.46	2.60	2.57	2.38	2.09	1.79	1.54	1.42	1.47	1.73	2.13	2.56	2.93	3.19	3.28	3.16	2.90	2.58	2.27	1.98	1.78	1.72	1.79	1.94
THURSDAY 26 OCTOBER 2017																								
WIDEAWAKE	1.27	1.23	1.21	1.21	1.21	1.23	1.25	1.28	1.32	1.37	1.44	1.52	1.61	1.70	1.79	1.87	1.92	1.93	1.89	1.78	1.63	1.47	1.33	1.23
PELICAN IS.	1.63	1.61	1.60	1.62	1.64	1.67	1.68	1.67	1.66	1.68	1.75	1.85	1.96	2.07	2.18	2.29	2.38	2.42	2.39	2.27	2.07	1.84	1.65	1.53
LEGGATT IS.	1.38	1.35	1.33	1.32	1.33	1.36	1.40	1.44	1.49	1.55	1.61	1.67	1.75	1.85	1.94	2.02	2.08	2.10	2.07	1.96	1.81	1.64	1.48	1.34
DENT ISLAND	1.93	2.11	2.23	2.26	2.17	2.00	1.81	1.66	1.60	1.64	1.78	2.03	2.34	2.64	2.88	2.99	2.98	2.84	2.61	2.33	2.06	1.83	1.66	1.60
THOMAS IS.	2.11	2.28	2.39	2.40	2.28	2.10	1.91	1.75	1.65	1.70	1.90	2.20	2.53	2.82	3.04	3.14	3.07	2.89	2.65	2.38	2.09	1.85	1.72	1.71
FRIDAY 27 OCTOBER 2017																								
WIDEAWAKE	1.17	1.17	1.20	1.26	1.32	1.36	1.38	1.37	1.34	1.31	1.32	1.36	1.44	1.56	1.71	1.87	1.99	2.05	2.03	1.93	1.74	1.52	1.31	1.16
PELICAN IS.	1.48	1.50	1.57	1.67	1.77	1.84	1.86	1.81	1.71	1.62	1.58	1.62	1.73	1.89	2.08	2.27	2.44	2.55	2.56	2.45	2.22	1.93	1.64	1.43
LEGGATT IS.	1.27	1.28	1.33	1.38	1.44	1.50	1.53	1.52	1.50	1.48	1.49	1.51	1.58	1.71	1.87	2.02	2.13	2.21	2.21	2.11	1.92	1.70	1.47	1.29
DENT ISLAND	1.65	1.80	1.99	2.16	2.25	2.25	2.16	2.02	1.87	1.76	1.74	1.81	1.99	2.26	2.55	2.81	2.98	3.02	2.93	2.71	2.41	2.08	1.77	1.54
THOMAS IS.	1.79	1.93	2.11	2.30	2.39	2.38	2.28	2.13	1.96	1.81	1.77	1.89	2.12	2.39	2.68	2.95	3.13	3.14	3.01	2.78	2.48	2.11	1.77	1.57
SATURDAY 28 OCTOBER 2017																								
WIDEAWAKE	1.08	1.09	1.16	1.29	1.41	1.49	1.52	1.49	1.41	1.31	1.23	1.22	1.27	1.41	1.60	1.82	2.02	2.14	2.16	2.07	1.87	1.60	1.33	1.11
PELICAN IS.	1.34	1.36	1.49	1.67	1.86	1.99	2.03	1.97	1.82	1.64	1.50	1.44	1.51	1.68	1.93	2.20	2.46	2.64	2.70	2.61	2.38	2.05	1.70	1.40
LEGGATT IS.	1.18	1.19	1.29	1.42	1.53	1.62	1.67	1.64	1.56	1.46	1.39	1.36	1.40	1.54	1.75	1.97	2.16	2.28	2.32	2.24	2.04	1.77	1.50	1.25
DENT ISLAND	1.45	1.50	1.70	1.96	2.21	2.39	2.44	2.36	2.18	1.97	1.78	1.67	1.70	1.87	2.16	2.52	2.85	3.08	3.16	3.05	2.76	2.37	1.95	1.57
THOMAS IS.	1.51	1.59	1.77	2.06	2.37	2.57	2.62	2.53	2.34	2.08	1.82	1.69	1.73	1.93	2.23	2.61	2.99	3.26	3.32	3.18	2.89	2.47	1.99	1.55
SUNDAY 29 OCTOBER 2017																								
WIDEAWAKE	1.00	1.00	1.10	1.28	1.47	1.61	1.67	1.64	1.52	1.36	1.20	1.11	1.12	1.25	1.47	1.74	2.00	2.20	2.27	2.20	1.99	1.70	1.37	1.08
PELICAN IS.	1.23	1.23	1.37	1.62	1.89	2.10	2.20	2.15	1.97	1.73	1.49	1.33	1.31	1.46	1.73	2.08	2.42	2.68	2.80	2.75	2.53	2.18	1.78	1.41
LEGGATT IS.	1.10	1.09	1.22	1.41	1.60	1.74	1.82	1.79	1.67	1.50	1.34	1.24	1.23	1.35	1.59	1.88	2.14	2.33	2.41	2.36	2.16	1.87	1.54	1.24
DENT ISLAND	1.32	1.25	1.39	1.69	2.06	2.41	2.64	2.68	2.53	2.23	1.90	1.63	1.48	1.51	1.75	2.14	2.59	3.00	3.26	3.31	3.11	2.68	2.16	1.66
THOMAS IS.	1.30	1.25	1.41	1.73	2.18	2.61	2.88	2.92	2.77	2.46	2.05	1.67	1.46	1.49	1.74	2.16	2.67	3.17	3.49	3.54	3.32	2.89	2.32	1.73
MONDAY 30 OCTOBER 2017																								
WIDEAWAKE	0.92	0.89	1.01	1.23	1.49	1.71	1.83	1.81	1.67	1.46	1.23	1.04	0.98	1.08	1.30	1.62	1.95	2.22	2.36	2.33	2.12	1.80	1.43	1.08
PELICAN IS.	1.16	1.10	1.23	1.52	1.87	2.18	2.35	2.34	2.16	1.87	1.55	1.29	1.17	1.24	1.50	1.89	2.32	2.68	2.89	2.88	2.67	2.31	1.88	1.45
LEGGATT IS.	1.02	0.98	1.11	1.36	1.62	1.84	1.96	1.96	1.82	1.60	1.36	1.17	1.08	1.14	1.39	1.74	2.08	2.34	2.48	2.47	2.29	1.97	1.60	1.24
DENT ISLAND	1.27	1.06	1.10	1.38	1.82	2.30	2.71	2.93	2.88	2.58	2.13	1.69	1.37	1.24	1.35	1.71	2.23	2.77	3.21	3.46	3.41	3.03	2.44	1.81
THOMAS IS.	1.24	0.99	1.03	1.34	1.85	2.44	2.96	3.24	3.21	2.90	2.42	1.88	1.41	1.17	1.24	1.63	2.21	2.86	3.42	3.75	3.72	3.34	2.73	2.04
TUESDAY 31 OCTOBER 2017																								
WIDEAWAKE	0.84	0.77	0.89	1.14	1.46	1.76	1.97	2.00	1.87	1.62	1.32	1.05	0.89	0.91	1.11	1.45	1.83	2.18	2.41	2.45	2.27	1.93	1.52	1.11
PELICAN IS.	1.11	0.97	1.06	1.36	1.78	2.19	2.48	2.56	2.39	2.07	1.69	1.34	1.10	1.05	1.25	1.65	2.14	2.61	2.94	3.02	2.84	2.46	1.98	1.50
LEGGATT IS.	0.96	0.84	0.96	1.25	1.58	1.88	2.09	2.15	2.03	1.76	1.46	1.18	0.98	0.95	1.15	1.54	1.95	2.30	2.52	2.58	2.43	2.10	1.69	1.28
DENT ISLAND	1.29	0.94	0.83	1.04	1.50	2.08	2.63	3.05	3.21	2.99	2.48	1.89	1.39	1.08	1.01	1.25	1.78	2.42	3.01	3.44	3.61	3.39	2.80	2.05
THOMAS IS.	1.38	0.88	0.71	0.92	1.44	2.12	2.81	3.35	3.58	3.39	2.88	2.25	1.62	1.11	0.89	1.09	1.65	2.39	3.11	3.69	3.96	3.78	3.20	2.43
	0000	0100	0200	0300	0400	0500	0600	0700	0800	0900	1000	1100	1200	1300	1400	1500	1600	1700	1800	1900	2000	2100	2200	2300

	0000	0100	0200	0300	0400	0500	0600	0700	0800	0900	1000	1100	1200	1300	1400	1500	1600	1700	1800	1900	2000	2100	2200	2300
WEDNESDAY 1 NOVEMBER 2017																								
WIDEAWAKE	0.79	0.64	0.72	0.99	1.36	1.75	2.06	2.20	2.11	1.85	1.50	1.14	0.87	0.77	0.90	1.23	1.65	2.07	2.40	2.53	2.42	2.10	1.65	1.18
PELICAN IS.	1.09	0.84	0.86	1.14	1.60	2.12	2.55	2.76	2.67	2.35	1.91	1.47	1.12	0.93	1.00	1.34	1.87	2.43	2.88	3.11	3.03	2.66	2.14	1.59
LEGGATT IS.	0.92	0.71	0.76	1.06	1.47	1.86	2.17	2.33	2.27	2.01	1.64	1.28	0.98	0.82	0.91	1.27	1.75	2.18	2.49	2.65	2.58	2.27	1.83	1.37
DENT ISLAND	1.38	0.90	0.64	0.69	1.10	1.74	2.42	3.00	3.39	3.41	2.98	2.27	1.58	1.09	0.83	0.87	1.27	1.94	2.65	3.23	3.61	3.65	3.23	2.43
THOMAS IS.	1.67	1.01	0.56	0.53	0.97	1.69	2.48	3.21	3.73	3.83	3.43	2.73	1.99	1.33	0.83	0.69	1.07	1.81	2.63	3.36	3.90	4.06	3.68	2.91
THURSDAY 2 NOVEMBER 2017																								
WIDEAWAKE	0.78	0.54	0.53	0.77	1.18	1.64	2.06	2.33	2.36	2.15	1.77	1.35	0.97	0.74	0.73	0.97	1.39	1.86	2.27	2.53	2.54	2.29	1.84	1.33
PELICAN IS.	1.10	0.76	0.66	0.86	1.33	1.92	2.48	2.87	2.95	2.70	2.25	1.73	1.26	0.93	0.83	1.04	1.51	2.12	2.69	3.08	3.16	2.89	2.37	1.76
LEGGATT IS.	0.94	0.63	0.56	0.80	1.26	1.74	2.15	2.43	2.50	2.31	1.93	1.50	1.10	0.81	0.74	0.97	1.45	1.97	2.37	2.63	2.68	2.46	2.03	1.51
DENT ISLAND	1.60	0.96	0.57	0.44	0.68	1.28	2.06	2.78	3.37	3.68	3.51	2.85	1.99	1.29	0.86	0.67	0.83	1.38	2.14	2.85	3.39	3.68	3.57	2.93
THOMAS IS.	2.05	1.30	0.67	0.34	0.51	1.17	2.04	2.88	3.61	4.05	3.96	3.34	2.50	1.73	1.07	0.62	0.62	1.18	2.04	2.87	3.56	4.02	4.01	3.42
FRIDAY 3 NOVEMBER 2017																								
WIDEAWAKE	0.85	0.50	0.38	0.53	0.91	1.42	1.93	2.33	2.53	2.44	2.12	1.67	1.21	0.86	0.69	0.77	1.09	1.55	2.02	2.38	2.54	2.42	2.06	1.54
PELICAN IS.	1.20	0.75	0.51	0.59	0.98	1.59	2.26	2.82	3.11	3.04	2.65	2.11	1.55	1.10	0.83	0.84	1.16	1.72	2.34	2.86	3.13	3.05	2.63	2.01
LEGGATT IS.	1.03	0.63	0.42	0.52	0.95	1.50	2.02	2.42	2.64	2.60	2.28	1.82	1.36	0.97	0.73	0.76	1.12	1.65	2.14	2.48	2.66	2.59	2.25	1.73
DENT ISLAND	2.00	1.17	0.63	0.35	0.36	0.79	1.56	2.41	3.14	3.69	3.88	3.50	2.65	1.74	1.09	0.72	0.61	0.89	1.54	2.33	2.99	3.46	3.65	3.36
THOMAS IS.	2.52	1.66	0.96	0.41	0.23	0.64	1.50	2.44	3.28	3.96	4.26	3.95	3.15	2.26	1.50	0.87	0.50	0.68	1.38	2.27	3.05	3.67	4.02	3.82
SATURDAY 4 NOVEMBER 2017																								
WIDEAWAKE	1.02	0.59	0.33	0.33	0.61	1.09	1.65	2.17	2.52	2.63	2.45	2.06	1.58	1.14	0.83	0.72	0.87	1.23	1.68	2.09	2.37	2.42	2.21	1.78
PELICAN IS.	1.38	0.85	0.49	0.41	0.65	1.19	1.88	2.56	3.05	3.22	3.02	2.54	1.97	1.43	1.02	0.83	0.94	1.34	1.90	2.47	2.89	3.02	2.79	2.28
LEGGATT IS.	1.20	0.74	0.41	0.34	0.62	1.15	1.75	2.25	2.62	2.77	2.62	2.23	1.74	1.28	0.92	0.75	0.89	1.30	1.80	2.22	2.49	2.57	2.40	1.98
DENT ISLAND	2.55	1.59	0.85	0.43	0.25	0.41	1.00	1.88	2.74	3.45	3.93	3.97	3.40	2.44	1.57	1.00	0.68	0.64	1.01	1.70	2.44	3.03	3.43	3.51
THOMAS IS.	3.06	2.11	1.32	0.69	0.26	0.28	0.91	1.88	2.83	3.63	4.23	4.36	3.85	2.94	2.06	1.34	0.76	0.51	0.83	1.60	2.44	3.15	3.68	3.88
SUNDAY 5 NOVEMBER 2017																								
WIDEAWAKE	1.27	0.79	0.44	0.28	0.40	0.76	1.28	1.84	2.32	2.60	2.63	2.40	2.00	1.55	1.15	0.90	0.84	1.00	1.34	1.72	2.05	2.23	2.20	1.94
PELICAN IS.	1.65	1.07	0.63	0.39	0.46	0.83	1.43	2.12	2.74	3.14	3.19	2.91	2.42	1.88	1.40	1.07	0.96	1.12	1.51	2.01	2.48	2.76	2.75	2.44
LEGGATT IS.	1.45	0.95	0.55	0.33	0.40	0.79	1.36	1.94	2.41	2.73	2.79	2.58	2.17	1.71	1.28	0.97	0.88	1.06	1.44	1.87	2.20	2.39	2.38	2.14
DENT ISLAND	3.07	2.19	1.28	0.67	0.35	0.28	0.57	1.28	2.19	3.03	3.69	4.08	3.95	3.25	2.30	1.51	1.01	0.73	0.74	1.14	1.82	2.47	2.98	3.31
THOMAS IS.	3.51	2.66	1.77	1.06	0.53	0.24	0.47	1.25	2.25	3.16	3.91	4.39	4.34	3.68	2.76	1.94	1.26	0.75	0.61	1.02	1.78	2.53	3.15	3.59
MONDAY 6 NOVEMBER 2017																								
WIDEAWAKE	1.53	1.07	0.67	0.42	0.36	0.54	0.92	1.43	1.94	2.35	2.57	2.56	2.34	1.98	1.60	1.26	1.05	1.00	1.13	1.38	1.67	1.90	2.00	1.93
PELICAN IS.	1.93	1.37	0.89	0.57	0.47	0.63	1.05	1.64	2.26	2.79	3.08	3.06	2.77	2.34	1.88	1.49	1.23	1.16	1.31	1.63	2.01	2.33	2.48	2.39
LEGGATT IS.	1.72	1.24	0.81	0.50	0.39	0.56	0.98	1.52	2.06	2.48	2.72	2.74	2.53	2.16	1.75	1.37	1.12	1.06	1.22	1.52	1.83	2.07	2.18	2.13
DENT ISLAND	3.28	2.76	1.90	1.12	0.64	0.41	0.42	0.81	1.57	2.45	3.22	3.82	4.10	3.86	3.12	2.24	1.55	1.10	0.84	0.87	1.26	1.85	2.41	2.85
THOMAS IS.	3.65	3.16	2.33	1.53	0.93	0.50	0.36	0.75	1.59	2.55	3.40	4.08	4.42	4.22	3.52	2.66	1.90	1.28	0.83	0.78	1.19	1.86	2.51	3.05
TUESDAY 7 NOVEMBER 2017																								
WIDEAWAKE	1.69	1.34	0.99	0.69	0.52	0.52	0.70	1.05	1.49	1.93	2.27	2.46	2.46	2.30	2.03	1.72	1.44	1.24	1.15	1.20	1.35	1.52	1.67	1.73
PELICAN IS.	2.08	1.65	1.23	0.89	0.69	0.67	0.86	1.24	1.75	2.27	2.68	2.90	2.88	2.66	2.34	1.99	1.68	1.46	1.38	1.45	1.63	1.87	2.06	2.13
LEGGATT IS.	1.89	1.53	1.14	0.80	0.59	0.56	0.76	1.14	1.62	2.07	2.43	2.64	2.65	2.49	2.19	1.86	1.55	1.33	1.25	1.32	1.50	1.71	1.86	1.93
DENT ISLAND	3.12	3.03	2.50	1.75	1.12	0.75	0.57	0.64	1.07	1.80	2.61	3.31	3.83	4.03	3.74	3.05	2.28	1.68	1.25	0.98	0.99	1.31	1.80	2.27
THOMAS IS.	3.40	3.36	2.86	2.12	1.45	0.94	0.60	0.59	1.04	1.86	2.74	3.51	4.09	4.33	4.08	3.43	2.66	1.97	1.38	0.98	0.94	1.29	1.84	2.40
WEDNESDAY 8 NOVEMBER 2017																								
WIDEAWAKE	1.67	1.50	1.27	1.03	0.83	0.72	0.72	0.86	1.13	1.47	1.82	2.12	2.31	2.37	2.30	2.13	1.89	1.64	1.41	1.25	1.19	1.23	1.32	1.41
PELICAN IS.	2.04	1.81	1.53	1.26	1.04	0.92	0.91	1.06	1.34	1.73	2.14	2.49	2.69	2.73	2.63	2.43	2.18	1.92	1.69	1.53	1.48	1.52	1.63	1.75
LEGGATT IS.	1.88	1.70	1.45	1.17	0.93	0.79	0.79	0.94	1.24	1.62	2.00	2.31	2.51	2.57	2.49	2.28	2.02	1.75	1.52	1.37	1.34	1.40	1.51	1.62
DENT ISLAND	2.66	2.90	2.81	2.36	1.76	1.26	0.95	0.80	0.88	1.28	1.93	2.64	3.27	3.74	3.91	3.65	3.07	2.41	1.86	1.41	1.11	1.04	1.27	1.66
THOMAS IS.	2.87	3.16	3.11	2.69	2.08	1.52	1.08	0.82	0.86	1.28	2.00	2.78	3.47	3.98	4.18	3.96	3.42	2.75	2.10	1.54	1.14	1.04	1.28	1.72
THURSDAY 9 NOVEMBER 2017																								
WIDEAWAKE	1.48	1.49	1.43	1.32	1.18	1.05	0.94	0.89	0.95	1.12	1.38	1.67	1.96	2.19	2.33	2.36	2.26	2.07	1.80	1.51	1.26	1.11	1.05	1.09
PELICAN IS.	1.80	1.79	1.70	1.58	1.44	1.30	1.18	1.13	1.17	1.34	1.62	1.95	2.27	2.53	2.67	2.69	2.60	2.40	2.12	1.82	1.56	1.39	1.33	1.36
LEGGATT IS.	1.69	1.70	1.63	1.49	1.32	1.15	1.03	0.99	1.07	1.26	1.54	1.86	2.16	2.40	2.53	2.53	2.41	2.19	1.92	1.64	1.41	1.27	1.24	1.30
DENT ISLAND	2.07	2.45	2.70	2.69	2.37	1.90	1.50	1.21	1.04	1.07	1.39	1.93	2.56	3.14	3.59	3.79	3.62	3.16	2.58	2.04	1.54	1.16	1.01	1.13
THOMAS IS.	2.21	2.65	2.94	2.96	2.68	2.20	1.73	1.33	1.09	1.08	1.41	2.00	2.68	3.31	3.80	4.03	3.92	3.50	2.90	2.27	1.69	1.24	1.04	1.16
FRIDAY 10 NOVEMBER 2017																								
WIDEAWAKE	1.19	1.31	1.42	1.48	1.47	1.40	1.27	1.13	1.01	0.98	1.06	1.25	1.52	1.84	2.13	2.35	2.44	2.38	2.18	1.86	1.51	1.18	0.96	0.87
PELICAN IS.	1.47	1.59	1.70	1.76	1.77	1.70	1.56	1.39	1.24	1.18	1.25	1.45	1.76	2.12	2.46	2.71	2.82	2.77	2.56	2.22	1.83	1.47	1.21	1.10
LEGGATT IS.	1.41	1.53	1.63	1.67	1.64	1.54	1.39	1.25	1.14	1.11	1.21	1.42	1.72	2.04	2.33	2.54	2.61	2.53	2.31	2.00	1.65	1.34	1.13	1.05
DENT ISLAND	1.46	1.86	2.28	2.60	2.70	2.51	2.16	1.78	1.45	1.22	1.15	1.37	1.82	2.39	2.96	3.45	3.72	3.66	3.29	2.74	2.15	1.58	1.12	0.88
THOMAS IS.	1.52	1.99	2.45	2.82	2.97	2.83	2.46	2.02	1.61	1.31	1.21	1.40	1.87	2.48	3.10	3.62	3.95	3.96	3.62	3.06	2.41	1.77	1.24	0.94
SATURDAY 11 NOVEMBER 2017																								
WIDEAWAKE	0.91	1.06	1.27	1.47	1.62	1.67	1.61	1.46	1.25	1.06	0.95	0.97	1.14	1.44	1.79	2.14	2.41	2.52	2.45	2.19	1.81	1.40	1.03	0.79
PELICAN IS.	1.14	1.30	1.54	1.78	1.97	2.04	1.96	1.77	1.50	1.26	1.12	1.13	1.32	1.66	2.08	2.50	2.83	2.97	2.88	2.59	2.16	1.70	1.28	1.00
LEGGATT IS.	1.11	1.28	1.48	1.68	1.82	1.86	1.77	1.59	1.39	1.20	1.09	1.11	1.30	1.63	2.00	2.33	2.59	2.69	2.60	2.33	1.96	1.56	1.20	0.94
DENT ISLAND	0.94	1.25	1.70	2.19	2.62	2.84	2.76	2.45	2.04	1.63	1.29	1.13	1.24	1.63	2.20	2.81	3.37	3.72	3.74	3.41	2.83	2.16	1.50	0.96
THOMAS IS.	0.98	1.32	1.81	2.35	2.84	3.12	3.09	2.77	2.31	1.84	1.45	1.22	1.28	1.67	2.26	2.92	3.51	3.93	4.04	3.74	3.15	2.44	1.75	1.14
SUNDAY 12 NOVEMBER 2017																								
WIDEAWAKE	0.71	0.82	1.05	1.34	1.62	1.82	1.88	1.78	1.56	1.29	1.04	0.90	0.91	1.11	1.44	1.83	2.20	2.47	2.55	2.41	2.08	1.65	1.21	0.84
PELICAN IS.	0.91	1.02	1.29	1.65	2.00	2.24	2.30	2.16	1.87	1.53	1.22	1.03	1.04	1.26	1.66	2.15	2.63	2.96	3.05	2.88	2.49	1.99	1.48	1.06
LEGGATT IS.	0.88	1.02	1.27	1.56	1.83	2.03	2.08	1.95	1.71	1.44	1.19	1.01	1.02	1.25	1.62	2.02	2.38	2.65	2.73	2.57	2.23	1.81	1.38	0.99
DENT ISLAND	0.68	0.74	1.10	1.63	2.22	2.76	3.07	3.05	2.71	2.21	1.69	1.25	1.00	1.06	1.46	2.06	2.73	3.35	3.76	3.81	3.44	2.78	2.02	1.30
THOMAS IS.	0.77	0.78	1.16	1.75	2.39	2.99	3.38	3.40	3.06	2.52	1.96	1.47	1.13	1.11	1.48	2.12	2.83	3.49	3.98	4.11	3.78	3.11	2.35	1.60
	0000	0100	0200	0300	0400	0500	0600	0700	0800	0900	1000	1100	1200	1300	1400	1500	1600	1700	1800	1900	2000	2100	2200	2300

EASTERN STANDARD TIME **NOVEMBER 2017**

	0000	0100	0200	0300	0400	0500	0600	0700	0800	0900	1000	1100	1200	1300	1400	1500	1600	1700	1800	1900	2000	2100	2200	2300
MONDAY 13 NOVEMBER 2017																								
WIDEAWAKE	0.63	0.64	0.84	1.16	1.52	1.84	2.03	2.04	1.87	1.59	1.27	1.00	0.85	0.90	1.15	1.52	1.93	2.28	2.50	2.49	2.26	1.87	1.41	0.98
PELICAN IS.	0.81	0.81	1.03	1.42	1.88	2.28	2.51	2.49	2.25	1.88	1.49	1.16	0.98	1.02	1.30	1.77	2.30	2.77	3.04	3.03	2.74	2.26	1.73	1.23
LEGGATT IS.	0.76	0.79	1.03	1.37	1.72	2.04	2.25	2.24	2.04	1.74	1.42	1.12	0.93	0.98	1.29	1.70	2.11	2.46	2.69	2.68	2.42	2.02	1.58	1.14
DENT ISLAND	0.74	0.47	0.59	1.05	1.69	2.38	2.99	3.36	3.31	2.87	2.25	1.63	1.13	0.84	0.91	1.35	2.02	2.73	3.37	3.79	3.80	3.33	2.56	1.75
THOMAS IS.	0.96	0.58	0.64	1.13	1.83	2.56	3.24	3.67	3.67	3.23	2.60	1.96	1.39	0.99	0.95	1.38	2.09	2.84	3.53	4.02	4.11	3.68	2.93	2.12
TUESDAY 14 NOVEMBER 2017																								
WIDEAWAKE	0.66	0.55	0.67	0.96	1.35	1.75	2.06	2.20	2.13	1.88	1.55	1.21	0.95	0.85	0.97	1.26	1.65	2.04	2.33	2.45	2.34	2.02	1.58	1.13
PELICAN IS.	0.86	0.71	0.82	1.17	1.66	2.17	2.55	2.70	2.58	2.26	1.84	1.43	1.12	0.98	1.09	1.44	1.94	2.46	2.87	3.03	2.88	2.48	1.97	1.44
LEGGATT IS.	0.77	0.64	0.80	1.16	1.55	1.94	2.27	2.42	2.32	2.03	1.69	1.34	1.02	0.88	1.03	1.41	1.83	2.21	2.52	2.66	2.54	2.18	1.75	1.30
DENT ISLAND	1.03	0.51	0.32	0.56	1.15	1.89	2.64	3.29	3.62	3.46	2.88	2.16	1.49	0.97	0.70	0.84	1.37	2.08	2.80	3.42	3.78	3.67	3.06	2.21
THOMAS IS.	1.38	0.75	0.43	0.63	1.25	2.05	2.84	3.53	3.94	3.82	3.25	2.54	1.86	1.25	0.85	0.89	1.42	2.18	2.93	3.59	4.03	4.00	3.43	2.61
WEDNESDAY 15 NOVEMBER 2017																								
WIDEAWAKE	0.76	0.54	0.55	0.79	1.17	1.60	1.98	2.24	2.29	2.13	1.83	1.47	1.15	0.94	0.91	1.09	1.42	1.79	2.12	2.32	2.32	2.09	1.71	1.28
PELICAN IS.	1.00	0.72	0.70	0.96	1.41	1.96	2.45	2.77	2.80	2.58	2.20	1.78	1.39	1.12	1.05	1.24	1.64	2.13	2.59	2.89	2.90	2.62	2.16	1.65
LEGGATT IS.	0.88	0.61	0.63	0.93	1.36	1.78	2.17	2.45	2.50	2.30	1.96	1.60	1.24	0.96	0.92	1.17	1.58	1.97	2.30	2.53	2.54	2.30	1.88	1.44
DENT ISLAND	1.40	0.75	0.33	0.28	0.68	1.39	2.19	2.95	3.57	3.80	3.47	2.75	1.97	1.32	0.84	0.65	0.89	1.50	2.22	2.89	3.44	3.68	3.40	2.66
THOMAS IS.	1.82	1.12	0.56	0.39	0.77	1.53	2.37	3.16	3.83	4.11	3.82	3.13	2.37	1.70	1.10	0.77	0.95	1.58	2.35	3.05	3.64	3.96	3.74	3.05
THURSDAY 16 NOVEMBER 2017																								
WIDEAWAKE	0.88	0.60	0.51	0.66	0.99	1.42	1.85	2.18	2.35	2.30	2.06	1.73	1.38	1.11	0.97	1.02	1.25	1.58	1.90	2.14	2.22	2.10	1.80	1.40
PELICAN IS.	1.18	0.83	0.69	0.81	1.19	1.71	2.25	2.68	2.88	2.80	2.51	2.11	1.71	1.37	1.16	1.19	1.44	1.85	2.30	2.66	2.80	2.67	2.30	1.83
LEGGATT IS.	1.02	0.68	0.55	0.73	1.14	1.60	2.02	2.37	2.56	2.49	2.20	1.84	1.48	1.15	0.96	1.04	1.36	1.74	2.08	2.33	2.45	2.33	1.99	1.55
DENT ISLAND	1.79	1.06	0.53	0.25	0.38	0.94	1.74	2.55	3.29	3.81	3.85	3.33	2.52	1.75	1.16	0.76	0.69	1.06	1.70	2.38	2.98	3.41	3.48	3.01
THOMAS IS.	2.21	1.49	0.87	0.45	0.49	1.08	1.92	2.75	3.50	4.05	4.14	3.66	2.89	2.15	1.50	0.97	0.79	1.13	1.82	2.54	3.16	3.64	3.77	3.36
FRIDAY 17 NOVEMBER 2017																								
WIDEAWAKE	1.00	0.69	0.53	0.58	0.84	1.24	1.68	2.06	2.31	2.37	2.23	1.95	1.62	1.31	1.11	1.05	1.16	1.41	1.71	1.95	2.08	2.04	1.83	1.49
PELICAN IS.	1.36	0.97	0.75	0.76	1.03	1.49	2.02	2.51	2.83	2.89	2.72	2.39	2.01	1.65	1.38	1.27	1.37	1.66	2.04	2.41	2.63	2.62	2.36	1.95
LEGGATT IS.	1.14	0.79	0.58	0.62	0.94	1.39	1.84	2.22	2.49	2.56	2.39	2.07	1.71	1.38	1.12	1.05	1.22	1.54	1.88	2.13	2.29	2.27	2.04	1.66
DENT ISLAND	2.19	1.39	0.79	0.40	0.30	0.63	1.33	2.15	2.93	3.58	3.93	3.75	3.07	2.24	1.55	1.05	0.77	0.84	1.30	1.94	2.54	3.04	3.31	3.17
THOMAS IS.	2.59	1.81	1.18	0.68	0.47	0.76	1.49	2.36	3.14	3.80	4.17	4.02	3.38	2.60	1.90	1.32	0.92	0.93	1.40	2.08	2.72	3.24	3.56	3.47
SATURDAY 18 NOVEMBER 2017																								
WIDEAWAKE	1.12	0.79	0.60	0.57	0.74	1.08	1.50	1.90	2.20	2.35	2.31	2.11	1.82	1.52	1.28	1.15	1.17	1.32	1.55	1.78	1.93	1.94	1.81	1.55
PELICAN IS.	1.51	1.12	0.86	0.79	0.95	1.32	1.81	2.30	2.69	2.87	2.81	2.57	2.25	1.91	1.62	1.43	1.42	1.58	1.87	2.19	2.43	2.50	2.35	2.02
LEGGATT IS.	1.25	0.90	0.67	0.61	0.81	1.20	1.65	2.06	2.37	2.53	2.48	2.25	1.92	1.60	1.33	1.18	1.21	1.41	1.70	1.95	2.11	2.15	2.02	1.73
DENT ISLAND	2.56	1.75	1.07	0.62	0.40	0.50	1.00	1.78	2.59	3.29	3.79	3.91	3.51	2.75	1.98	1.39	1.00	0.86	1.06	1.57	2.17	2.68	3.04	3.13
THOMAS IS.	2.91	2.14	1.45	0.94	0.61	0.64	1.16	1.97	2.80	3.50	4.00	4.13	3.76	3.04	2.30	1.67	1.19	0.96	1.16	1.70	2.32	2.86	3.26	3.38
SUNDAY 19 NOVEMBER 2017																								
WIDEAWAKE	1.22	0.90	0.69	0.62	0.71	0.96	1.33	1.73	2.06	2.26	2.30	2.19	1.97	1.70	1.46	1.30	1.25	1.30	1.45	1.64	1.79	1.83	1.75	1.56
PELICAN IS.	1.63	1.25	0.98	0.86	0.94	1.22	1.64	2.10	2.51	2.76	2.81	2.66	2.40	2.11	1.84	1.63	1.54	1.60	1.78	2.02	2.25	2.35	2.28	2.04
LEGGATT IS.	1.36	1.02	0.77	0.67	0.77	1.06	1.47	1.88	2.21	2.42	2.47	2.34	2.09	1.80	1.54	1.36	1.30	1.39	1.58	1.79	1.95	2.01	1.94	1.74
DENT ISLAND	2.81	2.13	1.40	0.87	0.58	0.54	0.83	1.46	2.25	2.99	3.56	3.87	3.76	3.20	2.44	1.77	1.30	1.03	1.02	1.32	1.83	2.35	2.75	2.97
THOMAS IS.	3.09	2.45	1.74	1.18	0.80	0.69	0.97	1.63	2.45	3.19	3.77	4.07	3.94	3.41	2.70	2.03	1.49	1.15	1.12	1.44	1.97	2.51	2.94	3.18
MONDAY 20 NOVEMBER 2017																								
WIDEAWAKE	1.29	1.01	0.79	0.69	0.73	0.91	1.21	1.56	1.90	2.13	2.23	2.20	2.05	1.84	1.62	1.45	1.37	1.36	1.43	1.55	1.67	1.72	1.67	1.53
PELICAN IS.	1.71	1.37	1.10	0.96	0.98	1.18	1.51	1.93	2.32	2.61	2.73	2.67	2.48	2.24	2.01	1.82	1.71	1.69	1.77	1.93	2.10	2.20	2.18	2.02
LEGGATT IS.	1.44	1.13	0.88	0.76	0.81	1.01	1.33	1.71	2.04	2.28	2.39	2.35	2.19	1.96	1.73	1.54	1.45	1.46	1.54	1.68	1.80	1.87	1.84	1.70
DENT ISLAND	2.88	2.43	1.77	1.18	0.81	0.67	0.80	1.24	1.92	2.67	3.30	3.71	3.80	3.50	2.88	2.19	1.64	1.28	1.13	1.23	1.58	2.04	2.46	2.76
THOMAS IS.	3.10	2.67	2.04	1.45	1.02	0.81	0.93	1.40	2.12	2.87	3.49	3.90	3.96	3.64	3.05	2.39	1.82	1.40	1.22	1.34	1.71	2.18	2.62	2.93
TUESDAY 21 NOVEMBER 2017																								
WIDEAWAKE	1.33	1.10	0.89	0.78	0.78	0.91	1.13	1.42	1.73	1.98	2.12	2.14	2.07	1.93	1.76	1.61	1.50	1.46	1.46	1.51	1.58	1.62	1.59	1.49
PELICAN IS.	1.75	1.47	1.22	1.08	1.06	1.19	1.44	1.78	2.13	2.43	2.60	2.61	2.50	2.33	2.15	1.99	1.88	1.83	1.84	1.90	1.99	2.06	2.07	1.96
LEGGATT IS.	1.48	1.23	1.00	0.87	0.87	1.01	1.26	1.57	1.88	2.13	2.27	2.29	2.21	2.07	1.89	1.72	1.62	1.58	1.59	1.64	1.70	1.75	1.74	1.64
DENT ISLAND	2.83	2.60	2.11	1.55	1.10	0.88	0.88	1.15	1.67	2.34	2.98	3.47	3.71	3.62	3.20	2.61	2.04	1.60	1.35	1.29	1.45	1.78	2.16	2.49
THOMAS IS.	3.00	2.77	2.29	1.75	1.29	1.01	0.98	1.27	1.85	2.54	3.18	3.65	3.86	3.73	3.30	2.72	2.17	1.71	1.41	1.37	1.57	1.93	2.32	2.64
WEDNESDAY 22 NOVEMBER 2017																								
WIDEAWAKE	1.34	1.16	1.00	0.89	0.87	0.94	1.10	1.33	1.58	1.82	1.98	2.05	2.04	1.97	1.86	1.75	1.65	1.58	1.54	1.52	1.52	1.53	1.50	1.44
PELICAN IS.	1.77	1.54	1.34	1.21	1.18	1.26	1.43	1.67	1.96	2.23	2.42	2.50	2.46	2.36	2.24	2.14	2.05	2.00	1.95	1.93	1.93	1.94	1.93	1.87
LEGGATT IS.	1.49	1.30	1.12	1.00	0.97	1.06	1.24	1.47	1.73	1.97	2.13	2.20	2.19	2.11	2.00	1.88	1.78	1.72	1.68	1.66	1.65	1.66	1.64	1.58
DENT ISLAND	2.68	2.64	2.35	1.90	1.46	1.15	1.05	1.17	1.52	2.04	2.63	3.16	3.50	3.58	3.38	2.94	2.43	1.98	1.64	1.46	1.45	1.61	1.89	2.20
THOMAS IS.	2.83	2.77	2.46	2.03	1.60	1.28	1.14	1.25	1.65	2.23	2.83	3.34	3.66	3.70	3.44	2.99	2.50	2.05	1.69	1.50	1.53	1.75	2.06	2.35
THURSDAY 23 NOVEMBER 2017																								
WIDEAWAKE	1.33	1.21	1.09	1.01	0.98	1.02	1.12	1.28	1.46	1.66	1.82	1.92	1.96	1.96	1.92	1.86	1.79	1.72	1.65	1.58	1.51	1.46	1.42	1.36
PELICAN IS.	1.74	1.59	1.45	1.36	1.33	1.37	1.47	1.62	1.81	2.02	2.21	2.33	2.37	2.35	2.30	2.25	2.21	2.17	2.11	2.02	1.93	1.85	1.80	1.74
LEGGATT IS.	1.48	1.36	1.23	1.13	1.10	1.14	1.26	1.42	1.62	1.81	1.97	2.08	2.12	2.11	2.07	2.00	1.93	1.87	1.80	1.72	1.65	1.60	1.55	1.50
DENT ISLAND	2.44	2.55	2.45	2.17	1.81	1.49	1.30	1.29	1.47	1.83	2.30	2.79	3.18	3.41	3.39	3.16	2.77	2.35	1.99	1.71	1.56	1.56	1.69	1.91
THOMAS IS.	2.58	2.67	2.55	2.25	1.90	1.60	1.40	1.36	1.55	1.97	2.49	2.97	3.35	3.54	3.48	3.20	2.80	2.39	2.02	1.74	1.60	1.64	1.83	2.07
FRIDAY 24 NOVEMBER 2017																								
WIDEAWAKE	1.29	1.23	1.17	1.13	1.11	1.13	1.19	1.27	1.38	1.52	1.65	1.77	1.85	1.91	1.94	1.94	1.92	1.87	1.78	1.67	1.54	1.43	1.34	1.27
PELICAN IS.	1.67	1.60	1.53	1.50	1.50	1.53	1.58	1.64	1.72	1.84	1.98	2.12	2.22	2.28	2.31	2.34	2.35	2.34	2.28	2.15	1.99	1.82	1.69	1.61
LEGGATT IS.	1.44	1.38	1.32	1.27	1.24	1.26	1.32	1.41	1.53	1.67	1.81	1.92	2.01	2.07	2.10	2.09	2.06	2.01	1.93	1.82	1.69	1.57	1.48	1.41
DENT ISLAND	2.15	2.35	2.42	2.33	2.10	1.84	1.61	1.50	1.52	1.70	2.01	2.40	2.80	3.11	3.27	3.23	3.02	2.70	2.35	2.02	1.76	1.60	1.57	1.66
THOMAS IS.	2.29	2.47	2.53	2.42	2.19	1.93	1.72	1.59	1.59	1.78	2.15	2.58	2.96	3.24	3.38	3.32	3.07	2.73	2.38	2.06	1.78	1.63	1.64	1.79
	0000	0100	0200	0300	0400	0500	0600	0700	0800	0900	1000	1100	1200	1300	1400	1500	1600	1700	1800	1900	2000	2100	2200	2300

EASTERN STANDARD TIME **NOVEMBER 2017**

	0000	0100	0200	0300	0400	0500	0600	0700	0800	0900	1000	1100	1200	1300	1400	1500	1600	1700	1800	1900	2000	2100	2200	2300
SATURDAY 25 NOVEMBER 2017																								
WIDEAWAKE	1.23	1.22	1.22	1.24	1.25	1.28	1.30	1.32	1.36	1.41	1.50	1.60	1.71	1.82	1.92	1.99	2.03	2.00	1.92	1.78	1.60	1.41	1.27	1.18
PELICAN IS.	1.56	1.55	1.57	1.61	1.66	1.71	1.73	1.73	1.71	1.72	1.78	1.89	2.03	2.16	2.28	2.38	2.45	2.48	2.43	2.30	2.08	1.84	1.62	1.48
LEGGATT IS.	1.38	1.38	1.38	1.39	1.40	1.41	1.44	1.46	1.49	1.56	1.65	1.75	1.87	1.98	2.08	2.14	2.16	2.14	2.06	1.93	1.75	1.57	1.42	1.32
DENT ISLAND	1.84	2.07	2.26	2.35	2.31	2.16	1.95	1.77	1.67	1.67	1.80	2.05	2.38	2.72	3.00	3.16	3.15	2.98	2.69	2.35	2.02	1.73	1.53	1.46
THOMAS IS.	1.99	2.19	2.38	2.48	2.44	2.28	2.09	1.91	1.77	1.73	1.87	2.16	2.52	2.85	3.12	3.28	3.27	3.07	2.76	2.42	2.08	1.75	1.54	1.52
SUNDAY 26 NOVEMBER 2017																								
WIDEAWAKE	1.14	1.17	1.24	1.32	1.39	1.44	1.45	1.42	1.38	1.36	1.37	1.43	1.55	1.69	1.86	2.00	2.10	2.12	2.05	1.90	1.68	1.43	1.22	1.08
PELICAN IS.	1.43	1.46	1.55	1.68	1.80	1.88	1.91	1.87	1.78	1.68	1.64	1.68	1.80	1.98	2.19	2.38	2.52	2.60	2.57	2.43	2.19	1.89	1.60	1.38
LEGGATT IS.	1.29	1.33	1.40	1.48	1.54	1.58	1.59	1.56	1.52	1.49	1.51	1.58	1.69	1.85	2.02	2.15	2.23	2.25	2.19	2.04	1.83	1.60	1.38	1.23
DENT ISLAND	1.55	1.75	2.00	2.25	2.40	2.42	2.30	2.11	1.90	1.75	1.69	1.76	1.97	2.28	2.63	2.94	3.13	3.16	3.00	2.69	2.30	1.91	1.56	1.34
THOMAS IS.	1.65	1.86	2.11	2.38	2.58	2.62	2.49	2.30	2.08	1.87	1.74	1.79	2.03	2.37	2.72	3.05	3.29	3.35	3.17	2.84	2.44	2.02	1.61	1.34
MONDAY 27 NOVEMBER 2017																								
WIDEAWAKE	1.04	1.08	1.21	1.36	1.51	1.61	1.62	1.57	1.48	1.37	1.29	1.28	1.37	1.54	1.75	1.97	2.14	2.22	2.18	2.02	1.77	1.47	1.19	0.98
PELICAN IS.	1.28	1.33	1.48	1.69	1.90	2.05	2.10	2.04	1.90	1.72	1.58	1.52	1.58	1.77	2.03	2.31	2.55	2.69	2.70	2.56	2.29	1.95	1.60	1.30
LEGGATT IS.	1.18	1.24	1.37	1.53	1.66	1.75	1.77	1.71	1.61	1.50	1.42	1.41	1.50	1.68	1.90	2.12	2.27	2.34	2.31	2.16	1.92	1.64	1.36	1.14
DENT ISLAND	1.28	1.40	1.68	2.03	2.35	2.58	2.63	2.49	2.23	1.94	1.70	1.58	1.61	1.83	2.18	2.59	2.96	3.19	3.23	3.04	2.64	2.15	1.67	1.28
THOMAS IS.	1.30	1.46	1.76	2.13	2.53	2.82	2.90	2.76	2.49	2.17	1.84	1.62	1.60	1.83	2.21	2.65	3.09	3.41	3.50	3.30	2.88	2.37	1.83	1.35
TUESDAY 28 NOVEMBER 2017																								
WIDEAWAKE	0.91	0.96	1.13	1.36	1.59	1.76	1.83	1.77	1.63	1.45	1.27	1.17	1.20	1.35	1.60	1.87	2.13	2.29	2.30	2.16	1.88	1.54	1.19	0.90
PELICAN IS.	1.14	1.16	1.35	1.64	1.96	2.20	2.32	2.26	2.08	1.84	1.59	1.42	1.39	1.53	1.81	2.17	2.51	2.75	2.82	2.70	2.41	2.03	1.62	1.25
LEGGATT IS.	1.04	1.10	1.28	1.52	1.74	1.90	1.97	1.91	1.76	1.58	1.41	1.29	1.30	1.46	1.73	2.02	2.25	2.40	2.42	2.29	2.03	1.71	1.37	1.08
DENT ISLAND	1.06	1.06	1.30	1.71	2.17	2.58	2.86	2.89	2.67	2.28	1.86	1.54	1.38	1.42	1.69	2.14	2.64	3.05	3.31	3.32	3.03	2.49	1.87	1.33
THOMAS IS.	1.06	1.05	1.31	1.76	2.29	2.80	3.16	3.23	3.01	2.60	2.14	1.70	1.39	1.36	1.63	2.12	2.69	3.22	3.59	3.66	3.37	2.82	2.17	1.55
WEDNESDAY 29 NOVEMBER 2017																								
WIDEAWAKE	0.76	0.80	0.99	1.28	1.60	1.88	2.03	2.02	1.85	1.61	1.34	1.13	1.05	1.14	1.38	1.71	2.04	2.29	2.40	2.31	2.03	1.64	1.23	0.87
PELICAN IS.	1.00	0.96	1.15	1.50	1.92	2.30	2.52	2.53	2.34	2.03	1.70	1.42	1.26	1.29	1.53	1.93	2.37	2.73	2.92	2.87	2.58	2.14	1.67	1.23
LEGGATT IS.	0.89	0.91	1.12	1.43	1.74	2.00	2.16	2.16	1.99	1.74	1.48	1.26	1.15	1.22	1.49	1.84	2.17	2.40	2.51	2.44	2.18	1.81	1.42	1.05
DENT ISLAND	0.95	0.78	0.89	1.29	1.85	2.43	2.91	3.19	3.16	2.78	2.22	1.69	1.32	1.15	1.24	1.61	2.17	2.74	3.18	3.42	3.36	2.93	2.22	1.50
THOMAS IS.	1.03	0.76	0.84	1.27	1.90	2.57	3.17	3.55	3.55	3.18	2.60	2.01	1.49	1.14	1.12	1.50	2.13	2.80	3.38	3.76	3.77	3.34	2.62	1.87
THURSDAY 30 NOVEMBER 2017																								
WIDEAWAKE	0.63	0.59	0.78	1.12	1.52	1.91	2.19	2.28	2.15	1.86	1.52	1.20	0.99	0.95	1.13	1.47	1.85	2.19	2.41	2.43	2.21	1.82	1.35	0.90
PELICAN IS.	0.89	0.75	0.88	1.25	1.76	2.28	2.67	2.81	2.68	2.34	1.92	1.53	1.23	1.11	1.24	1.60	2.09	2.57	2.91	3.01	2.79	2.35	1.80	1.27
LEGGATT IS.	0.77	0.69	0.87	1.24	1.65	2.02	2.30	2.41	2.29	2.00	1.66	1.35	1.10	1.02	1.20	1.57	1.99	2.31	2.52	2.56	2.38	1.99	1.52	1.09
DENT ISLAND	0.96	0.63	0.56	0.82	1.40	2.10	2.76	3.28	3.54	3.38	2.81	2.08	1.49	1.11	0.96	1.12	1.61	2.26	2.85	3.29	3.50	3.33	2.72	1.88
THOMAS IS.	1.22	0.71	0.50	0.74	1.37	2.17	2.93	3.57	3.92	3.80	3.23	2.51	1.83	1.26	0.90	0.95	1.47	2.22	2.94	3.52	3.87	3.77	3.18	2.33
	0000	0100	0200	0300	0400	0500	0600	0700	0800	0900	1000	1100	1200	1300	1400	1500	1600	1700	1800	1900	2000	2100	2200	2300

EASTERN STANDARD TIME **DECEMBER 2017**

	0000	0100	0200	0300	0400	0500	0600	0700	0800	0900	1000	1100	1200	1300	1400	1500	1600	1700	1800	1900	2000	2100	2200	2300
FRIDAY 1 DECEMBER 2017																								
WIDEAWAKE	0.56	0.41	0.52	0.86	1.33	1.82	2.23	2.47	2.46	2.21	1.82	1.41	1.06	0.87	0.90	1.17	1.57	1.98	2.31	2.47	2.38	2.04	1.55	1.03
PELICAN IS.	0.84	0.58	0.59	0.91	1.46	2.09	2.66	3.01	3.03	2.74	2.28	1.79	1.35	1.05	1.00	1.24	1.70	2.26	2.74	3.02	2.98	2.61	2.04	1.44
LEGGATT IS.	0.72	0.50	0.57	0.94	1.44	1.92	2.33	2.59	2.60	2.36	1.97	1.56	1.20	0.95	0.95	1.24	1.69	2.12	2.43	2.59	2.54	2.22	1.73	1.22
DENT ISLAND	1.13	0.64	0.39	0.43	0.87	1.62	2.42	3.13	3.65	3.84	3.50	2.74	1.91	1.31	0.94	0.83	1.07	1.66	2.36	2.94	3.35	3.51	3.21	2.45
THOMAS IS.	1.54	0.90	0.44	0.34	0.78	1.61	2.52	3.33	3.97	4.24	3.94	3.19	2.36	1.65	1.05	0.71	0.87	1.53	2.34	3.05	3.61	3.90	3.66	2.91
SATURDAY 2 DECEMBER 2017																								
WIDEAWAKE	0.60	0.31	0.28	0.53	1.00	1.57	2.11	2.52	2.69	2.57	2.22	1.76	1.31	0.96	0.80	0.90	1.23	1.66	2.07	2.36	2.43	2.24	1.82	1.28
PELICAN IS.	0.90	0.51	0.36	0.55	1.04	1.73	2.44	3.01	3.27	3.15	2.74	2.19	1.65	1.20	0.93	0.96	1.29	1.82	2.39	2.84	3.02	2.84	2.35	1.72
LEGGATT IS.	0.77	0.43	0.33	0.57	1.08	1.67	2.20	2.62	2.82	2.73	2.37	1.91	1.46	1.07	0.86	0.95	1.32	1.79	2.20	2.49	2.59	2.42	2.00	1.46
DENT ISLAND	1.53	0.83	0.42	0.26	0.43	1.04	1.91	2.77	3.49	3.99	4.06	3.53	2.62	1.76	1.19	0.84	0.77	1.09	1.73	2.42	2.97	3.36	3.45	3.02
THOMAS IS.	2.00	1.24	0.64	0.24	0.31	0.96	1.94	2.90	3.72	4.33	4.47	3.96	3.08	2.21	1.48	0.88	0.59	0.89	1.64	2.45	3.12	3.65	3.85	3.46
SUNDAY 3 DECEMBER 2017																								
WIDEAWAKE	0.76	0.37	0.17	0.25	0.63	1.19	1.81	2.36	2.73	2.82	2.61	2.19	1.70	1.24	0.91	0.80	0.95	1.29	1.71	2.09	2.32	2.31	2.05	1.59
PELICAN IS.	1.10	0.60	0.28	0.27	0.62	1.25	2.01	2.74	3.25	3.40	3.17	2.68	2.10	1.54	1.10	0.89	0.99	1.38	1.92	2.46	2.83	2.90	2.61	2.06
LEGGATT IS.	0.93	0.50	0.23	0.27	0.66	1.27	1.91	2.46	2.84	2.97	2.78	2.36	1.86	1.38	1.01	0.85	1.01	1.41	1.86	2.23	2.47	2.49	2.24	1.77
DENT ISLAND	2.15	1.25	0.65	0.32	0.24	0.54	1.28	2.22	3.09	3.80	4.25	4.16	3.46	2.49	1.67	1.13	0.80	0.76	1.14	1.79	2.44	2.96	3.32	3.33
THOMAS IS.	2.60	1.70	1.00	0.45	0.15	0.41	1.24	2.30	3.26	4.07	4.61	4.58	3.90	2.94	2.08	1.35	0.75	0.56	0.97	1.75	2.51	3.16	3.64	3.73
MONDAY 4 DECEMBER 2017																								
WIDEAWAKE	1.06	0.58	0.25	0.14	0.32	0.77	1.37	2.00	2.52	2.83	2.85	2.59	2.16	1.67	1.23	0.94	0.85	1.01	1.34	1.71	2.03	2.19	2.13	1.84
PELICAN IS.	1.43	0.85	0.41	0.21	0.33	0.78	1.48	2.26	2.94	3.37	3.42	3.12	2.60	2.03	1.49	1.09	0.94	1.08	1.47	1.98	2.44	2.71	2.67	2.33
LEGGATT IS.	1.22	0.72	0.34	0.18	0.34	0.82	1.47	2.11	2.64	2.97	3.02	2.77	2.32	1.83	1.36	1.02	0.92	1.11	1.48	1.88	2.20	2.37	2.32	2.03
DENT ISLAND	2.79	1.89	1.09	0.59	0.33	0.33	0.75	1.57	2.51	3.36	4.03	4.39	4.15	3.35	2.39	1.65	1.13	0.81	0.80	1.21	1.83	2.42	2.91	3.23
THOMAS IS.	3.21	2.31	1.47	0.84	0.35	0.19	0.62	1.57	2.63	3.57	4.34	4.77	4.56	3.77	2.81	1.98	1.25	0.69	0.61	1.09	1.83	2.54	3.16	3.58
TUESDAY 5 DECEMBER 2017																								
WIDEAWAKE	1.40	0.92	0.51	0.25	0.22	0.46	0.93	1.52	2.10	2.57	2.82	2.80	2.55	2.14	1.69	1.29	1.02	0.94	1.07	1.34	1.65	1.90	2.01	1.93
PELICAN IS.	1.80	1.23	0.73	0.38	0.28	0.49	0.99	1.68	2.41	3.01	3.34	3.32	3.01	2.53	2.00	1.52	1.18	1.06	1.20	1.54	1.96	2.32	2.49	2.39
LEGGATT IS.	1.57	1.06	0.62	0.32	0.26	0.50	1.01	1.63	2.24	2.72	2.99	2.98	2.72	2.30	1.83	1.41	1.12	1.04	1.20	1.50	1.83	2.09	2.19	2.11
DENT ISLAND	3.16	2.56	1.72	1.04	0.63	0.43	0.50	1.00	1.84	2.75	3.54	4.16	4.40	4.04	3.22	2.34	1.67	1.17	0.85	0.87	1.26	1.83	2.36	2.83
THOMAS IS.	3.55	2.96	2.10	1.35	0.77	0.36	0.34	0.91	1.88	2.90	3.80	4.50	4.78	4.44	3.62	2.72	1.91	1.20	0.71	0.71	1.19	1.88	2.54	3.12
WEDNESDAY 6 DECEMBER 2017																								
WIDEAWAKE	1.66	1.28	0.88	0.56	0.37	0.39	0.63	1.07	1.60	2.12	2.52	2.73	2.71	2.49	2.14	1.75	1.39	1.13	1.03	1.11	1.30	1.53	1.72	1.80
PELICAN IS.	2.07	1.61	1.14	0.75	0.51	0.48	0.71	1.19	1.81	2.44	2.95	3.20	3.17	2.90	2.49	2.04	1.63	1.33	1.21	1.30	1.55	1.86	2.12	2.22
LEGGATT IS.	1.84	1.43	1.01	0.66	0.45	0.45	0.71	1.18	1.74	2.28	2.69	2.90	2.89	2.66	2.30	1.89	1.52	1.25	1.16	1.26	1.48	1.73	1.91	1.99
DENT ISLAND	3.11	2.98	2.39	1.66	1.10	0.76	0.60	0.73	1.26	2.06	2.89	3.62	4.15	4.29	3.88	3.11	2.34	1.72	1.24	0.92	0.94	1.29	1.78	2.28
THOMAS IS.	3.47	3.36	2.76	2.00	1.33	0.81	0.49	0.58	1.20	2.13	3.07	3.90	4.50	4.66	4.27	3.50	2.66	1.89	1.22	0.80	0.82	1.26	1.88	2.49
THURSDAY 7 DECEMBER 2017																								
WIDEAWAKE	1.74	1.53	1.25	0.95	0.71	0.58	0.60	0.81	1.17	1.62	2.05	2.39	2.59	2.60	2.44	2.17	1.84	1.51	1.24	1.10	1.10	1.21	1.37	1.52
PELICAN IS.	2.13	1.88	1.54	1.20	0.92	0.74	0.73	0.93	1.33	1.85	2.37	2.79	3.02	3.01	2.82	2.51	2.14	1.77	1.48	1.33	1.33	1.48	1.69	1.88
LEGGATT IS.	1.92	1.71	1.40	1.08	0.82	0.67	0.69	0.91	1.31	1.78	2.23	2.57	2.77	2.78	2.61	2.32	1.98	1.65	1.39	1.25	1.27	1.41	1.58	1.72
DENT ISLAND	2.71	2.96	2.82	2.31	1.71	1.25	0.95	0.82	0.96	1.47	2.19	2.93	3.58	4.03	4.11	3.72	3.05	2.37	1.79	1.30	0.99	0.98	1.27	1.70
THOMAS IS.	3.03	3.32	3.19	2.67	2.01	1.43	0.96	0.71	0.86	1.43	2.26	3.12	3.86	4.36	4.46	4.09	3.41	2.65	1.92	1.29	0.90	0.91	1.28	1.82
FRIDAY 8 DECEMBER 2017																								
WIDEAWAKE	1.61	1.60	1.49	1.32	1.12	0.94	0.82	0.82	0.96	1.23	1.58	1.93	2.24	2.44	2.50	2.42	2.21	1.92	1.60	1.31	1.11	1.04	1.09	1.20
PELICAN IS.	1.98	1.95	1.81	1.61	1.38	1.17	1.01	0.98	1.10	1.40	1.81	2.24	2.61	2.84	2.90	2.80	2.57	2.25	1.89	1.58	1.36	1.29	1.35	1.50
LEGGATT IS.	1.79	1.78	1.66	1.47	1.25	1.06	0.94	0.94	1.09	1.38	1.75	2.12	2.42	2.62	2.67	2.58	2.36	2.07	1.76	1.48	1.29	1.23	1.29	1.41
DENT ISLAND	2.16	2.58	2.82	2.73	2.33	1.85	1.46	1.18	1.04	1.16	1.58	2.21	2.85	3.43	3.84	3.91	3.59	3.03	2.41	1.85	1.35	1.01	0.96	1.19
THOMAS IS.	2.40	2.90	3.18	3.10	2.70	2.15	1.63	1.21	0.99	1.10	1.57	2.28	3.03	3.69	4.14	4.25	3.96	3.38	2.68	1.98	1.38	0.99	0.94	1.23
SATURDAY 9 DECEMBER 2017																								
WIDEAWAKE	1.35	1.47	1.54	1.54	1.47	1.34	1.19	1.06	1.00	1.06	1.24	1.50	1.81	2.10	2.32	2.43	2.40	2.24	1.96	1.63	1.30	1.06	0.94	0.95
PELICAN IS.	1.67	1.81	1.88	1.87	1.79	1.63	1.44	1.26	1.16	1.21	1.41	1.73	2.11	2.46	2.73	2.85	2.82	2.63	2.31	1.94	1.58	1.31	1.18	1.20
LEGGATT IS.	1.54	1.66	1.73	1.72	1.63	1.49	1.33	1.20	1.14	1.20	1.39	1.67	1.99	2.28	2.49	2.60	2.57	2.39	2.12	1.80	1.49	1.25	1.13	1.15
DENT ISLAND	1.59	2.04	2.47	2.75	2.74	2.45	2.06	1.70	1.40	1.22	1.27	1.60	2.12	2.69	3.23	3.63	3.74	3.51	3.02	2.44	1.86	1.34	0.96	0.87
THOMAS IS.	1.72	2.28	2.78	3.10	3.12	2.84	2.38	1.90	1.49	1.24	1.26	1.61	2.18	2.85	3.45	3.90	4.07	3.88	3.38	2.72	2.04	1.43	1.01	0.90
SUNDAY 10 DECEMBER 2017																								
WIDEAWAKE	1.06	1.24	1.43	1.58	1.67	1.66	1.57	1.41	1.25	1.14	1.12	1.22	1.43	1.71	2.00	2.25	2.39	2.38	2.22	1.93	1.57	1.23	0.96	0.82
PELICAN IS.	1.34	1.55	1.77	1.95	2.05	2.03	1.89	1.67	1.44	1.29	1.26	1.39	1.66	2.02	2.39	2.69	2.85	2.84	2.64	2.29	1.88	1.48	1.19	1.05
LEGGATT IS.	1.26	1.44	1.62	1.77	1.86	1.85	1.74	1.57	1.40	1.28	1.25	1.36	1.59	1.89	2.18	2.42	2.56	2.56	2.39	2.10	1.76	1.42	1.14	1.00
DENT ISLAND	1.07	1.46	1.94	2.42	2.77	2.85	2.66	2.31	1.93	1.57	1.32	1.28	1.51	1.96	2.50	3.04	3.45	3.62	3.45	3.01	2.41	1.80	1.24	0.84
THOMAS IS.	1.13	1.60	2.17	2.71	3.12	3.25	3.07	2.66	2.18	1.73	1.42	1.32	1.54	2.02	2.63	3.23	3.70	3.94	3.83	3.38	2.72	2.03	1.41	0.96
MONDAY 11 DECEMBER 2017																								
WIDEAWAKE	0.83	0.98	1.22	1.48	1.71	1.85	1.87	1.77	1.58	1.37	1.21	1.13	1.19	1.39	1.66	1.96	2.21	2.35	2.33	2.13	1.81	1.44	1.08	0.82
PELICAN IS.	1.08	1.26	1.54	1.86	2.12	2.27	2.26	2.10	1.83	1.56	1.36	1.28	1.38	1.64	2.00	2.38	2.70	2.86	2.82	2.56	2.16	1.72	1.32	1.04
LEGGATT IS.	1.02	1.18	1.42	1.67	1.90	2.06	2.06	1.94	1.74	1.53	1.34	1.25	1.32	1.54	1.84	2.13	2.39	2.54	2.52	2.32	1.99	1.63	1.27	0.98
DENT ISLAND	0.73	0.94	1.37	1.91	2.47	2.89	3.06	2.91	2.55	2.10	1.66	1.32	1.20	1.38	1.80	2.35	2.90	3.34	3.55	3.40	2.93	2.30	1.63	1.05
THOMAS IS.	0.81	1.02	1.51	2.13	2.74	3.23	3.46	3.33	2.92	2.39	1.89	1.49	1.29	1.41	1.85	2.46	3.07	3.58	3.87	3.79	3.32	2.64	1.94	1.31
TUESDAY 12 DECEMBER 2017																								
WIDEAWAKE	0.71	0.78	1.00	1.30	1.62	1.89	2.04	2.04	1.90	1.67	1.42	1.22	1.13	1.19	1.39	1.67	1.96	2.19	2.30	2.22	1.97	1.62	1.24	0.90
PELICAN IS.	0.93	1.02	1.28	1.65	2.04	2.35	2.50	2.45	2.23	1.92	1.62	1.39	1.30	1.40	1.66	2.04	2.42	2.72	2.84	2.72	2.39	1.96	1.52	1.14
LEGGATT IS.	0.86	0.95	1.19	1.49	1.81	2.09	2.26	2.24	2.07	1.83	1.57	1.33	1.21	1.30	1.55	1.85	2.14	2.38	2.51	2.43	2.16	1.81	1.43	1.07
DENT ISLAND	0.67	0.59	0.86	1.38	2.00	2.63	3.12	3.32	3.15	2.70	2.16	1.64	1.24	1.08	1.25	1.70	2.27	2.83	3.29	3.49	3.31	2.78	2.07	1.39
THOMAS IS.	0.85	0.69	0.94	1.51	2.21	2.88	3.44	3.70	3.56	3.08	2.49	1.94	1.47	1.20	1.29	1.75	2.38	3.01	3.52	3.81	3.70	3.18	2.45	1.75
	0000	0100	0200	0300	0400	0500	0600	0700	0800	0900	1000	1100	1200	1300	1400	1500	1600	1700	1800	1900	2000	2100	2200	2300

EASTERN STANDARD TIME **DECEMBER 2017**

	0000	0100	0200	0300	0400	0500	0600	0700	0800	0900	1000	1100	1200	1300	1400	1500	1600	1700	1800	1900	2000	2100	2200	2300
WEDNESDAY 13 DECEMBER 2017																								
WIDEAWAKE	0.69	0.66	0.81	1.11	1.46	1.82	2.09	2.21	2.15	1.95	1.68	1.41	1.20	1.13	1.22	1.44	1.72	1.99	2.17	2.20	2.05	1.75	1.38	1.02
PELICAN IS.	0.91	0.87	1.05	1.41	1.85	2.28	2.59	2.68	2.56	2.28	1.95	1.63	1.40	1.32	1.45	1.74	2.12	2.49	2.73	2.76	2.55	2.16	1.71	1.30
LEGGATT IS.	0.81	0.77	0.97	1.29	1.64	2.00	2.30	2.43	2.34	2.11	1.83	1.53	1.27	1.18	1.32	1.60	1.90	2.17	2.39	2.44	2.27	1.94	1.57	1.20
DENT ISLAND	0.83	0.50	0.50	0.88	1.51	2.21	2.89	3.40	3.57	3.30	2.74	2.11	1.54	1.12	0.97	1.19	1.68	2.28	2.84	3.27	3.43	3.15	2.51	1.76
THOMAS IS.	1.15	0.71	0.62	0.98	1.65	2.41	3.12	3.69	3.92	3.69	3.12	2.48	1.88	1.37	1.09	1.24	1.75	2.40	3.01	3.50	3.74	3.54	2.92	2.18
THURSDAY 14 DECEMBER 2017																								
WIDEAWAKE	0.74	0.61	0.68	0.93	1.29	1.69	2.04	2.26	2.31	2.18	1.92	1.63	1.35	1.17	1.15	1.28	1.52	1.79	2.01	2.12	2.06	1.83	1.49	1.13
PELICAN IS.	0.97	0.82	0.89	1.18	1.62	2.10	2.53	2.78	2.79	2.59	2.28	1.93	1.61	1.40	1.36	1.53	1.84	2.21	2.54	2.69	2.61	2.31	1.89	1.46
LEGGATT IS.	0.86	0.69	0.77	1.08	1.46	1.85	2.22	2.48	2.52	2.35	2.07	1.76	1.45	1.22	1.20	1.39	1.69	1.97	2.21	2.36	2.31	2.05	1.68	1.30
DENT ISLAND	1.11	0.62	0.38	0.53	1.05	1.77	2.52	3.21	3.69	3.74	3.33	2.64	1.96	1.40	1.00	0.92	1.22	1.77	2.36	2.89	3.27	3.31	2.90	2.17
THOMAS IS.	1.52	0.96	0.60	0.64	1.16	1.92	2.70	3.41	3.94	4.06	3.68	3.02	2.35	1.74	1.24	1.02	1.27	1.85	2.48	3.05	3.49	3.62	3.28	2.59
FRIDAY 15 DECEMBER 2017																								
WIDEAWAKE	0.81	0.62	0.61	0.79	1.13	1.53	1.93	2.23	2.38	2.33	2.13	1.84	1.53	1.29	1.16	1.20	1.38	1.62	1.85	2.00	2.02	1.87	1.58	1.23
PELICAN IS.	1.09	0.86	0.82	1.01	1.40	1.88	2.37	2.74	2.89	2.81	2.56	2.22	1.87	1.57	1.41	1.43	1.64	1.97	2.31	2.55	2.59	2.39	2.03	1.62
LEGGATT IS.	0.95	0.70	0.66	0.88	1.26	1.68	2.09	2.42	2.59	2.53	2.28	1.97	1.64	1.35	1.19	1.26	1.50	1.78	2.03	2.22	2.27	2.11	1.78	1.40
DENT ISLAND	1.44	0.86	0.47	0.38	0.69	1.35	2.14	2.90	3.55	3.91	3.79	3.20	2.45	1.77	1.25	0.93	0.95	1.35	1.92	2.49	2.96	3.24	3.13	2.58
THOMAS IS.	1.87	1.27	0.79	0.57	0.81	1.47	2.29	3.05	3.72	4.13	4.07	3.53	2.82	2.15	1.56	1.11	1.03	1.41	2.01	2.60	3.11	3.45	3.42	2.94
SATURDAY 16 DECEMBER 2017																								
WIDEAWAKE	0.90	0.67	0.58	0.69	0.98	1.37	1.79	2.14	2.37	2.41	2.28	2.02	1.71	1.43	1.24	1.19	1.28	1.48	1.71	1.89	1.95	1.87	1.64	1.32
PELICAN IS.	1.23	0.94	0.81	0.90	1.22	1.67	2.18	2.62	2.88	2.92	2.75	2.46	2.12	1.78	1.53	1.44	1.54	1.79	2.11	2.38	2.51	2.42	2.14	1.75
LEGGATT IS.	1.05	0.76	0.63	0.74	1.07	1.50	1.93	2.30	2.56	2.61	2.45	2.16	1.83	1.52	1.29	1.23	1.37	1.62	1.87	2.07	2.17	2.11	1.86	1.50
DENT ISLAND	1.82	1.14	0.68	0.43	0.51	1.00	1.76	2.56	3.29	3.84	4.02	3.68	2.96	2.20	1.57	1.12	0.92	1.08	1.55	2.12	2.64	3.03	3.17	2.88
THOMAS IS.	2.22	1.56	1.04	0.69	0.66	1.11	1.88	2.70	3.42	3.98	4.21	3.93	3.28	2.56	1.91	1.36	1.04	1.14	1.61	2.20	2.74	3.17	3.37	3.15
SUNDAY 17 DECEMBER 2017																								
WIDEAWAKE	0.99	0.73	0.60	0.64	0.86	1.22	1.63	2.02	2.30	2.41	2.36	2.16	1.87	1.58	1.36	1.24	1.26	1.39	1.59	1.78	1.87	1.84	1.67	1.41
PELICAN IS.	1.36	1.04	0.85	0.86	1.09	1.49	1.99	2.46	2.80	2.94	2.86	2.62	2.31	1.98	1.70	1.53	1.52	1.69	1.95	2.22	2.40	2.40	2.20	1.86
LEGGATT IS.	1.14	0.84	0.67	0.68	0.92	1.32	1.76	2.16	2.46	2.60	2.54	2.31	2.00	1.69	1.43	1.29	1.32	1.49	1.73	1.94	2.07	2.06	1.89	1.59
DENT ISLAND	2.22	1.49	0.93	0.59	0.50	0.77	1.41	2.22	3.00	3.64	4.03	3.97	3.43	2.66	1.94	1.40	1.05	0.99	1.27	1.78	2.33	2.78	3.07	3.03
THOMAS IS.	2.56	1.87	1.29	0.87	0.69	0.89	1.52	2.34	3.12	3.76	4.16	4.14	3.67	2.96	2.26	1.66	1.21	1.07	1.32	1.84	2.39	2.87	3.20	3.21
MONDAY 18 DECEMBER 2017																								
WIDEAWAKE	1.09	0.81	0.65	0.63	0.79	1.09	1.48	1.88	2.19	2.37	2.38	2.25	2.01	1.73	1.49	1.33	1.29	1.36	1.51	1.68	1.80	1.80	1.69	1.47
PELICAN IS.	1.48	1.14	0.92	0.87	1.02	1.36	1.81	2.29	2.67	2.89	2.89	2.72	2.44	2.14	1.86	1.65	1.58	1.66	1.85	2.10	2.30	2.35	2.22	1.94
LEGGATT IS.	1.24	0.93	0.73	0.69	0.84	1.16	1.59	2.01	2.34	2.53	2.56	2.41	2.15	1.85	1.58	1.40	1.35	1.43	1.62	1.82	1.96	2.00	1.89	1.66
DENT ISLAND	2.58	1.89	1.24	0.81	0.61	0.69	1.14	1.87	2.68	3.39	3.90	4.07	3.78	3.11	2.35	1.72	1.28	1.05	1.13	1.50	2.03	2.52	2.90	3.04
THOMAS IS.	2.83	2.20	1.57	1.09	0.80	0.82	1.25	1.99	2.79	3.49	4.00	4.18	3.93	3.33	2.62	1.97	1.44	1.14	1.19	1.56	2.08	2.58	2.98	3.16
TUESDAY 19 DECEMBER 2017																								
WIDEAWAKE	1.19	0.91	0.72	0.66	0.76	1.00	1.34	1.72	2.06	2.28	2.35	2.28	2.10	1.86	1.62	1.44	1.36	1.37	1.46	1.60	1.72	1.76	1.68	1.51
PELICAN IS.	1.59	1.25	1.01	0.91	0.99	1.26	1.66	2.11	2.52	2.79	2.86	2.76	2.53	2.26	2.00	1.79	1.68	1.69	1.82	2.01	2.19	2.28	2.21	1.99
LEGGATT IS.	1.35	1.04	0.81	0.73	0.82	1.07	1.44	1.84	2.20	2.44	2.52	2.45	2.25	1.99	1.73	1.53	1.44	1.45	1.56	1.72	1.87	1.93	1.87	1.70
DENT ISLAND	2.82	2.27	1.61	1.08	0.78	0.73	0.99	1.57	2.34	3.09	3.69	4.02	3.95	3.48	2.77	2.09	1.56	1.22	1.13	1.33	1.75	2.24	2.68	2.94
THOMAS IS.	2.98	2.49	1.88	1.35	0.97	0.85	1.09	1.68	2.45	3.19	3.78	4.11	4.05	3.61	2.96	2.30	1.72	1.31	1.19	1.39	1.82	2.30	2.74	3.03
WEDNESDAY 20 DECEMBER 2017																								
WIDEAWAKE	1.27	1.02	0.81	0.71	0.76	0.94	1.23	1.58	1.92	2.17	2.29	2.27	2.15	1.96	1.75	1.57	1.46	1.42	1.46	1.55	1.64	1.70	1.66	1.54
PELICAN IS.	1.68	1.37	1.12	0.98	1.01	1.20	1.54	1.95	2.35	2.66	2.79	2.75	2.58	2.35	2.12	1.92	1.80	1.77	1.83	1.95	2.10	2.19	2.17	2.02
LEGGATT IS.	1.45	1.16	0.92	0.80	0.83	1.02	1.32	1.69	2.05	2.32	2.45	2.44	2.31	2.11	1.87	1.67	1.55	1.51	1.55	1.65	1.77	1.86	1.84	1.72
DENT ISLAND	2.93	2.57	1.98	1.41	1.01	0.84	0.94	1.35	2.01	2.75	3.40	3.85	3.98	3.71	3.14	2.47	1.89	1.46	1.24	1.26	1.54	1.97	2.41	2.76
THOMAS IS.	3.03	2.70	2.18	1.64	1.21	0.96	1.03	1.46	2.13	2.86	3.49	3.94	4.05	3.78	3.24	2.61	2.03	1.55	1.28	1.32	1.63	2.05	2.48	2.83
THURSDAY 21 DECEMBER 2017																								
WIDEAWAKE	1.34	1.13	0.93	0.81	0.81	0.93	1.15	1.45	1.76	2.03	2.19	2.23	2.17	2.03	1.86	1.70	1.57	1.50	1.49	1.52	1.58	1.63	1.62	1.54
PELICAN IS.	1.76	1.48	1.24	1.10	1.08	1.21	1.46	1.79	2.16	2.48	2.67	2.70	2.59	2.41	2.22	2.06	1.94	1.89	1.89	1.94	2.02	2.09	2.09	2.00
LEGGATT IS.	1.53	1.29	1.06	0.91	0.89	1.01	1.25	1.56	1.89	2.18	2.35	2.40	2.34	2.19	2.00	1.82	1.68	1.60	1.59	1.63	1.70	1.77	1.79	1.72
DENT ISLAND	2.90	2.74	2.31	1.76	1.30	1.03	0.99	1.22	1.72	2.38	3.04	3.57	3.86	3.80	3.41	2.82	2.23	1.75	1.43	1.31	1.42	1.73	2.12	2.50
THOMAS IS.	2.99	2.84	2.43	1.93	1.49	1.18	1.08	1.31	1.84	2.52	3.16	3.67	3.94	3.86	3.46	2.89	2.34	1.84	1.48	1.35	1.50	1.84	2.23	2.59
FRIDAY 22 DECEMBER 2017																								
WIDEAWAKE	1.39	1.22	1.06	0.94	0.90	0.96	1.12	1.35	1.62	1.88	2.06	2.15	2.15	2.07	1.96	1.82	1.70	1.61	1.55	1.53	1.53	1.55	1.54	1.50
PELICAN IS.	1.81	1.58	1.38	1.24	1.20	1.27	1.44	1.69	1.98	2.27	2.49	2.60	2.57	2.45	2.31	2.18	2.09	2.03	1.99	1.97	1.97	1.98	1.97	1.92
LEGGATT IS.	1.59	1.41	1.22	1.06	1.00	1.05	1.21	1.45	1.74	2.02	2.22	2.32	2.32	2.24	2.11	1.95	1.82	1.72	1.65	1.63	1.65	1.69	1.71	1.68
DENT ISLAND	2.75	2.79	2.54	2.09	1.63	1.29	1.13	1.19	1.51	2.04	2.65	3.20	3.60	3.74	3.56	3.11	2.57	2.07	1.68	1.44	1.39	1.55	1.84	2.19
THOMAS IS.	2.84	2.87	2.63	2.21	1.79	1.45	1.25	1.28	1.61	2.18	2.80	3.33	3.70	3.81	3.61	3.16	2.63	2.15	1.75	1.48	1.45	1.65	1.98	2.32
SATURDAY 23 DECEMBER 2017																								
WIDEAWAKE	1.42	1.30	1.18	1.08	1.03	1.05	1.14	1.30	1.50	1.72	1.91	2.04	2.09	2.08	2.02	1.93	1.83	1.73	1.64	1.55	1.50	1.47	1.45	1.42
PELICAN IS.	1.80	1.65	1.50	1.40	1.37	1.40	1.50	1.65	1.84	2.07	2.28	2.43	2.48	2.45	2.37	2.29	2.22	2.17	2.11	2.03	1.95	1.88	1.84	1.79
LEGGATT IS.	1.61	1.50	1.36	1.24	1.16	1.16	1.24	1.39	1.61	1.85	2.06	2.20	2.26	2.26	2.19	2.08	1.95	1.85	1.75	1.67	1.62	1.61	1.62	1.61
DENT ISLAND	2.50	2.68	2.64	2.37	1.97	1.59	1.35	1.27	1.41	1.76	2.26	2.78	3.23	3.51	3.55	3.31	2.88	2.40	1.97	1.64	1.45	1.44	1.59	1.87
THOMAS IS.	2.61	2.78	2.74	2.48	2.11	1.76	1.51	1.40	1.51	1.87	2.40	2.93	3.36	3.61	3.64	3.39	2.95	2.48	2.06	1.72	1.51	1.50	1.71	2.02
SUNDAY 24 DECEMBER 2017																								
WIDEAWAKE	1.39	1.34	1.29	1.24	1.20	1.20	1.23	1.31	1.43	1.58	1.74	1.88	1.98	2.04	2.05	2.02	1.95	1.86	1.74	1.61	1.49	1.39	1.34	1.31
PELICAN IS.	1.74	1.67	1.61	1.56	1.55	1.58	1.62	1.69	1.78	1.90	2.06	2.21	2.33	2.39	2.40	2.38	2.35	2.30	2.23	2.11	1.97	1.82	1.71	1.64
LEGGATT IS.	1.59	1.55	1.49	1.41	1.35	1.32	1.34	1.40	1.52	1.69	1.88	2.05	2.16	2.22	2.22	2.17	2.08	1.98	1.86	1.74	1.62	1.54	1.50	1.50
DENT ISLAND	2.18	2.45	2.59	2.54	2.29	1.95	1.65	1.47	1.43	1.58	1.90	2.34	2.79	3.16	3.37	3.36	3.13	2.73	2.29	1.89	1.59	1.41	1.39	1.54
THOMAS IS.	2.33	2.57	2.71	2.68	2.45	2.13	1.85	1.65	1.57	1.68	2.00	2.47	2.93	3.28	3.48	3.49	3.26	2.86	2.41	2.02	1.70	1.49	1.47	1.66
	0000	0100	0200	0300	0400	0500	0600	0700	0800	0900	1000	1100	1200	1300	1400	1500	1600	1700	1800	1900	2000	2100	2200	2300

EASTERN STANDARD TIME **DECEMBER 2017**

	0000	0100	0200	0300	0400	0500	0600	0700	0800	0900	1000	1100	1200	1300	1400	1500	1600	1700	1800	1900	2000	2100	2200	2300
MONDAY 25 DECEMBER 2017																								
WIDEAWAKE	1.32	1.33	1.36	1.38	1.38	1.38	1.38	1.39	1.42	1.48	1.58	1.70	1.83	1.95	2.03	2.07	2.06	1.98	1.85	1.69	1.50	1.34	1.22	1.17
PELICAN IS.	1.62	1.63	1.66	1.70	1.74	1.78	1.80	1.80	1.79	1.81	1.87	1.99	2.13	2.26	2.36	2.43	2.45	2.42	2.34	2.20	2.00	1.79	1.60	1.48
LEGGATT IS.	1.51	1.54	1.56	1.56	1.54	1.51	1.50	1.49	1.51	1.58	1.71	1.86	2.00	2.12	2.20	2.23	2.19	2.10	1.98	1.82	1.65	1.49	1.39	1.36
DENT ISLAND	1.82	2.13	2.40	2.56	2.54	2.34	2.05	1.78	1.60	1.54	1.65	1.92	2.31	2.71	3.04	3.24	3.24	3.03	2.65	2.21	1.79	1.47	1.27	1.25
THOMAS IS.	1.96	2.27	2.53	2.71	2.73	2.56	2.28	2.01	1.81	1.69	1.74	2.00	2.40	2.82	3.15	3.38	3.43	3.24	2.85	2.40	1.98	1.62	1.38	1.33
TUESDAY 26 DECEMBER 2017																								
WIDEAWAKE	1.20	1.27	1.37	1.48	1.56	1.60	1.58	1.54	1.49	1.45	1.45	1.52	1.65	1.80	1.95	2.07	2.13	2.10	1.98	1.79	1.55	1.32	1.12	1.02
PELICAN IS.	1.46	1.52	1.64	1.78	1.91	2.00	2.01	1.97	1.89	1.80	1.75	1.78	1.89	2.06	2.25	2.41	2.52	2.54	2.46	2.29	2.05	1.77	1.51	1.32
LEGGATT IS.	1.39	1.47	1.57	1.66	1.72	1.74	1.70	1.65	1.59	1.55	1.57	1.66	1.81	1.97	2.12	2.23	2.27	2.23	2.10	1.92	1.70	1.48	1.29	1.19
DENT ISLAND	1.42	1.73	2.09	2.41	2.63	2.67	2.52	2.23	1.92	1.68	1.57	1.61	1.83	2.19	2.60	2.95	3.17	3.20	3.01	2.61	2.11	1.64	1.27	1.06
THOMAS IS.	1.52	1.85	2.21	2.56	2.83	2.93	2.79	2.50	2.19	1.92	1.72	1.68	1.87	2.25	2.67	3.05	3.34	3.45	3.29	2.88	2.38	1.89	1.47	1.17
WEDNESDAY 27 DECEMBER 2017																								
WIDEAWAKE	1.03	1.14	1.31	1.51	1.70	1.81	1.83	1.76	1.64	1.50	1.40	1.37	1.44	1.60	1.80	1.99	2.14	2.19	2.11	1.91	1.64	1.34	1.06	0.87
PELICAN IS.	1.26	1.34	1.53	1.79	2.04	2.21	2.27	2.21	2.06	1.88	1.72	1.63	1.65	1.80	2.04	2.30	2.52	2.63	2.60	2.41	2.13	1.79	1.46	1.18
LEGGATT IS.	1.21	1.33	1.50	1.69	1.85	1.95	1.96	1.87	1.75	1.62	1.52	1.49	1.58	1.76	1.97	2.16	2.29	2.33	2.25	2.05	1.79	1.51	1.24	1.04
DENT ISLAND	1.05	1.27	1.66	2.12	2.54	2.84	2.93	2.78	2.43	2.02	1.69	1.50	1.48	1.67	2.05	2.50	2.90	3.15	3.22	3.02	2.56	1.97	1.42	1.02
THOMAS IS.	1.12	1.35	1.76	2.24	2.70	3.08	3.24	3.10	2.75	2.33	1.95	1.65	1.52	1.66	2.06	2.55	3.01	3.37	3.52	3.36	2.89	2.29	1.72	1.24
THURSDAY 28 DECEMBER 2017																								
WIDEAWAKE	0.83	0.94	1.17	1.46	1.75	1.98	2.09	2.04	1.88	1.66	1.45	1.29	1.25	1.35	1.57	1.83	2.07	2.22	2.23	2.08	1.78	1.42	1.07	0.78
PELICAN IS.	1.05	1.10	1.33	1.68	2.06	2.38	2.55	2.52	2.34	2.07	1.80	1.58	1.47	1.52	1.75	2.07	2.40	2.65	2.73	2.60	2.28	1.87	1.46	1.10
LEGGATT IS.	0.98	1.10	1.34	1.63	1.90	2.12	2.22	2.16	2.00	1.78	1.58	1.41	1.37	1.49	1.73	2.01	2.22	2.36	2.38	2.23	1.93	1.58	1.24	0.95
DENT ISLAND	0.81	0.85	1.15	1.67	2.25	2.77	3.15	3.28	3.08	2.60	2.06	1.63	1.36	1.31	1.50	1.93	2.44	2.89	3.18	3.27	3.03	2.47	1.77	1.16
THOMAS IS.	0.93	0.89	1.19	1.75	2.38	2.97	3.43	3.61	3.42	2.95	2.40	1.90	1.50	1.30	1.44	1.89	2.48	3.02	3.43	3.60	3.40	2.84	2.13	1.50
FRIDAY 29 DECEMBER 2017																								
WIDEAWAKE	0.63	0.68	0.92	1.29	1.69	2.05	2.30	2.35	2.21	1.93	1.62	1.33	1.14	1.12	1.29	1.58	1.89	2.15	2.29	2.24	1.99	1.60	1.16	0.78
PELICAN IS.	0.86	0.81	1.02	1.42	1.93	2.42	2.76	2.86	2.70	2.38	2.01	1.66	1.39	1.28	1.41	1.73	2.14	2.53	2.78	2.78	2.52	2.08	1.58	1.12
LEGGATT IS.	0.77	0.80	1.06	1.44	1.83	2.18	2.42	2.48	2.33	2.06	1.75	1.47	1.26	1.23	1.42	1.74	2.06	2.31	2.44	2.41	2.16	1.76	1.33	0.95
DENT ISLAND	0.76	0.58	0.69	1.12	1.78	2.48	3.09	3.52	3.64	3.33	2.70	2.02	1.51	1.20	1.12	1.35	1.85	2.42	2.90	3.23	3.32	3.02	2.34	1.55
THOMAS IS.	1.00	0.67	0.68	1.13	1.85	2.62	3.31	3.83	4.00	3.70	3.07	2.39	1.80	1.31	1.06	1.24	1.79	2.46	3.05	3.49	3.67	3.40	2.71	1.92
SATURDAY 30 DECEMBER 2017																								
WIDEAWAKE	0.50	0.43	0.61	0.99	1.48	1.97	2.38	2.60	2.56	2.31	1.93	1.53	1.19	1.00	1.03	1.26	1.61	1.97	2.23	2.34	2.21	1.85	1.38	0.90
PELICAN IS.	0.75	0.57	0.66	1.04	1.61	2.25	2.80	3.11	3.10	2.81	2.38	1.91	1.48	1.18	1.12	1.33	1.75	2.24	2.65	2.87	2.77	2.38	1.84	1.28
LEGGATT IS.	0.64	0.53	0.69	1.11	1.61	2.10	2.50	2.73	2.71	2.44	2.06	1.67	1.32	1.10	1.11	1.39	1.78	2.13	2.39	2.51	2.39	2.03	1.55	1.07
DENT ISLAND	0.93	0.56	0.42	0.61	1.18	1.98	2.77	3.44	3.91	3.97	3.51	2.71	1.94	1.39	1.05	0.96	1.24	1.81	2.42	2.92	3.28	3.36	2.96	2.17
THOMAS IS.	1.26	0.75	0.45	0.56	1.18	2.07	2.94	3.69	4.24	4.34	3.88	3.09	2.32	1.66	1.10	0.84	1.11	1.77	2.48	3.09	3.56	3.71	3.33	2.53
SUNDAY 31 DECEMBER 2017																								
WIDEAWAKE	0.51	0.28	0.31	0.61	1.12	1.71	2.27	2.68	2.84	2.70	2.34	1.88	1.41	1.05	0.88	0.97	1.27	1.66	2.03	2.29	2.34	2.12	1.69	1.17
PELICAN IS.	0.79	0.44	0.35	0.60	1.15	1.87	2.59	3.15	3.39	3.26	2.85	2.32	1.77	1.29	1.00	1.00	1.31	1.80	2.34	2.76	2.90	2.69	2.20	1.59
LEGGATT IS.	0.65	0.37	0.35	0.67	1.23	1.84	2.39	2.81	2.99	2.86	2.49	2.02	1.56	1.17	0.96	1.05	1.40	1.83	2.20	2.46	2.52	2.32	1.87	1.33
DENT ISLAND	1.34	0.75	0.42	0.34	0.63	1.34	2.24	3.09	3.80	4.26	4.21	3.57	2.65	1.86	1.29	0.93	0.85	1.19	1.80	2.42	2.94	3.32	3.36	2.85
THOMAS IS.	1.71	1.06	0.55	0.28	0.54	1.35	2.36	3.28	4.07	4.61	4.59	3.94	3.04	2.22	1.50	0.89	0.68	1.06	1.79	2.52	3.14	3.63	3.72	3.21
	0000	0100	0200	0300	0400	0500	0600	0700	0800	0900	1000	1100	1200	1300	1400	1500	1600	1700	1800	1900	2000	2100	2200	2300

SECTION THREE
GREAT BARRIER REEF

Prediction of high and low waters for:

Cairns

Hay point

Bugatti Reef

AUSTRALIA, EAST COAST – CAIRNS

2017

LAT 16° 56' S LONG 145° 47' E

Times and Heights of High and Low Waters

Time Zone –1000

JANUARY

	Time	m		Time	m
1 SU	0409	0.79	16 MO	0527	0.90
	1058	2.67		1209	2.74
	1713	1.42		1829	1.34
	2233	1.96			
2 MO	0449	0.92	17 TU	0017	1.92
	1140	2.59		0613	1.22
	1805	1.46		1259	2.48
	2327	1.85		1946	1.43
3 TU	0536	1.10	18 WE	0142	1.79
	1233	2.49		0711	1.51
	1925	1.46		1408	2.27
				2158	1.39
4 WE	0055	1.76	19 TH	0501	1.89
	0633	1.29		0926	1.69
	1349	2.41		1549	2.16
	2135	1.32		2257	1.27
5 TH	0301	1.83	20 FR ◐	0554	2.10
	0800	1.46		1108	1.66
	1513	2.38		1655	2.15
	2222	1.13		2335	1.15
6 FR ◑	0430	2.06	21 SA	0629	2.28
	1004	1.47		1205	1.58
	1621	2.41		1739	2.16
	2304	0.92			
7 SA	0533	2.34	22 SU	0007	1.04
	1115	1.36		0657	2.43
	1718	2.46		1245	1.49
	2346	0.70		1814	2.18
8 SU	0626	2.63	23 MO	0035	0.94
	1210	1.23		0723	2.56
	1811	2.50		1316	1.42
				1845	2.21
9 MO	0028	0.50	24 TU	0102	0.85
	0715	2.91		0748	2.67
	1300	1.09		1344	1.36
	1859	2.54		1913	2.24
10 TU	0111	0.33	25 WE	0128	0.77
	0801	3.13		0813	2.76
	1347	0.98		1410	1.31
	1946	2.56		1941	2.29
11 WE	0153	0.21	26 TH	0153	0.69
	0845	3.28		0838	2.84
	1432	0.92		1435	1.26
	2029	2.55		2009	2.34
12 TH ○	0235	0.18	27 FR	0221	0.62
	0926	3.34		0905	2.91
	1517	0.91		1503	1.21
	2111	2.51		2040	2.37
13 FR	0318	0.23	28 SA ●	0251	0.59
	1006	3.31		0934	2.95
	1602	0.96		1535	1.18
	2153	2.42		2113	2.38
14 SA	0401	0.38	29 SU	0324	0.60
	1046	3.18		1004	2.95
	1647	1.07		1610	1.17
	2237	2.28		2148	2.36
15 SU	0444	0.61	30 MO	0401	0.68
	1127	2.98		1037	2.89
	1735	1.20		1648	1.20
	2323	2.11		2228	2.28
			31 TU	0440	0.83
				1113	2.78
				1731	1.25
				2316	2.18

FEBRUARY

	Time	m		Time	m
1 WE	0523	1.05	16 TH	0010	1.98
	1154	2.62		0606	1.59
	1822	1.31		1219	2.19
				1855	1.54
2 TH	0023	2.06	17 FR	0430	1.91
	0614	1.30		0706	1.83
	1252	2.43		1254	1.98
	1939	1.35		2211	1.53
3 FR	0213	2.01	18 SA	0529	2.10
	0732	1.56		1116	1.77
	1425	2.27		1633	1.95
	2142	1.25		2304	1.40
4 SA ◑	0415	2.19	19 SU ◐	0606	2.28
	1003	1.60		1208	1.63
	1604	2.24		1721	2.01
	2244	1.06		2340	1.27
5 SU	0529	2.47	20 MO	0633	2.44
	1120	1.47		1238	1.52
	1716	2.29		1757	2.08
	2335	0.85			
6 MO	0624	2.75	21 TU	0010	1.14
	1217	1.30		0657	2.58
	1814	2.38		1301	1.42
				1828	2.17
7 TU	0021	0.65	22 WE	0038	1.01
	0712	3.01		0721	2.70
	1304	1.13		1323	1.33
	1904	2.47		1857	2.27
8 WE	0105	0.48	23 TH	0106	0.87
	0756	3.20		0746	2.83
	1347	1.00		1345	1.23
	1948	2.56		1927	2.39
9 TH	0147	0.36	24 FR	0133	0.75
	0836	3.32		0811	2.95
	1425	0.91		1410	1.13
	2027	2.61		1958	2.50
10 FR	0227	0.31	25 SA	0203	0.63
	0912	3.35		0840	3.05
	1502	0.89		1440	1.03
	2103	2.63		2031	2.60
11 SA ○	0305	0.35	26 SU	0236	0.57
	0945	3.29		0909	3.11
	1540	0.92		1512	0.95
	2138	2.58		2105	2.66
12 SU	0343	0.49	27 MO ●	0311	0.56
	1018	3.15		0940	3.10
	1617	1.00		1546	0.91
	2213	2.48		2141	2.68
13 MO	0420	0.72	28 TU	0348	0.65
	1049	2.94		1011	3.02
	1654	1.13		1623	0.92
	2250	2.33		2221	2.63
14 TU	0456	1.00			
	1120	2.69			
	1731	1.28			
	2327	2.16			
15 WE	0531	1.30			
	1150	2.43			
	1808	1.42			

MARCH

	Time	m		Time	m
1 WE	0428	0.82	16 TH	0457	1.40
	1044	2.86		1054	2.35
	1703	0.99		1710	1.29
	2307	2.52		2323	2.23
2 TH	0512	1.07	17 FR	0529	1.64
	1122	2.63		1113	2.14
	1748	1.11		1738	1.42
3 FR	0008	2.37	18 SA	0005	2.08
	0605	1.38		1814	1.54
	1212	2.35			
	1846	1.26			
4 SA	0147	2.26	19 SU	0435	2.12
	0737	1.65		1422	1.71
	1351	2.10		1616	1.76
	2054	1.31		2203	1.61
5 SU ◑	0400	2.38	20 MO	0518	2.28
	1019	1.60		1205	1.61
	1603	2.07		1703	1.86
	2223	1.17		2258	1.47
6 MO	0519	2.63	21 TU ◐	0551	2.43
	1135	1.42		1219	1.48
	1720	2.18		1736	1.99
	2324	0.98		2334	1.32
7 TU	0614	2.87	22 WE	0618	2.57
	1224	1.22		1234	1.37
	1817	2.33		1807	2.12
8 WE	0014	0.80	23 TH	0006	1.17
	0700	3.07		0643	2.70
	1302	1.06		1252	1.25
	1904	2.48		1836	2.28
9 TH	0057	0.64	24 FR	0036	1.00
	0742	3.20		0709	2.84
	1337	0.94		1315	1.11
	1945	2.61		1907	2.45
10 FR	0137	0.55	25 SA	0107	0.84
	0818	3.26		0737	2.98
	1410	0.86		1342	0.95
	2020	2.69		1941	2.63
11 SA	0213	0.52	26 SU	0141	0.70
	0851	3.23		0808	3.09
	1442	0.83		1413	0.80
	2052	2.72		2017	2.79
12 SU	0248	0.58	27 MO	0216	0.62
	0919	3.14		0840	3.14
	1514	0.86		1446	0.68
	2121	2.70		2053	2.90
13 MO ○	0322	0.71	28 TU ●	0254	0.61
	0944	2.99		0912	3.12
	1545	0.92		1521	0.62
	2151	2.63		2131	2.95
14 TU	0355	0.91	29 WE	0333	0.69
	1009	2.80		0944	3.00
	1615	1.03		1559	0.64
	2221	2.52		2213	2.92
15 WE	0427	1.15	30 TH	0416	0.87
	1032	2.58		1018	2.80
	1643	1.16		1639	0.74
	2251	2.38		2301	2.81
			31 FR	0503	1.14
				1100	2.52
				1723	0.91

APRIL

	Time	m		Time	m
1 SA	0002	2.65	16 SU	0551	1.81
	0603	1.43		0745	1.87
	1154	2.20		1728	1.38
	1818	1.12			
2 SU	0135	2.52	17 MO	0329	2.15
	0831	1.61		1433	1.58
	1344	1.95		1545	1.60
	2006	1.29		1810	1.51
3 MO	0336	2.58	18 TU	0422	2.27
	1028	1.47		1132	1.56
	1559	1.96		1635	1.72
	2155	1.23		2140	1.59
4 TU ◑	0455	2.75	19 WE ◐	0459	2.39
	1134	1.27		1145	1.43
	1716	2.13		1708	1.87
	2306	1.09		2243	1.46
5 WE	0552	2.91	20 TH	0530	2.52
	1212	1.09		1158	1.30
	1811	2.32		1738	2.04
	2359	0.94		2324	1.30
6 TH	0638	3.02	21 FR	0558	2.65
	1246	0.96		1217	1.15
	1856	2.49		1809	2.24
7 FR	0043	0.83	22 SA	0001	1.13
	0718	3.07		0626	2.79
	1318	0.86		1241	0.98
	1935	2.62		1843	2.46
8 SA	0122	0.78	23 SU	0038	0.96
	0753	3.06		0659	2.92
	1349	0.80		1311	0.78
	2008	2.71		1921	2.69
9 SU	0157	0.79	24 MO	0116	0.82
	0822	2.99		0734	3.01
	1419	0.78		1344	0.60
	2039	2.74		2001	2.89
10 MO	0230	0.86	25 TU	0156	0.72
	0846	2.88		0809	3.04
	1447	0.80		1420	0.45
	2105	2.74		2041	3.05
11 TU ○	0302	0.97	26 WE ●	0237	0.70
	0907	2.74		0843	2.98
	1514	0.85		1458	0.38
	2132	2.70		2123	3.13
12 WE	0333	1.13	27 TH	0320	0.77
	0928	2.59		0920	2.84
	1539	0.92		1538	0.40
	2158	2.63		2208	3.12
13 TH	0402	1.30	28 FR	0406	0.93
	0949	2.41		1001	2.63
	1604	1.02		1620	0.52
	2225	2.53		2258	3.02
14 FR	0432	1.48	29 SA	0459	1.16
	1009	2.23		1049	2.35
	1628	1.13		1707	0.72
	2256	2.41			
15 SA	0507	1.65	30 SU	0000	2.87
	1032	2.04		0609	1.38
	1656	1.25		1153	2.06
	2334	2.29		1804	0.97

© Copyright Commonwealth of Australia 2015, Bureau of Meteorology

Datum of Predictions is Lowest Astronomical Tide

Moon Phase Symbols ● New Moon ◑ First Quarter ○ Full Moon ◐ Last Quarter

AUSTRALIA, EAST COAST – CAIRNS

LAT 16° 56' S LONG 145° 47' E

Times and Heights of High and Low Waters

2017

Time Zone –1000

MAY

	Time	m		Time	m
1 MO	0120	2.73	16 TU	0002	2.32
	0825	1.45		1745	1.35
	1337	1.87			
	1934	1.18			
2 TU	0258	2.70	17 WE	0132	2.24
	1006	1.32		1032	1.52
	1537	1.91		1538	1.60
	2119	1.23		1847	1.47
3 WE ◑	0418	2.76	18 TH	0356	2.33
	1108	1.15		1056	1.39
	1658	2.07		1624	1.76
	2237	1.18		2120	1.49
4 TH	0520	2.82	19 FR ◐	0432	2.43
	1148	1.01		1115	1.25
	1755	2.27		1701	1.95
	2336	1.10		2234	1.38
5 FR	0609	2.84	20 SA	0507	2.55
	1221	0.90		1139	1.07
	1841	2.44		1739	2.18
				2324	1.24
6 SA	0024	1.04	21 SU	0543	2.66
	0650	2.83		1208	0.87
	1254	0.82		1820	2.43
	1921	2.56			
7 SU	0104	1.03	22 MO	0010	1.08
	0723	2.77		0622	2.76
	1325	0.77		1242	0.65
	1955	2.65		1903	2.68
8 MO	0140	1.05	23 TU	0054	0.94
	0751	2.68		0702	2.81
	1354	0.76		1318	0.45
	2025	2.69		1947	2.92
9 TU	0214	1.10	24 WE	0139	0.84
	0813	2.58		0742	2.82
	1420	0.76		1358	0.31
	2052	2.70		2032	3.11
10 WE	0245	1.18	25 TH	0224	0.80
	0833	2.47		0822	2.76
	1446	0.79		1438	0.23
	2117	2.69		2117	3.22
11 TH ○	0315	1.28	26 FR ●	0310	0.83
	0853	2.35		0905	2.64
	1508	0.84		1521	0.25
	2142	2.66		2204	3.24
12 FR	0344	1.38	27 SA	0400	0.94
	0914	2.23		0952	2.46
	1532	0.90		1606	0.36
	2208	2.60		2254	3.16
13 SA	0414	1.49	28 SU	0456	1.09
	0939	2.10		1046	2.24
	1558	0.98		1656	0.56
	2237	2.52		2351	3.02
14 SU	0450	1.60	29 MO	0605	1.23
	1008	1.95		1150	2.03
	1628	1.09		1753	0.80
	2315	2.42			
15 MO	0536	1.70	30 TU	0057	2.86
	1040	1.81		0744	1.29
	1703	1.22		1313	1.88
				1905	1.04
			31 WE	0215	2.73
				0919	1.23
				1455	1.87
				2034	1.21

JUNE

	Time	m		Time	m
1 TH ◑	0333	2.65	16 FR	0159	2.30
	1030	1.11		1002	1.37
	1628	2.00		1504	1.70
	2202	1.27		1941	1.42
2 FR	0440	2.61	17 SA ◐	0322	2.33
	1117	1.00		1031	1.21
	1736	2.17		1618	1.89
	2311	1.27		2141	1.43
3 SA	0534	2.57	18 SU	0418	2.40
	1155	0.90		1102	1.02
	1826	2.33		1712	2.13
				2255	1.33
4 SU	0005	1.24	19 MO	0507	2.47
	0617	2.52		1138	0.81
	1230	0.83		1802	2.40
	1908	2.46		2350	1.19
5 MO	0049	1.23	20 TU	0553	2.53
	0652	2.45		1217	0.59
	1302	0.78		1851	2.67
	1942	2.56			
6 TU	0127	1.24	21 WE	0040	1.05
	0721	2.38		0639	2.57
	1331	0.76		1257	0.39
	2013	2.62		1939	2.92
7 WE	0202	1.26	22 TH	0128	0.94
	0745	2.30		0725	2.57
	1358	0.75		1339	0.24
	2041	2.65		2026	3.13
8 TH	0234	1.29	23 FR	0215	0.86
	0807	2.23		0810	2.54
	1422	0.75		1423	0.16
	2106	2.66		2112	3.26
9 FR ○	0303	1.33	24 SA ●	0304	0.83
	0828	2.17		0858	2.48
	1445	0.77		1509	0.16
	2131	2.65		2158	3.29
10 SA	0331	1.37	25 SU	0353	0.87
	0852	2.10		0947	2.38
	1509	0.80		1555	0.25
	2156	2.63		2244	3.23
11 SU	0402	1.42	26 MO	0446	0.95
	0921	2.02		1038	2.24
	1538	0.85		1644	0.43
	2225	2.58		2333	3.08
12 MO	0437	1.48	27 TU	0543	1.07
	0954	1.93		1134	2.08
	1611	0.94		1736	0.68
	2300	2.51			
13 TU	0520	1.54	28 WE	0026	2.88
	1034	1.82		0652	1.16
	1649	1.04		1240	1.94
	2341	2.43		1834	0.96
14 WE	0620	1.58	29 TH	0127	2.66
	1123	1.72		0816	1.20
	1731	1.17		1406	1.85
				1945	1.22
15 TH	0036	2.35	30 FR	0239	2.47
	0922	1.50		0944	1.15
	1245	1.65		1554	1.91
	1824	1.31		2120	1.39

JULY

	Time	m		Time	m
1 SA ◑	0354	2.35	16 SU	0214	2.23
	1045	1.06		0944	1.19
	1723	2.07		1543	1.90
	2249	1.43		2104	1.48
2 SU	0458	2.28	17 MO ◐	0338	2.21
	1129	0.96		1031	1.00
	1816	2.24		1656	2.14
	2352	1.40		2242	1.40
3 MO	0547	2.23	18 TU	0443	2.24
	1207	0.88		1115	0.80
	1857	2.38		1753	2.42
				2343	1.26
4 TU	0040	1.35	19 WE	0539	2.29
	0625	2.19		1159	0.59
	1240	0.82		1845	2.69
	1931	2.49			
5 WE	0119	1.31	20 TH	0036	1.10
	0657	2.15		0631	2.34
	1311	0.77		1244	0.40
	2001	2.56		1935	2.95
6 TH	0154	1.29	21 FR	0125	0.95
	0725	2.12		0721	2.39
	1339	0.74		1328	0.24
	2028	2.62		2021	3.15
7 FR	0224	1.27	22 SA	0211	0.83
	0750	2.10		0808	2.43
	1405	0.72		1413	0.14
	2054	2.65		2105	3.27
8 SA	0253	1.27	23 SU ●	0256	0.77
	0815	2.09		0853	2.44
	1429	0.70		1458	0.13
	2119	2.67		2146	3.29
9 SU ○	0319	1.27	24 MO	0340	0.77
	0841	2.07		0938	2.40
	1455	0.70		1543	0.21
	2144	2.67		2227	3.21
10 MO	0347	1.28	25 TU	0425	0.82
	0912	2.05		1023	2.31
	1526	0.72		1627	0.39
	2212	2.65		2307	3.04
11 TU	0419	1.30	26 WE	0513	0.93
	0947	2.00		1110	2.18
	1559	0.78		1713	0.65
	2243	2.61		2349	2.80
12 WE	0456	1.33	27 TH	0603	1.07
	1025	1.94		1202	2.02
	1637	0.88		1800	0.97
	2319	2.53			
13 TH	0540	1.36	28 FR	0036	2.52
	1113	1.86		0704	1.19
	1718	1.02		1311	1.87
				1856	1.29
14 FR	0000	2.43	29 SA	0133	2.25
	0633	1.37		0839	1.24
	1217	1.78		1522	1.84
	1805	1.19		2035	1.53
15 SA	0054	2.32	30 SU	0302	2.06
	0815	1.34		1012	1.17
	1354	1.77		1717	2.02
	1906	1.37		2243	1.55
			31 MO ◑	0430	2.00
				1106	1.07
				1807	2.20
				2352	1.46

AUGUST

	Time	m		Time	m
1 TU	0524	1.99	16 WE	0440	2.03
	1146	0.98		1101	0.83
	1843	2.34		1751	2.52
				2351	1.22
2 WE	0037	1.37	17 TH	0541	2.12
	0605	2.00		1150	0.62
	1220	0.89		1842	2.78
	1913	2.46			
3 TH	0111	1.29	18 FR	0040	1.04
	0638	2.02		0633	2.23
	1251	0.81		1236	0.44
	1942	2.55		1928	3.00
4 FR	0141	1.23	19 SA	0123	0.87
	0709	2.04		0722	2.34
	1320	0.75		1321	0.29
	2008	2.62		2012	3.16
5 SA	0207	1.18	20 SU	0203	0.74
	0736	2.08		0806	2.43
	1347	0.69		1403	0.20
	2033	2.67		2051	3.23
6 SU	0232	1.15	21 MO	0242	0.67
	0803	2.12		0846	2.48
	1413	0.64		1445	0.20
	2058	2.72		2127	3.21
7 MO	0256	1.11	22 TU ●	0320	0.66
	0832	2.16		0924	2.48
	1441	0.61		1525	0.29
	2123	2.75		2201	3.09
8 TU ○	0324	1.08	23 WE	0359	0.72
	0902	2.18		1002	2.41
	1512	0.61		1605	0.49
	2150	2.74		2234	2.89
9 WE	0354	1.07	24 TH	0437	0.83
	0936	2.17		1042	2.28
	1545	0.66		1645	0.76
	2219	2.70		2308	2.63
10 TH	0429	1.07	25 FR	0517	0.98
	1014	2.13		1125	2.12
	1623	0.77		1725	1.08
	2250	2.61		2341	2.34
11 FR	0508	1.10	26 SA	0558	1.14
	1058	2.06		1217	1.94
	1703	0.94		1810	1.39
	2325	2.47			
12 SA	0552	1.15	27 SU	0016	2.06
	1154	1.97		0647	1.28
	1749	1.16		1533	1.83
				1936	1.64
13 SU	0009	2.29	28 MO	0103	1.81
	0648	1.19		0926	1.33
	1318	1.91		1659	2.02
	1848	1.39		2305	1.57
14 MO	0118	2.09	29 TU ◑	0418	1.75
	0843	1.18		1037	1.22
	1526	2.00		1743	2.19
	2119	1.53			
15 TU ◐	0317	2.00	30 WE	0001	1.43
	1006	1.02		0511	1.81
	1652	2.24		1120	1.11
	2251	1.40		1817	2.33
			31 TH	0030	1.30
				0548	1.88
				1155	0.99
				1845	2.44

© Copyright Commonwealth of Australia 2015, Bureau of Meteorology

Datum of Predictions is Lowest Astronomical Tide

Moon Phase Symbols ● New Moon ◑ First Quarter ○ Full Moon ◐ Last Quarter

AUSTRALIA, EAST COAST – CAIRNS

2017

LAT 16° 56' S LONG 145° 47' E

Times and Heights of High and Low Waters

Time Zone –1000

SEPTEMBER

	Time	m		Time	m
1 FR	0054	1.21	16 SA	0038	0.88
	0621	1.96		0635	2.24
	1226	0.89		1229	0.52
	1911	2.54		1914	3.02
2 SA	0117	1.13	17 SU	0114	0.73
	0650	2.04		0719	2.39
	1255	0.79		1311	0.40
	1937	2.63		1954	3.10
3 SU	0139	1.06	18 MO	0149	0.63
	0718	2.13		0759	2.50
	1323	0.70		1351	0.35
	2001	2.70		2029	3.10
4 MO	0202	0.99	19 TU	0222	0.58
	0747	2.22		0834	2.56
	1351	0.62		1428	0.39
	2027	2.77		2100	3.01
5 TU	0227	0.91	20 WE ●	0255	0.58
	0817	2.31		0907	2.56
	1421	0.56		1505	0.51
	2053	2.81		2128	2.87
6 WE ○	0256	0.84	21 TH	0328	0.64
	0849	2.38		0940	2.50
	1453	0.56		1541	0.70
	2121	2.81		2155	2.67
7 TH	0327	0.80	22 FR	0401	0.75
	0924	2.41		1014	2.39
	1528	0.61		1618	0.95
	2149	2.75		2222	2.42
8 FR	0402	0.79	23 SA	0432	0.90
	1001	2.39		1050	2.24
	1606	0.74		1654	1.23
	2219	2.62		2247	2.16
9 SA	0439	0.83	24 SU	0503	1.05
	1044	2.32		1129	2.08
	1649	0.95		1733	1.49
	2253	2.42		2306	1.91
10 SU	0520	0.92	25 MO	0533	1.21
	1139	2.21		1222	1.94
	1737	1.20			
	2334	2.17			
11 MO	0610	1.04	26 TU	0610	1.34
	1303	2.11		1620	2.03
	1846	1.47			
12 TU	0043	1.91	27 WE *	0950	1.39
	0736	1.14		1703	2.18
	1519	2.18		2359	1.35
	2155	1.47			
13 WE ◐	0324	1.81	28 TH ◑	0459	1.68
	0946	1.05		1044	1.27
	1644	2.41		1737	2.31
	2312	1.27			
14 TH	0448	1.92	29 FR	0012	1.23
	1049	0.87		0532	1.80
	1741	2.65		1122	1.14
				1807	2.42
15 FR	0000	1.07	30 SA	0028	1.13
	0546	2.08		0601	1.92
	1142	0.68		1155	1.02
	1830	2.86		1833	2.52

OCTOBER

	Time	m		Time	m
1 SU	0046	1.03	16 MO	0057	0.63
	0628	2.06		0711	2.45
	1224	0.90		1258	0.61
	1858	2.62		1930	2.94
2 MO	0106	0.94	17 TU	0128	0.56
	0656	2.20		0749	2.56
	1254	0.78		1336	0.61
	1923	2.71		2003	2.87
3 TU	0130	0.82	18 WE	0159	0.53
	0726	2.35		0822	2.61
	1324	0.68		1411	0.68
	1950	2.79		2029	2.76
4 WE	0156	0.70	19 TH	0229	0.54
	0759	2.49		0853	2.61
	1358	0.61		1446	0.80
	2019	2.83		2053	2.60
5 TH	0227	0.59	20 FR ●	0258	0.60
	0834	2.60		0921	2.57
	1433	0.59		1520	0.96
	2048	2.82		2114	2.43
6 FR ○	0300	0.52	21 SA	0326	0.69
	0911	2.66		0951	2.49
	1512	0.65		1554	1.16
	2118	2.72		2137	2.23
7 SA	0335	0.51	22 SU	0352	0.81
	0950	2.66		1022	2.39
	1552	0.79		1628	1.35
	2150	2.55		2157	2.02
8 SU	0413	0.58	23 MO	0416	0.95
	1036	2.59		1055	2.26
	1638	1.00		1706	1.54
	2227	2.31		2213	1.82
9 MO	0455	0.72	24 TU	0442	1.09
	1134	2.47		1134	2.13
	1733	1.26			
	2314	2.02			
10 TU	0545	0.91	25 WE	0513	1.24
	1257	2.36		1521	2.06
	1929	1.47			
11 WE	0044	1.74	26 TH	0158	1.38
	0706	1.09		1613	2.17
	1459	2.41		2341	1.33
	2207	1.31			
12 TH ◐	0328	1.72	27 FR	0440	1.57
	0919	1.07		0943	1.43
	1621	2.58		1651	2.28
	2314	1.10		2346	1.21
13 FR	0447	1.90	28 SA ◑	0511	1.72
	1032	0.94		1037	1.31
	1720	2.75		1722	2.39
	2351	0.91		2358	1.10
14 SA	0542	2.10	29 SU	0538	1.88
	1129	0.79		1115	1.19
	1809	2.87		1749	2.49
15 SU	0024	0.75	30 MO	0012	0.98
	0629	2.29		0604	2.05
	1216	0.67		1149	1.06
	1852	2.94		1815	2.59
			31 TU	0032	0.85
				0633	2.24
				1223	0.93
				1843	2.68

NOVEMBER

	Time	m		Time	m
1 WE	0057	0.69	16 TH	0137	0.54
	0706	2.44		0812	2.63
	1258	0.82		1357	0.99
	1913	2.75		1958	2.50
2 TH	0127	0.52	17 FR	0206	0.56
	0742	2.63		0841	2.65
	1335	0.73		1432	1.08
	1946	2.78		2020	2.38
3 FR	0159	0.38	18 SA ●	0232	0.60
	0820	2.79		0909	2.63
	1415	0.70		1505	1.18
	2018	2.75		2040	2.25
4 SA ○	0235	0.30	19 SU	0257	0.66
	0900	2.90		0936	2.59
	1458	0.75		1537	1.30
	2053	2.64		2100	2.11
5 SU	0312	0.29	20 MO	0319	0.75
	0944	2.92		1003	2.52
	1542	0.87		1609	1.42
	2130	2.45		2121	1.97
6 MO	0353	0.38	21 TU	0343	0.85
	1033	2.87		1032	2.43
	1632	1.05		1646	1.54
	2213	2.21		2144	1.82
7 TU	0437	0.55	22 WE	0409	0.98
	1132	2.76		1108	2.33
	1735	1.26		1734	1.64
	2312	1.93		2209	1.68
8 WE	0531	0.78	23 TH	0441	1.12
	1247	2.64		1155	2.22
	1951	1.35			
9 TH	0048	1.71	24 FR	0520	1.27
	0648	1.00		1503	2.17
	1423	2.61		2257	1.40
	2145	1.21			
10 FR	0302	1.71	25 SA	0404	1.47
	0840	1.09		0621	1.41
	1545	2.67		1557	2.24
	2250	1.02		2311	1.28
11 SA ◐	0430	1.90	26 SU	0443	1.63
	1004	1.05		0917	1.47
	1649	2.74		1632	2.33
	2329	0.85		2323	1.15
12 SU	0530	2.11	27 MO ◑	0511	1.81
	1108	0.98		1025	1.38
	1741	2.78		1701	2.42
				2338	1.01
13 MO	0003	0.72	28 TU	0539	2.02
	0619	2.31		1112	1.26
	1159	0.92		1731	2.51
	1826	2.77			
14 TU	0036	0.62	29 WE	0000	0.84
	0701	2.47		0611	2.25
	1243	0.90		1153	1.14
	1903	2.72		1805	2.60
15 WE	0107	0.57	30 TH	0028	0.64
	0738	2.58		0647	2.50
	1321	0.92		1235	1.01
	1934	2.62		1840	2.66

DECEMBER

	Time	m		Time	m
1 FR	0100	0.44	16 SA	0148	0.62
	0728	2.74		0834	2.69
	1318	0.91		1424	1.26
	1918	2.68		1958	2.24
2 SA	0137	0.28	17 SU	0214	0.64
	0810	2.95		0901	2.70
	1402	0.85		1456	1.30
	1956	2.65		2019	2.17
3 SU	0215	0.18	18 MO ●	0237	0.67
	0855	3.09		0926	2.68
	1447	0.85		1526	1.36
	2036	2.56		2040	2.10
4 MO ○	0255	0.16	19 TU	0300	0.72
	0940	3.15		0952	2.65
	1536	0.91		1556	1.42
	2121	2.41		2104	2.03
5 TU	0339	0.24	20 WE	0324	0.78
	1030	3.13		1018	2.59
	1628	1.03		1628	1.49
	2211	2.22		2133	1.94
6 WE	0427	0.40	21 TH	0353	0.88
	1124	3.03		1049	2.52
	1731	1.17		1707	1.56
	2312	2.00		2206	1.83
7 TH	0521	0.64	22 FR	0425	1.00
	1226	2.89		1127	2.43
	1859	1.25		1758	1.62
				2245	1.71
8 FR	0029	1.83	23 SA	0504	1.15
	0627	0.89		1214	2.34
	1339	2.76			
	2047	1.21			
9 SA	0212	1.77	24 SU	0551	1.31
	0751	1.10		1322	2.28
	1458	2.68		2218	1.43
	2210	1.08			
10 SU ◐	0356	1.89	25 MO	0241	1.58
	0924	1.21		0655	1.46
	1609	2.63		1500	2.27
	2301	0.94		2242	1.29
11 MO	0515	2.09	26 TU ◑	0434	1.77
	1043	1.22		0905	1.54
	1709	2.60		1604	2.33
	2340	0.82		2302	1.12
12 TU	0609	2.29	27 WE	0513	2.01
	1143	1.21		1037	1.47
	1758	2.55		1651	2.40
				2329	0.91
13 WE	0016	0.72	28 TH	0553	2.28
	0652	2.46		1132	1.35
	1231	1.20		1734	2.47
	1837	2.49			
14 TH	0048	0.66	29 FR	0002	0.69
	0730	2.58		0635	2.56
	1312	1.20		1220	1.21
	1909	2.40		1819	2.53
15 FR	0119	0.63	30 SA	0040	0.48
	0804	2.65		0719	2.84
	1349	1.22		1306	1.07
	1935	2.32		1902	2.57
			31 SU	0119	0.29
				0804	3.08
				1354	0.96
				1947	2.58

© Copyright Commonwealth of Australia 2015, Bureau of Meteorology

Datum of Predictions is Lowest Astronomical Tide

* Extra Tides

Moon Phase Symbols ● New Moon ◑ First Quarter ○ Full Moon ◐ Last Quarter

AUSTRALIA, EAST COAST – HAY POINT

2017

LAT 21° 16' S LONG 149° 18' E

Times and Heights of High and Low Waters

Time Zone –1000

JANUARY

	Time	m		Time	m
1 SU	0008	4.87	16 MO	0114	5.18
	0610	1.30		0720	1.31
	1224	5.90		1330	6.00
	1901	1.64		2003	1.41
2 MO	0047	4.78	17 TU	0159	4.95
	0647	1.48		0802	1.74
	1302	5.76		1414	5.55
	1942	1.72		2047	1.69
3 TU	0132	4.69	18 WE	0250	4.73
	0732	1.70		0852	2.17
	1347	5.58		1504	5.10
	2030	1.78		2139	1.93
4 WE	0229	4.64	19 TH	0354	4.58
	0827	1.95		1000	2.52
	1443	5.38		1609	4.74
	2131	1.78		2247	2.06
5 TH	0340	4.68	20 FR ◐	0516	4.60
	0941	2.13		1134	2.62
	1555	5.22		1729	4.56
	2242	1.68		2359	2.02
6 FR ◑	0501	4.90	21 SA	0636	4.84
	1108	2.12		1257	2.44
	1715	5.18		1845	4.60
	2354	1.46			
7 SA	0616	5.30	22 SU	0101	1.85
	1231	1.91		0734	5.19
	1828	5.25		1356	2.14
				1942	4.74
8 SU	0059	1.18	23 MO	0150	1.64
	0721	5.77		0818	5.51
	1343	1.59		1441	1.87
	1934	5.36		2027	4.89
9 MO	0200	0.91	24 TU	0231	1.45
	0819	6.21		0855	5.77
	1446	1.27		1520	1.66
	2034	5.47		2105	5.01
10 TU	0255	0.70	25 WE	0307	1.29
	0910	6.56		0928	5.96
	1543	1.01		1555	1.52
	2127	5.54		2138	5.09
11 WE	0345	0.55	26 TH	0341	1.17
	0957	6.79		0959	6.10
	1632	0.84		1628	1.42
	2216	5.59		2211	5.16
12 TH ○	0432	0.49	27 FR	0415	1.06
	1042	6.91		1030	6.21
	1718	0.76		1701	1.34
	2303	5.59		2244	5.25
13 FR	0516	0.52	28 SA ●	0450	0.99
	1125	6.88		1102	6.29
	1802	0.79		1734	1.28
	2348	5.52		2318	5.31
14 SA	0558	0.67	29 SU	0525	0.97
	1207	6.71		1135	6.31
	1843	0.92		1809	1.26
				2355	5.34
15 SU	0031	5.38	30 MO	0602	1.04
	0639	0.94		1209	6.24
	1249	6.40		1844	1.29
	1923	1.14			
			31 TU	0033	5.30
				0640	1.21
				1247	6.07
				1921	1.39

FEBRUARY

	Time	m		Time	m
1 WE	0116	5.22	16 TH	0156	5.00
	0721	1.46		0802	2.13
	1328	5.80		1407	4.99
	2002	1.52		2029	2.01
2 TH	0204	5.11	17 FR	0243	4.73
	0810	1.78		0853	2.56
	1417	5.47		1458	4.53
	2054	1.66		2124	2.32
3 FR	0307	5.03	18 SA	0354	4.53
	0916	2.08		1021	2.84
	1524	5.13		1621	4.20
	2202	1.76		2248	2.48
4 SA ◑	0427	5.07	19 SU ◐	0534	4.58
	1044	2.22		1219	2.74
	1648	4.91		1804	4.20
	2323	1.71			
5 SU	0552	5.33	20 MO	0015	2.36
	1218	2.07		0656	4.89
	1814	4.92		1330	2.39
				1917	4.44
6 MO	0041	1.50	21 TU	0116	2.08
	0708	5.74		0747	5.27
	1339	1.72		1416	2.03
	1931	5.10		2004	4.72
7 TU	0149	1.21	22 WE	0202	1.78
	0811	6.18		0825	5.61
	1445	1.33		1454	1.73
	2034	5.33		2041	4.97
8 WE	0248	0.94	23 TH	0241	1.50
	0903	6.51		0900	5.89
	1538	1.03		1528	1.50
	2126	5.52		2114	5.19
9 TH	0339	0.75	24 FR	0319	1.26
	0948	6.72		0932	6.12
	1623	0.86		1602	1.31
	2210	5.65		2147	5.39
10 FR	0423	0.64	25 SA	0356	1.05
	1030	6.81		1005	6.31
	1703	0.79		1636	1.14
	2251	5.72		2223	5.58
11 SA ○	0504	0.64	26 SU	0433	0.89
	1108	6.77		1039	6.45
	1741	0.81		1711	1.00
	2329	5.72		2259	5.75
12 SU	0541	0.74	27 MO ●	0512	0.81
	1145	6.61		1115	6.49
	1815	0.91		1746	0.92
				2337	5.84
13 MO	0006	5.65	28 TU	0551	0.84
	0617	0.96		1151	6.40
	1221	6.32		1822	0.95
	1848	1.11			
14 TU	0042	5.49			
	0651	1.29			
	1255	5.93			
	1920	1.37			
15 WE	0118	5.27			
	0725	1.70			
	1329	5.48			
	1952	1.68			

MARCH

	Time	m		Time	m
1 WE	0017	5.84	16 TH	0040	5.54
	0629	1.02		0653	1.70
	1229	6.16		1249	5.29
	1858	1.09		1902	1.62
2 TH	0058	5.74	17 FR	0110	5.29
	0711	1.31		0723	2.08
	1310	5.79		1318	4.84
	1937	1.32		1930	1.96
3 FR	0145	5.56	18 SA	0146	4.98
	0759	1.68		0802	2.47
	1358	5.34		1358	4.39
	2024	1.60		2007	2.34
4 SA	0244	5.37	19 SU	0238	4.67
	0904	2.03		0907	2.81
	1505	4.90		1507	3.99
	2131	1.86		2112	2.67
5 SU ◑	0402	5.26	20 MO	0408	4.50
	1033	2.22		1120	2.86
	1635	4.64		1708	3.90
	2300	1.94		2306	2.74
6 MO	0534	5.39	21 TU ◐	0553	4.66
	1214	2.05		1250	2.53
	1814	4.72		1839	4.18
7 TU	0029	1.76	22 WE	0031	2.46
	0657	5.74		0659	5.03
	1337	1.64		1339	2.12
	1934	5.05		1930	4.58
8 WE	0144	1.42	23 TH	0125	2.07
	0801	6.14		0744	5.43
	1436	1.22		1417	1.75
	2032	5.39		2009	4.96
9 TH	0242	1.10	24 FR	0210	1.68
	0851	6.43		0822	5.78
	1525	0.95		1453	1.42
	2118	5.64		2045	5.30
10 FR	0330	0.90	25 SA	0251	1.35
	0933	6.56		0858	6.08
	1606	0.82		1529	1.15
	2158	5.78		2121	5.62
11 SA	0411	0.81	26 SU	0332	1.06
	1011	6.58		0935	6.30
	1642	0.80		1606	0.91
	2233	5.87		2159	5.91
12 SU	0448	0.81	27 MO	0413	0.85
	1047	6.50		1013	6.45
	1715	0.83		1643	0.72
	2307	5.90		2237	6.15
13 MO ○	0522	0.91	28 TU ●	0454	0.72
	1120	6.33		1051	6.47
	1744	0.92		1720	0.63
	2339	5.86		2317	6.30
14 TU	0554	1.09	29 WE	0536	0.74
	1151	6.06		1131	6.33
	1812	1.09		1758	0.67
				2359	6.31
15 WE	0010	5.74	30 TH	0619	0.91
	0624	1.36		1212	6.03
	1221	5.71		1836	0.86
	1838	1.32			
			31 FR	0042	6.19
				0704	1.21
				1257	5.60
				1916	1.17

APRIL

	Time	m		Time	m
1 SA	0130	5.95	16 SU	0106	5.23
	0756	1.58		0730	2.32
	1349	5.11		1318	4.31
	2006	1.55		1920	2.19
2 SU	0229	5.67	17 MO	0147	4.93
	0902	1.91		0821	2.61
	1459	4.68		1413	3.98
	2113	1.90		2008	2.54
3 MO	0345	5.47	18 TU	0251	4.68
	1029	2.05		0953	2.74
	1632	4.50		1554	3.82
	2243	2.05		2136	2.75
4 TU ◑	0515	5.48	19 WE ◐	0430	4.64
	1205	1.85		1143	2.53
	1811	4.70		1739	4.05
				2325	2.62
5 WE	0016	1.89	20 TH	0555	4.91
	0638	5.74		1245	2.13
	1321	1.46		1843	4.48
	1925	5.11			
6 TH	0130	1.54	21 FR	0037	2.24
	0741	6.04		0652	5.29
	1417	1.11		1331	1.71
	2018	5.49		1929	4.95
7 FR	0227	1.24	22 SA	0131	1.82
	0831	6.22		0739	5.66
	1502	0.90		1413	1.32
	2102	5.74		2011	5.40
8 SA	0314	1.07	23 SU	0220	1.43
	0912	6.26		0822	5.96
	1541	0.83		1453	0.98
	2139	5.88		2052	5.81
9 SU	0354	1.02	24 MO	0306	1.11
	0949	6.21		0903	6.17
	1615	0.84		1533	0.71
	2213	5.95		2133	6.17
10 MO	0430	1.05	25 TU	0352	0.87
	1022	6.09		0945	6.28
	1644	0.88		1614	0.51
	2244	5.99		2215	6.45
11 TU ○	0501	1.12	26 WE ●	0437	0.72
	1054	5.92		1028	6.26
	1712	0.95		1655	0.43
	2314	5.98		2258	6.64
12 WE	0532	1.26	27 TH	0523	0.70
	1123	5.68		1113	6.10
	1736	1.09		1736	0.48
	2342	5.89		2343	6.66
13 TH	0600	1.47	28 FR	0610	0.83
	1151	5.38		1159	5.79
	1800	1.29		1817	0.69
14 FR	0008	5.73	29 SA	0029	6.52
	0627	1.73		0659	1.08
	1217	5.04		1249	5.39
	1823	1.55		1902	1.03
15 SA	0036	5.50	30 SU	0120	6.26
	0655	2.02		0754	1.39
	1244	4.67		1346	4.97
	1848	1.85		1954	1.44

© Copyright Commonwealth of Australia 2015, Bureau of Meteorology

Datum of Predictions is Lowest Astronomical Tide

Moon Phase Symbols ● New Moon ◑ First Quarter ○ Full Moon ◐ Last Quarter

AUSTRALIA, EAST COAST – HAY POINT

2017

LAT 21° 16' S LONG 149° 18' E

Times and Heights of High and Low Waters

Time Zone –1000

MAY

	Time	m		Time	m
1 MO	0218	5.94	16 TU	0118	5.20
	0859	1.65		0756	2.31
	1455	4.64		1346	4.11
	2100	1.81		1939	2.24
2 TU	0328	5.67	17 WE	0208	4.99
	1017	1.76		0901	2.42
	1621	4.55		1458	3.99
	2223	2.00		2045	2.46
3 WE ◑	0449	5.56	18 TH	0321	4.87
	1140	1.63		1025	2.32
	1750	4.75		1631	4.11
	2352	1.93		2218	2.49
4 TH	0608	5.65	19 FR ◐	0447	4.96
	1251	1.36		1141	2.02
	1901	5.13		1748	4.49
				2343	2.25
5 FR	0106	1.68	20 SA	0558	5.22
	0712	5.79		1239	1.62
	1347	1.11		1846	4.97
	1955	5.48			
6 SA	0205	1.44	21 SU	0050	1.88
	0803	5.88		0655	5.52
	1432	0.96		1330	1.22
	2039	5.72		1937	5.46
7 SU	0253	1.30	22 MO	0148	1.51
	0846	5.85		0746	5.76
	1511	0.91		1417	0.88
	2117	5.87		2024	5.92
8 MO	0333	1.26	23 TU	0241	1.19
	0923	5.76		0834	5.92
	1544	0.92		1503	0.61
	2150	5.96		2110	6.31
9 TU	0409	1.28	24 WE	0333	0.94
	0957	5.64		0922	5.97
	1613	0.95		1548	0.43
	2221	6.00		2156	6.62
10 WE	0442	1.32	25 TH	0423	0.77
	1029	5.48		1010	5.94
	1641	1.01		1632	0.35
	2251	6.00		2242	6.81
11 TH ○	0513	1.41	26 FR ●	0513	0.70
	1058	5.29		1058	5.81
	1706	1.12		1717	0.39
	2318	5.93		2329	6.86
12 FR	0542	1.54	27 SA	0602	0.74
	1126	5.06		1149	5.58
	1731	1.27		1803	0.58
	2344	5.80			
13 SA	0609	1.72	28 SU	0017	6.74
	1153	4.82		0654	0.90
	1755	1.47		1243	5.29
				1852	0.88
14 SU	0011	5.63	29 MO	0109	6.48
	0638	1.92		0748	1.13
	1222	4.57		1339	5.00
	1822	1.71		1944	1.25
15 MO	0041	5.42	30 TU	0203	6.14
	0711	2.12		0846	1.35
	1257	4.32		1441	4.76
	1855	1.97		2043	1.61
			31 WE	0305	5.81
				0950	1.49
				1553	4.67
				2154	1.88

JUNE

	Time	m		Time	m
1 TH ◑	0413	5.56	16 FR	0240	5.16
	1101	1.51		0932	2.00
	1713	4.77		1538	4.34
	2315	1.97		2131	2.22
2 FR	0527	5.44	17 SA ◐	0351	5.09
	1209	1.40		1043	1.83
	1825	5.02		1657	4.58
				2256	2.17
3 SA	0033	1.88	18 SU	0508	5.15
	0635	5.42		1151	1.53
	1308	1.25		1807	5.00
	1923	5.32			
4 SU	0137	1.72	19 MO	0014	1.93
	0730	5.42		0616	5.31
	1356	1.13		1251	1.19
	2011	5.58		1906	5.48
5 MO	0228	1.58	20 TU	0121	1.61
	0817	5.39		0716	5.46
	1438	1.07		1346	0.88
	2052	5.76		2001	5.94
6 TU	0312	1.49	21 WE	0222	1.29
	0858	5.32		0812	5.57
	1513	1.04		1438	0.64
	2128	5.87		2052	6.34
7 WE	0350	1.45	22 TH	0319	1.02
	0935	5.24		0905	5.62
	1545	1.05		1528	0.47
	2201	5.94		2141	6.65
8 TH	0425	1.44	23 FR	0413	0.81
	1009	5.13		0957	5.62
	1615	1.08		1617	0.37
	2232	5.96		2230	6.85
9 FR ○	0458	1.47	24 SA ●	0505	0.67
	1040	5.00		1049	5.58
	1642	1.14		1705	0.37
	2300	5.92		2317	6.92
10 SA	0529	1.54	25 SU	0555	0.64
	1109	4.86		1140	5.49
	1710	1.24		1753	0.47
	2327	5.84			
11 SU	0558	1.63	26 MO	0005	6.83
	1138	4.73		0643	0.72
	1737	1.35		1231	5.33
	2355	5.74		1840	0.70
12 MO	0626	1.74	27 TU	0053	6.59
	1209	4.60		0732	0.89
	1808	1.50		1323	5.14
				1928	1.03
13 TU	0026	5.61	28 WE	0142	6.24
	0659	1.86		0821	1.11
	1245	4.47		1417	4.94
	1843	1.68		2020	1.42
14 WE	0101	5.46	29 TH	0234	5.83
	0738	1.96		0914	1.33
	1328	4.35		1516	4.78
	1924	1.89		2119	1.79
15 TH	0144	5.30	30 FR	0332	5.44
	0828	2.02		1013	1.50
	1425	4.28		1625	4.73
	2018	2.09		2229	2.07

JULY

	Time	m		Time	m
1 SA ◑	0439	5.13	16 SU	0310	5.13
	1117	1.56		0957	1.67
	1740	4.83		1615	4.72
	2351	2.15		2219	2.10
2 SU	0551	4.96	17 MO ◐	0428	4.99
	1222	1.51		1110	1.52
	1848	5.06		1733	5.02
				2346	1.99
3 MO	0105	2.03	18 TU	0546	4.99
	0656	4.92		1220	1.28
	1318	1.40		1843	5.45
	1943	5.33			
4 TU	0204	1.84	19 WE	0104	1.70
	0751	4.93		0657	5.09
	1405	1.29		1323	1.00
	2028	5.57		1945	5.90
5 WE	0252	1.66	20 TH	0213	1.36
	0836	4.95		0801	5.23
	1445	1.20		1422	0.75
	2107	5.75		2041	6.31
6 TH	0333	1.53	21 FR	0314	1.03
	0917	4.95		0859	5.35
	1521	1.15		1517	0.56
	2142	5.86		2132	6.61
7 FR	0409	1.45	22 SA	0408	0.78
	0952	4.93		0952	5.45
	1553	1.13		1607	0.42
	2213	5.91		2219	6.81
8 SA	0442	1.43	23 SU ●	0456	0.61
	1023	4.89		1041	5.51
	1624	1.12		1655	0.36
	2242	5.92		2305	6.88
9 SU ○	0513	1.43	24 MO	0542	0.54
	1053	4.85		1128	5.52
	1654	1.13		1741	0.41
	2310	5.91		2349	6.80
10 MO	0543	1.45	25 TU	0625	0.59
	1124	4.83		1214	5.45
	1724	1.17		1824	0.60
	2340	5.89			
11 TU	0614	1.48	26 WE	0032	6.55
	1156	4.79		0706	0.75
	1758	1.24		1259	5.31
				1907	0.92
12 WE	0011	5.82	27 TH	0115	6.17
	0645	1.53		0748	1.00
	1232	4.74		1344	5.10
	1833	1.38		1951	1.33
13 TH	0045	5.70	28 FR	0158	5.71
	0721	1.59		0830	1.29
	1311	4.67		1434	4.87
	1911	1.56		2039	1.78
14 FR	0123	5.54	29 SA	0246	5.21
	0801	1.65		0919	1.58
	1359	4.61		1532	4.68
	1958	1.78		2139	2.19
15 SA	0210	5.34	30 SU	0345	4.76
	0852	1.69		1019	1.79
	1500	4.60		1647	4.62
	2059	1.99		2303	2.40
			31 MO ◑	0501	4.47
				1132	1.85
				1808	4.76

AUGUST

	Time	m		Time	m
1 TU	0034	2.31	16 WE	0531	4.64
	0623	4.42		1200	1.45
	1239	1.75		1828	5.43
	1914	5.05			
2 WE	0143	2.04	17 TH	0059	1.70
	0729	4.54		0653	4.80
	1335	1.57		1312	1.17
	2004	5.35		1937	5.88
3 TH	0232	1.75	18 FR	0212	1.28
	0818	4.69		0802	5.06
	1419	1.39		1415	0.86
	2044	5.60		2034	6.28
4 FR	0312	1.54	19 SA	0309	0.91
	0858	4.81		0858	5.30
	1458	1.25		1511	0.62
	2119	5.77		2123	6.56
5 SA	0348	1.40	20 SU	0359	0.66
	0932	4.88		0946	5.48
	1532	1.14		1600	0.46
	2151	5.88		2207	6.71
6 SU	0421	1.31	21 MO	0443	0.52
	1003	4.94		1030	5.59
	1605	1.05		1644	0.40
	2221	5.96		2249	6.72
7 MO	0451	1.25	22 TU ●	0523	0.48
	1033	5.01		1110	5.64
	1637	0.98		1725	0.45
	2250	6.02		2328	6.60
8 TU ○	0522	1.19	23 WE	0600	0.55
	1105	5.07		1151	5.60
	1710	0.95		1804	0.64
	2321	6.05			
9 WE	0553	1.16	24 TH	0006	6.34
	1139	5.11		0636	0.72
	1746	0.99		1229	5.47
	2353	6.00		1841	0.95
10 TH	0626	1.17	25 FR	0043	5.94
	1214	5.10		0709	0.98
	1821	1.11		1308	5.25
				1918	1.37
11 FR	0026	5.86	26 SA	0120	5.45
	0659	1.24		0743	1.31
	1253	5.05		1348	4.98
	1859	1.32		1958	1.83
12 SA	0103	5.63	27 SU	0158	4.92
	0735	1.36		0821	1.67
	1337	4.96		1436	4.70
	1942	1.60		2048	2.27
13 SU	0146	5.33	28 MO	0248	4.42
	0819	1.49		0911	2.02
	1432	4.87		1543	4.48
	2039	1.88		2209	2.57
14 MO	0242	4.98	29 TU ◑	0406	4.04
	0919	1.61		1030	2.23
	1544	4.87		1717	4.48
	2158	2.08			
15 TU ◐	0401	4.70	30 WE	0004	2.51
	1038	1.63		0551	3.99
	1709	5.05		1200	2.16
	2332	2.02		1841	4.75
			31 TH	0120	2.17
				0709	4.23
				1305	1.91
				1935	5.11

© Copyright Commonwealth of Australia 2015, Bureau of Meteorology

Datum of Predictions is Lowest Astronomical Tide

Moon Phase Symbols ● New Moon ◑ First Quarter ○ Full Moon ◐ Last Quarter

AUSTRALIA, EAST COAST – HAY POINT

2017

LAT 21° 16' S LONG 149° 18' E

Times and Heights of High and Low Waters

Time Zone –1000

SEPTEMBER

	Time	m		Time	m
1 FR	0208	1.81	16 SA	0206	1.09
	0757	4.51		0803	5.14
	1352	1.62		1410	0.93
	2015	5.43		2023	6.25
2 SA	0246	1.52	17 SU	0258	0.73
	0834	4.76		0853	5.45
	1432	1.37		1503	0.67
	2050	5.67		2109	6.44
3 SU	0319	1.31	18 MO	0343	0.54
	0906	4.95		0936	5.64
	1507	1.16		1549	0.54
	2121	5.85		2150	6.49
4 MO	0351	1.16	19 TU	0422	0.48
	0937	5.12		1013	5.75
	1542	0.99		1629	0.53
	2152	6.00		2228	6.42
5 TU	0423	1.02	20 WE ●	0458	0.50
	1009	5.28		1050	5.79
	1617	0.85		1706	0.62
	2224	6.10		2303	6.25
6 WE ○	0455	0.91	21 TH	0530	0.59
	1042	5.42		1124	5.76
	1654	0.78		1741	0.80
	2257	6.14		2338	5.98
7 TH	0528	0.83	22 FR	0600	0.76
	1118	5.52		1159	5.64
	1731	0.80		1815	1.09
	2332	6.07			
8 FR	0601	0.84	23 SA	0011	5.59
	1155	5.54		0628	1.01
	1808	0.94		1232	5.43
				1848	1.46
9 SA	0007	5.87	24 SU	0043	5.14
	0635	0.95		0656	1.34
	1234	5.47		1304	5.15
	1847	1.18		1922	1.86
10 SU	0045	5.55	25 MO	0114	4.65
	0710	1.14		0725	1.72
	1318	5.33		1342	4.83
	1932	1.50		2003	2.27
11 MO	0128	5.15	26 TU	0154	4.18
	0753	1.39		0801	2.11
	1411	5.16		1435	4.52
	2030	1.84		2109	2.60
12 TU	0227	4.71	27 WE	0303	3.78
	0853	1.65		0905	2.46
	1524	5.04		1604	4.34
	2152	2.05		2320	2.62
13 WE ◐	0351	4.40	28 TH ◑	0507	3.69
	1018	1.78		1101	2.55
	1653	5.13		1748	4.50
	2331	1.94			
14 TH	0532	4.41	29 FR	0045	2.28
	1148	1.64		0639	3.99
	1819	5.47		1226	2.27
				1853	4.85
15 FR	0059	1.55	30 SA	0132	1.89
	0659	4.74		0727	4.38
	1307	1.29		1318	1.90
	1928	5.90		1936	5.22

OCTOBER

	Time	m		Time	m
1 SU	0209	1.54	16 MO	0238	0.65
	0803	4.75		0839	5.62
	1359	1.54		1449	0.82
	2012	5.54		2049	6.20
2 MO	0243	1.25	17 TU	0320	0.53
	0835	5.07		0919	5.80
	1437	1.24		1533	0.75
	2046	5.79		2128	6.15
3 TU	0316	1.01	18 WE	0357	0.53
	0907	5.35		0954	5.89
	1515	0.99		1611	0.78
	2119	5.97		2204	6.02
4 WE	0349	0.81	19 TH	0429	0.59
	0942	5.60		1028	5.93
	1554	0.81		1647	0.88
	2154	6.09		2238	5.82
5 TH	0424	0.65	20 FR ●	0458	0.68
	1018	5.82		1100	5.90
	1634	0.71		1720	1.04
	2231	6.11		2310	5.56
6 FR ○	0459	0.56	21 SA	0525	0.84
	1056	5.96		1131	5.80
	1715	0.71		1752	1.27
	2308	6.00		2341	5.23
7 SA	0535	0.58	22 SU	0551	1.07
	1135	6.01		1200	5.62
	1756	0.84		1823	1.55
	2348	5.75			
8 SU	0612	0.73	23 MO	0010	4.86
	1217	5.92		0615	1.36
	1840	1.09		1228	5.36
				1853	1.87
9 MO	0031	5.37	24 TU	0039	4.47
	0650	0.99		0640	1.69
	1303	5.73		1300	5.07
	1929	1.42		1929	2.19
10 TU	0119	4.93	25 WE	0113	4.10
	0735	1.34		0711	2.05
	1358	5.48		1341	4.75
	2032	1.73		2021	2.47
11 WE	0224	4.50	26 TH	0208	3.76
	0837	1.69		0757	2.42
	1511	5.29		1446	4.49
	2153	1.88		2157	2.60
12 TH ◐	0352	4.28	27 FR	0352	3.61
	1004	1.87		0925	2.67
	1638	5.29		1626	4.44
	2327	1.72		2343	2.38
13 FR	0533	4.43	28 SA ◑	0539	3.84
	1138	1.74		1120	2.55
	1803	5.54		1748	4.69
14 SA	0047	1.33	29 SU	0040	2.00
	0654	4.85		0639	4.27
	1257	1.39		1229	2.18
	1911	5.88		1843	5.04
15 SU	0149	0.93	30 MO	0122	1.61
	0752	5.30		0721	4.73
	1358	1.04		1319	1.77
	2004	6.12		1926	5.39
			31 TU	0159	1.24
				0759	5.16
				1403	1.40
				2006	5.67

NOVEMBER

	Time	m		Time	m
1 WE	0236	0.93	16 TH	0328	0.69
	0836	5.56		0934	5.97
	1447	1.10		1554	1.09
	2045	5.87		2141	5.60
2 TH	0314	0.67	17 FR	0359	0.74
	0914	5.90		1007	6.01
	1531	0.88		1630	1.16
	2125	5.98		2216	5.43
3 FR	0352	0.49	18 SA ●	0429	0.82
	0954	6.18		1039	6.00
	1614	0.74		1703	1.26
	2206	5.97		2248	5.22
4 SA ○	0432	0.39	19 SU	0456	0.95
	1035	6.38		1108	5.93
	1700	0.70		1735	1.42
	2249	5.85		2318	4.98
5 SU	0511	0.41	20 MO	0522	1.13
	1118	6.44		1136	5.78
	1746	0.79		1805	1.61
	2334	5.60		2347	4.72
6 MO	0552	0.58	21 TU	0546	1.35
	1203	6.36		1203	5.58
	1835	0.98		1834	1.83
7 TU	0022	5.25	22 WE	0016	4.46
	0636	0.87		0612	1.60
	1252	6.15		1233	5.36
	1929	1.25		1906	2.05
8 WE	0117	4.86	23 TH	0050	4.21
	0725	1.24		0643	1.88
	1349	5.87		1308	5.11
	2032	1.49		1949	2.25
9 TH	0223	4.54	24 FR	0135	3.98
	0828	1.61		0723	2.18
	1457	5.61		1356	4.86
	2145	1.60		2049	2.38
10 FR	0345	4.41	25 SA	0242	3.83
	0947	1.84		0823	2.45
	1615	5.50		1504	4.70
	2306	1.51		2211	2.34
11 SA ◐	0515	4.57	26 SU	0415	3.89
	1115	1.80		0954	2.56
	1734	5.57		1628	4.73
				2328	2.09
12 SU	0019	1.24	27 MO ◑	0535	4.23
	0632	4.96		1124	2.38
	1235	1.57		1740	4.96
	1843	5.73			
13 MO	0120	0.96	28 TU	0025	1.72
	0730	5.37		0633	4.70
	1338	1.30		1233	2.03
	1938	5.84		1836	5.25
14 TU	0210	0.76	29 WE	0112	1.32
	0817	5.68		0721	5.21
	1430	1.12		1328	1.65
	2024	5.84		1926	5.50
15 WE	0251	0.68	30 TH	0157	0.96
	0858	5.87		0806	5.68
	1514	1.07		1420	1.31
	2105	5.75		2013	5.68

DECEMBER

	Time	m		Time	m
1 FR	0241	0.67	16 SA	0334	0.96
	0850	6.10		0950	6.04
	1509	1.04		1616	1.38
	2059	5.77		2159	5.17
2 SA	0325	0.47	17 SU	0406	1.00
	0934	6.44		1022	6.05
	1559	0.85		1650	1.41
	2146	5.78		2232	5.04
3 SU	0409	0.36	18 MO ●	0434	1.07
	1018	6.68		1052	6.01
	1648	0.75		1722	1.49
	2234	5.69		2303	4.91
4 MO ○	0453	0.35	19 TU	0501	1.17
	1105	6.79		1120	5.92
	1739	0.75		1751	1.60
	2324	5.53		2331	4.77
5 TU	0539	0.48	20 WE	0528	1.30
	1153	6.74		1146	5.80
	1830	0.84		1819	1.73
6 WE	0016	5.29	21 TH	0000	4.64
	0626	0.72		0556	1.45
	1243	6.55		1215	5.66
	1923	1.02		1850	1.86
7 TH	0111	5.03	22 FR	0032	4.50
	0717	1.06		0628	1.65
	1337	6.26		1247	5.49
	2020	1.22		1924	1.99
8 FR	0211	4.80	23 SA	0111	4.36
	0815	1.42		0704	1.88
	1436	5.94		1325	5.30
	2121	1.37		2008	2.10
9 SA	0320	4.67	24 SU	0159	4.25
	0921	1.73		0751	2.13
	1542	5.67		1413	5.11
	2228	1.42		2103	2.14
10 SU ◐	0437	4.71	25 MO	0305	4.21
	1039	1.89		0855	2.34
	1655	5.50		1517	4.97
	2338	1.35		2213	2.07
11 MO	0555	4.95	26 TU ◑	0426	4.36
	1200	1.86		1020	2.41
	1805	5.45		1635	4.96
				2324	1.83
12 TU	0041	1.21	27 WE	0541	4.72
	0700	5.27		1145	2.23
	1311	1.70		1748	5.08
	1906	5.44			
13 WE	0135	1.07	28 TH	0026	1.49
	0753	5.58		0644	5.21
	1409	1.54		1256	1.90
	1958	5.42		1851	5.26
14 TH	0221	0.98	29 FR	0122	1.14
	0836	5.81		0739	5.72
	1457	1.43		1357	1.55
	2043	5.36		1947	5.43
15 FR	0300	0.95	30 SA	0214	0.84
	0915	5.96		0830	6.18
	1538	1.38		1454	1.23
	2123	5.27		2041	5.54
			31 SU	0304	0.61
				0919	6.57
				1548	0.98
				2133	5.61

© Copyright Commonwealth of Australia 2015, Bureau of Meteorology

Datum of Predictions is Lowest Astronomical Tide

Moon Phase Symbols ● New Moon ◑ First Quarter ○ Full Moon ◐ Last Quarter

AUSTRALIA, EAST COAST – BUGATTI REEF

2017

LAT 20° 05' S LONG 150° 18' E

Times and Heights of High and Low Waters

Time Zone –1000

JANUARY

	Time	m		Time	m
1 SU	0454	0.61	16 MO	0027	2.18
	1149	2.84		0602	0.80
	1807	0.95		1252	2.88
	2356	1.93		1921	0.92
2 MO	0533	0.70	17 TU	0123	2.08
	1230	2.78		0653	1.03
	1854	0.94		1339	2.63
				2020	0.98
3 TU	0047	1.90	18 WE	0234	2.01
	0621	0.83		0757	1.26
	1318	2.70		1436	2.40
	1954	0.92		2128	1.00
4 WE	0155	1.90	19 TH	0403	2.03
	0723	0.98		0928	1.42
	1417	2.60		1547	2.22
	2100	0.86		2236	0.98
5 TH	0319	1.99	20 FR ◐	0530	2.16
	0844	1.12		1115	1.42
	1526	2.51		1706	2.11
	2205	0.75		2336	0.91
6 FR ◑	0442	2.18	21 SA	0635	2.34
	1016	1.15		1233	1.31
	1640	2.45		1816	2.08
	2305	0.61			
7 SA	0554	2.46	22 SU	0026	0.82
	1137	1.09		0721	2.52
	1750	2.43		1325	1.18
				1909	2.08
8 SU	0000	0.47	23 MO	0106	0.73
	0654	2.76		0758	2.67
	1245	0.96		1406	1.06
	1852	2.44		1949	2.09
9 MO	0050	0.34	24 TU	0139	0.66
	0747	3.04		0830	2.78
	1341	0.84		1441	0.97
	1948	2.45		2023	2.11
10 TU	0137	0.25	25 WE	0209	0.61
	0834	3.25		0859	2.87
	1432	0.75		1510	0.92
	2039	2.45		2053	2.13
11 WE	0222	0.21	26 TH	0236	0.57
	0919	3.39		0926	2.94
	1519	0.70		1536	0.89
	2126	2.44		2122	2.16
12 TH ○	0307	0.22	27 FR	0304	0.53
	1002	3.44		0953	3.00
	1605	0.70		1602	0.86
	2211	2.41		2152	2.20
13 FR	0350	0.29	28 SA ●	0334	0.51
	1044	3.40		1022	3.04
	1651	0.72		1629	0.83
	2255	2.35		2225	2.24
14 SA	0433	0.41	29 SU	0407	0.51
	1126	3.28		1054	3.06
	1738	0.78		1701	0.81
	2340	2.27		2302	2.26
15 SU	0517	0.58	30 MO	0443	0.55
	1208	3.10		1129	3.03
	1827	0.85		1739	0.80
				2343	2.26
			31 TU	0523	0.64
				1207	2.94
				1821	0.80

FEBRUARY

	Time	m		Time	m
1 WE	0031	2.23	16 TH	0132	2.19
	0610	0.79		0709	1.27
	1252	2.80		1329	2.29
	1912	0.82		2001	1.09
2 TH	0130	2.21	17 FR	0243	2.11
	0708	0.99		0824	1.46
	1346	2.61		1425	2.06
	2013	0.84		2109	1.16
3 FR	0247	2.23	18 SA	0418	2.12
	0826	1.17		1027	1.52
	1455	2.41		1558	1.90
	2124	0.83		2232	1.15
4 SA ◑	0416	2.35	19 SU ◐	0548	2.24
	1004	1.25		1214	1.40
	1617	2.28		1740	1.88
	2235	0.76		2344	1.07
5 SU	0537	2.57	20 MO	0646	2.41
	1137	1.18		1309	1.23
	1739	2.25		1845	1.94
	2341	0.66			
6 MO	0643	2.84	21 TU	0036	0.95
	1248	1.03		0726	2.57
	1848	2.29		1347	1.08
				1927	2.04
7 TU	0038	0.54	22 WE	0113	0.84
	0737	3.09		0759	2.72
	1342	0.89		1416	0.97
	1944	2.37		2000	2.14
8 WE	0128	0.44	23 TH	0144	0.72
	0824	3.27		0828	2.86
	1429	0.78		1441	0.88
	2034	2.45		2030	2.24
9 TH	0215	0.38	24 FR	0214	0.63
	0908	3.38		0856	2.97
	1510	0.72		1504	0.80
	2118	2.51		2101	2.35
10 FR	0258	0.37	25 SA	0244	0.55
	0948	3.40		0926	3.07
	1550	0.70		1530	0.73
	2200	2.53		2134	2.45
11 SA ○	0339	0.42	26 SU	0317	0.49
	1027	3.34		0957	3.14
	1629	0.71		1559	0.67
	2239	2.53		2209	2.54
12 SU	0419	0.52	27 MO ●	0353	0.48
	1103	3.21		1031	3.15
	1707	0.75		1633	0.64
	2319	2.48		2247	2.59
13 MO	0458	0.66	28 TU	0432	0.52
	1139	3.02		1108	3.09
	1745	0.82		1710	0.63
	2359	2.40		2329	2.61
14 TU	0537	0.84			
	1214	2.80			
	1824	0.90			
15 WE	0041	2.30			
	0619	1.05			
	1249	2.55			
	1908	1.00			

MARCH

	Time	m		Time	m
1 WE	0514	0.63	16 TH	0007	2.51
	1147	2.96		0553	1.08
	1751	0.66		1205	2.39
				1807	0.94
2 TH	0015	2.59	17 FR	0044	2.39
	0602	0.80		0636	1.25
	1231	2.75		1233	2.16
	1838	0.73		1842	1.06
3 FR	0111	2.54	18 SA	0132	2.27
	0702	1.01		0736	1.41
	1323	2.49		1312	1.94
	1935	0.82		1929	1.19
4 SA	0223	2.49	19 SU	0246	2.18
	0822	1.20		0930	1.50
	1434	2.24		1432	1.75
	2047	0.90		2049	1.28
5 SU ◑	0352	2.53	20 MO	0425	2.18
	1010	1.25		1141	1.40
	1609	2.10		1647	1.72
	2211	0.92		2233	1.26
6 MO	0520	2.68	21 TU ◐	0547	2.30
	1148	1.14		1239	1.23
	1739	2.12		1812	1.83
	2329	0.84		2347	1.15
7 TU	0630	2.89	22 WE	0638	2.47
	1254	0.97		1313	1.07
	1849	2.25		1855	1.99
8 WE	0032	0.72	23 TH	0034	0.99
	0725	3.09		0715	2.64
	1342	0.83		1337	0.93
	1943	2.40		1930	2.17
9 TH	0123	0.62	24 FR	0111	0.84
	0811	3.22		0747	2.81
	1420	0.73		1401	0.79
	2028	2.53		2003	2.35
10 FR	0208	0.55	25 SA	0145	0.70
	0853	3.27		0820	2.95
	1455	0.68		1426	0.67
	2109	2.63		2038	2.52
11 SA	0249	0.54	26 SU	0221	0.59
	0931	3.25		0855	3.06
	1529	0.66		1455	0.56
	2147	2.68		2114	2.69
12 SU	0328	0.58	27 MO	0258	0.51
	1006	3.16		0931	3.12
	1602	0.67		1528	0.48
	2223	2.70		2152	2.82
13 MO ○	0404	0.66	28 TU ●	0338	0.50
	1038	3.02		1008	3.10
	1635	0.70		1604	0.44
	2258	2.67		2232	2.91
14 TU	0440	0.77	29 WE	0421	0.54
	1109	2.83		1047	3.00
	1706	0.76		1643	0.45
	2332	2.61		2315	2.94
15 WE	0516	0.92	30 TH	0506	0.64
	1138	2.62		1128	2.82
	1736	0.84		1724	0.51
			31 FR	0002	2.91
				0558	0.81
				1214	2.57
				1810	0.63

APRIL

	Time	m		Time	m
1 SA	0057	2.83	16 SU	0047	2.43
	0702	1.00		0708	1.32
	1309	2.30		1231	1.82
	1906	0.79		1823	1.09
2 SU	0205	2.73	17 MO	0139	2.32
	0829	1.14		0836	1.39
	1424	2.06		1334	1.67
	2018	0.95		1918	1.21
3 MO	0331	2.69	18 TU	0256	2.25
	1024	1.14		1035	1.33
	1607	1.98		1532	1.62
	2151	1.02		2055	1.29
4 TU ◑	0459	2.76	19 WE ◐	0421	2.28
	1151	1.00		1143	1.19
	1740	2.08		1713	1.74
	2318	0.97		2233	1.24
5 WE	0610	2.89	20 TH	0527	2.41
	1247	0.84		1219	1.02
	1846	2.27		1811	1.94
				2340	1.10
6 TH	0024	0.87	21 FR	0618	2.57
	0706	3.01		1247	0.85
	1328	0.72		1854	2.17
	1937	2.46			
7 FR	0116	0.77	22 SA	0030	0.94
	0752	3.07		0702	2.73
	1402	0.64		1316	0.67
	2020	2.62		1934	2.42
8 SA	0159	0.72	23 SU	0113	0.78
	0832	3.07		0742	2.87
	1434	0.60		1347	0.51
	2058	2.74		2014	2.65
9 SU	0239	0.71	24 MO	0156	0.66
	0909	3.00		0823	2.95
	1505	0.59		1422	0.38
	2134	2.80		2054	2.87
10 MO	0316	0.74	25 TU	0239	0.57
	0942	2.88		0904	2.97
	1534	0.60		1459	0.30
	2207	2.82		2136	3.04
11 TU ○	0351	0.80	26 WE ●	0324	0.55
	1013	2.73		0945	2.91
	1603	0.64		1538	0.26
	2239	2.80		2218	3.15
12 WE	0425	0.88	27 TH	0410	0.58
	1040	2.55		1028	2.79
	1630	0.69		1618	0.29
	2310	2.74		2303	3.20
13 TH	0500	0.98	28 FR	0500	0.66
	1106	2.36		1113	2.59
	1655	0.76		1701	0.39
	2339	2.66		2351	3.16
14 FR	0536	1.09	29 SA	0556	0.79
	1129	2.18		1201	2.36
	1720	0.85		1748	0.54
15 SA	0010	2.55	30 SU	0044	3.05
	0615	1.21		0704	0.93
	1155	1.99		1259	2.13
	1748	0.96		1844	0.74

© Copyright Commonwealth of Australia 2015, Bureau of Meteorology

Datum of Predictions is Lowest Astronomical Tide

When daylight saving time is in force, add one hour to times

Moon Phase Symbols ● New Moon ◑ First Quarter ○ Full Moon ◐ Last Quarter

AUSTRALIA, EAST COAST – BUGATTI REEF

2017

LAT 20° 05' S LONG 150° 18' E

Times and Heights of High and Low Waters

Time Zone –1000

MAY

	Time	m		Time	m
1 MO	0149	2.91	**16** TU	0102	2.47
	0837	1.01		0752	1.23
	1417	1.95		1304	1.64
	1955	0.93		1836	1.05
2 TU	0307	2.80	**17** WE	0159	2.39
	1018	0.97		0915	1.19
	1559	1.93		1432	1.61
	2127	1.06		1948	1.16
3 WE ◑	0430	2.77	**18** TH	0310	2.37
	1131	0.86		1023	1.09
	1729	2.07		1607	1.71
	2258	1.06		2121	1.20
4 TH	0541	2.80	**19** FR ◐	0419	2.42
	1224	0.73		1113	0.92
	1834	2.28		1720	1.91
				2242	1.13
5 FR	0009	0.99	**20** SA	0521	2.52
	0639	2.84		1154	0.74
	1304	0.62		1816	2.17
	1924	2.49		2348	1.00
6 SA	0104	0.92	**21** SU	0616	2.62
	0727	2.84		1233	0.54
	1337	0.55		1905	2.45
	2006	2.66			
7 SU	0148	0.87	**22** MO	0043	0.86
	0808	2.79		0706	2.71
	1408	0.52		1312	0.37
	2044	2.78		1951	2.73
8 MO	0228	0.86	**23** TU	0135	0.74
	0844	2.69		0754	2.74
	1438	0.51		1351	0.24
	2119	2.84		2036	2.98
9 TU	0305	0.87	**24** WE	0223	0.65
	0918	2.56		0841	2.72
	1507	0.53		1432	0.16
	2152	2.87		2121	3.17
10 WE	0340	0.91	**25** TH	0312	0.60
	0948	2.41		0926	2.65
	1533	0.57		1514	0.14
	2222	2.85		2206	3.30
11 TH ○	0416	0.95	**26** FR ●	0402	0.61
	1016	2.25		1012	2.54
	1559	0.62		1557	0.18
	2250	2.81		2251	3.34
12 FR	0450	1.00	**27** SA	0454	0.66
	1041	2.11		1100	2.39
	1623	0.68		1643	0.29
	2317	2.74		2339	3.30
13 SA	0524	1.06	**28** SU	0552	0.73
	1106	1.97		1150	2.22
	1648	0.75		1732	0.45
	2346	2.66			
14 SU	0602	1.13	**29** MO	0031	3.18
	1134	1.85		0700	0.82
	1715	0.83		1248	2.05
				1826	0.66
15 MO	0019	2.56	**30** TU	0128	3.01
	0648	1.19		0825	0.86
	1210	1.74		1401	1.93
	1749	0.94		1932	0.88
			31 WE	0236	2.84
				0947	0.84
				1533	1.92
				2055	1.05

JUNE

	Time	m		Time	m
1 TH ◑	0350	2.72	**16** FR	0220	2.48
	1054	0.77		0914	0.94
	1702	2.05		1514	1.75
	2227	1.13		2029	1.09
2 FR	0502	2.64	**17** SA ◐	0325	2.45
	1148	0.68		1013	0.81
	1812	2.25		1633	1.92
	2346	1.11		2156	1.11
3 SA	0605	2.59	**18** SU	0431	2.45
	1231	0.59		1106	0.64
	1905	2.45		1741	2.18
				2314	1.05
4 SU	0046	1.06	**19** MO	0536	2.47
	0657	2.54		1155	0.46
	1309	0.52		1840	2.47
	1949	2.62			
5 MO	0135	1.00	**20** TU	0021	0.93
	0742	2.47		0636	2.48
	1342	0.49		1241	0.30
	2028	2.75		1932	2.77
6 TU	0217	0.96	**21** WE	0119	0.81
	0820	2.37		0731	2.48
	1413	0.48		1326	0.18
	2103	2.82		2021	3.03
7 WE	0256	0.94	**22** TH	0213	0.70
	0855	2.26		0823	2.47
	1442	0.49		1411	0.11
	2136	2.85		2107	3.23
8 TH	0333	0.93	**23** FR	0303	0.63
	0928	2.14		0912	2.43
	1509	0.52		1456	0.09
	2205	2.85		2153	3.36
9 FR ○	0409	0.94	**24** SA ●	0354	0.61
	0956	2.03		1000	2.36
	1536	0.56		1542	0.13
	2232	2.82		2239	3.39
10 SA	0442	0.96	**25** SU	0446	0.62
	1023	1.94		1048	2.28
	1601	0.60		1628	0.23
	2259	2.77		2324	3.34
11 SU	0514	0.99	**26** MO	0540	0.66
	1049	1.86		1137	2.18
	1627	0.65		1716	0.38
	2327	2.72			
12 MO	0547	1.02	**27** TU	0012	3.20
	1119	1.80		0640	0.72
	1657	0.70		1231	2.08
	2358	2.66		1807	0.58
13 TU	0624	1.04	**28** WE	0104	3.01
	1156	1.75		0747	0.76
	1732	0.78		1335	1.98
				1905	0.82
14 WE	0036	2.60	**29** TH	0200	2.79
	0712	1.05		0856	0.79
	1243	1.70		1453	1.95
	1814	0.88		2017	1.04
15 TH	0122	2.53	**30** FR	0304	2.59
	0811	1.02		1002	0.77
	1350	1.68		1621	2.01
	1912	0.99		2145	1.19

JULY

	Time	m		Time	m
1 SA ◑	0414	2.42	**16** SU	0242	2.41
	1102	0.72		0921	0.72
	1739	2.16		1555	2.00
	2315	1.22		2125	1.09
2 SU	0524	2.30	**17** MO ◐	0353	2.31
	1154	0.65		1024	0.60
	1840	2.35		1713	2.22
				2254	1.07
3 MO	0028	1.16	**18** TU	0506	2.26
	0625	2.23		1123	0.47
	1238	0.58		1820	2.50
	1929	2.52			
4 TU	0123	1.07	**19** WE	0009	0.96
	0716	2.17		0616	2.24
	1316	0.53		1217	0.33
	2009	2.66		1917	2.79
5 WE	0208	0.98	**20** TH	0112	0.82
	0759	2.11		0718	2.26
	1350	0.50		1309	0.22
	2044	2.75		2008	3.04
6 TH	0247	0.92	**21** FR	0206	0.70
	0836	2.05		0813	2.29
	1421	0.49		1356	0.14
	2117	2.80		2055	3.23
7 FR	0324	0.88	**22** SA	0255	0.61
	0909	1.99		0902	2.31
	1450	0.49		1443	0.11
	2145	2.81		2140	3.33
8 SA	0357	0.86	**23** SU ●	0343	0.56
	0938	1.94		0950	2.32
	1517	0.50		1529	0.14
	2212	2.81		2224	3.35
9 SU ○	0427	0.86	**24** MO	0430	0.56
	1005	1.91		1035	2.30
	1543	0.52		1614	0.22
	2238	2.80		2307	3.28
10 MO	0454	0.87	**25** TU	0517	0.59
	1033	1.89		1121	2.26
	1611	0.54		1700	0.37
	2306	2.78		2349	3.12
11 TU	0522	0.87	**26** WE	0606	0.64
	1104	1.88		1209	2.19
	1643	0.57		1746	0.56
	2336	2.75			
12 WE	0554	0.87	**27** TH	0033	2.91
	1141	1.87		0657	0.71
	1717	0.63		1302	2.10
				1836	0.79
13 TH	0011	2.70	**28** FR	0120	2.66
	0633	0.86		0754	0.77
	1224	1.85		1406	2.02
	1759	0.72		1937	1.03
14 FR	0052	2.62	**29** SA	0213	2.40
	0722	0.84		0855	0.82
	1320	1.84		1526	2.00
	1850	0.86		2058	1.22
15 SA	0141	2.52	**30** SU	0318	2.17
	0819	0.79		1002	0.83
	1433	1.88		1654	2.07
	1958	1.00		2240	1.29
			31 MO ◑	0436	2.01
				1108	0.79
				1808	2.22

AUGUST

	Time	m		Time	m
1 TU	0011	1.20	**16** WE	0454	2.03
	0554	1.94		1100	0.56
	1204	0.72		1805	2.56
	1902	2.39			
2 WE	0111	1.07	**17** TH	0012	0.92
	0654	1.93		0610	2.06
	1250	0.64		1203	0.44
	1944	2.54		1905	2.82
3 TH	0155	0.94	**18** FR	0111	0.76
	0741	1.94		0713	2.14
	1328	0.57		1258	0.32
	2020	2.65		1956	3.04
4 FR	0232	0.84	**19** SA	0201	0.63
	0818	1.96		0806	2.24
	1401	0.52		1348	0.23
	2052	2.72		2042	3.19
5 SA	0304	0.78	**20** SU	0246	0.54
	0850	1.97		0854	2.33
	1431	0.48		1434	0.19
	2120	2.77		2125	3.25
6 SU	0333	0.75	**21** MO	0327	0.50
	0918	1.99		0938	2.39
	1458	0.46		1517	0.21
	2146	2.80		2206	3.22
7 MO	0357	0.74	**22** TU ●	0407	0.49
	0945	2.02		1021	2.42
	1526	0.44		1600	0.29
	2212	2.82		2244	3.11
8 TU ○	0421	0.72	**23** WE	0447	0.52
	1015	2.05		1102	2.40
	1555	0.44		1642	0.43
	2240	2.83		2322	2.94
9 WE	0449	0.70	**24** TH	0527	0.58
	1047	2.08		1143	2.34
	1628	0.46		1724	0.61
	2312	2.81			
10 TH	0520	0.68	**25** FR	0000	2.71
	1124	2.10		0607	0.65
	1704	0.53		1228	2.25
	2346	2.74		1808	0.82
11 FR	0558	0.67	**26** SA	0038	2.45
	1206	2.09		0650	0.75
	1746	0.64		1319	2.14
				1900	1.04
12 SA	0025	2.63	**27** SU	0120	2.18
	0641	0.67		0742	0.86
	1257	2.08		1424	2.05
	1836	0.79		2013	1.23
13 SU	0112	2.46	**28** MO	0215	1.92
	0734	0.68		0846	0.94
	1403	2.08		1551	2.03
	1944	0.97		2205	1.30
14 MO	0211	2.26	**29** TU ◑	0343	1.74
	0838	0.68		1007	0.97
	1526	2.14		1721	2.11
	2114	1.08		2353	1.19
15 TU ◐	0328	2.10	**30** WE	0525	1.70
	0950	0.65		1124	0.91
	1651	2.31		1826	2.26
	2251	1.06			
			31 TH	0054	1.03
				0635	1.76
				1221	0.80
				1912	2.41

© Copyright Commonwealth of Australia 2015, Bureau of Meteorology

Datum of Predictions is Lowest Astronomical Tide

Moon Phase Symbols ● New Moon ◑ First Quarter ○ Full Moon ◐ Last Quarter

AUSTRALIA, EAST COAST – BUGATTI REEF

2017

LAT 20° 05' S LONG 150° 18' E

Times and Heights of High and Low Waters

Time Zone –1000

SEPTEMBER

	Time	m		Time	m
1 FR	0134	0.87	**16** SA	0110	0.64
	0721	1.86		0712	2.16
	1304	0.69		1252	0.45
	1948	2.54		1942	3.01
2 SA	0206	0.76	**17** SU	0152	0.52
	0755	1.95		0801	2.32
	1337	0.59		1340	0.36
	2018	2.64		2026	3.09
3 SU	0233	0.68	**18** MO	0229	0.44
	0824	2.03		0845	2.45
	1406	0.51		1424	0.33
	2046	2.72		2106	3.09
4 MO	0256	0.63	**19** TU	0305	0.42
	0853	2.12		0926	2.54
	1434	0.45		1505	0.36
	2113	2.79		2144	3.01
5 TU	0319	0.58	**20** WE ●	0340	0.42
	0921	2.21		1004	2.58
	1504	0.41		1545	0.44
	2142	2.84		2219	2.87
6 WE ○	0345	0.54	**21** TH	0414	0.46
	0954	2.29		1042	2.57
	1537	0.39		1624	0.56
	2213	2.85		2254	2.68
7 TH	0413	0.50	**22** FR	0448	0.52
	1029	2.35		1119	2.51
	1612	0.42		1703	0.71
	2247	2.80		2325	2.46
8 FR	0447	0.48	**23** SA	0521	0.60
	1107	2.39		1157	2.42
	1651	0.49		1743	0.88
	2322	2.70		2357	2.21
9 SA	0524	0.49	**24** SU	0554	0.71
	1150	2.39		1237	2.30
	1736	0.62		1831	1.05
10 SU	0002	2.52	**25** MO	0029	1.96
	0607	0.53		0631	0.85
	1240	2.36		1327	2.17
	1830	0.79		1936	1.21
11 MO	0050	2.29	**26** TU	0112	1.73
	0657	0.61		0719	0.98
	1343	2.32		1439	2.07
	1941	0.97		2131	1.27
12 TU	0152	2.06	**27** WE	0239	1.55
	0802	0.70		0839	1.09
	1505	2.33		1613	2.06
	2121	1.06		2328	1.16
13 WE ◐	0320	1.89	**28** TH ◑	0452	1.53
	0923	0.74		1023	1.09
	1635	2.44		1732	2.16
	2305	0.98			
14 TH	0456	1.87	**29** FR	0026	0.99
	1046	0.69		0610	1.65
	1751	2.64		1139	0.99
				1825	2.30
15 FR	0019	0.81	**30** SA	0102	0.84
	0613	1.99		0653	1.81
	1155	0.57		1228	0.85
	1851	2.85		1904	2.44

OCTOBER

	Time	m		Time	m
1 SU	0130	0.71	**16** MO	0136	0.43
	0725	1.97		0753	2.45
	1303	0.71		1332	0.54
	1935	2.57		2006	2.94
2 MO	0152	0.60	**17** TU	0210	0.37
	0754	2.12		0834	2.59
	1335	0.59		1415	0.53
	2006	2.68		2045	2.88
3 TU	0214	0.51	**18** WE	0241	0.35
	0824	2.28		0913	2.68
	1407	0.50		1454	0.56
	2037	2.77		2121	2.76
4 WE	0239	0.42	**19** TH	0313	0.37
	0858	2.43		0949	2.72
	1441	0.44		1532	0.63
	2110	2.81		2154	2.59
5 TH	0309	0.35	**20** FR ●	0343	0.41
	0933	2.56		1024	2.71
	1517	0.41		1609	0.72
	2145	2.80		2225	2.40
6 FR ○	0341	0.30	**21** SA	0413	0.48
	1011	2.66		1057	2.66
	1557	0.44		1647	0.83
	2222	2.72		2254	2.20
7 SA	0417	0.29	**22** SU	0441	0.57
	1051	2.71		1130	2.58
	1641	0.52		1726	0.94
	2301	2.57		2322	2.00
8 SU	0456	0.34	**23** MO	0508	0.67
	1136	2.72		1204	2.46
	1729	0.64		1809	1.06
	2345	2.36		2349	1.80
9 MO	0539	0.43	**24** TU	0536	0.80
	1226	2.66		1242	2.33
	1828	0.81		1908	1.17
10 TU	0036	2.11	**25** WE	0024	1.62
	0629	0.57		0611	0.94
	1328	2.58		1335	2.21
	1948	0.95		2050	1.22
11 WE	0144	1.88	**26** TH	0130	1.47
	0735	0.73		0704	1.08
	1448	2.54		1451	2.13
	2140	0.97		2239	1.14
12 TH ◐	0321	1.76	**27** FR	0345	1.44
	0902	0.83		0846	1.18
	1616	2.58		1613	2.15
	2314	0.84		2341	1.00
13 FR	0459	1.84	**28** SA ◑	0521	1.58
	1035	0.81		1028	1.14
	1732	2.71		1717	2.25
14 SA	0015	0.67	**29** SU	0017	0.85
	0612	2.03		0610	1.77
	1148	0.72		1133	1.02
	1833	2.84		1805	2.38
15 SU	0059	0.53	**30** MO	0042	0.70
	0707	2.25		0646	1.98
	1245	0.61		1219	0.87
	1923	2.93		1845	2.52
			31 TU	0106	0.55
				0721	2.21
				1259	0.73
				1923	2.63

NOVEMBER

	Time	m		Time	m
1 WE	0132	0.41	**16** TH	0218	0.35
	0757	2.43		0900	2.80
	1338	0.62		1445	0.77
	2001	2.71		2059	2.50
2 TH	0203	0.28	**17** FR	0248	0.37
	0834	2.64		0935	2.84
	1418	0.53		1523	0.81
	2040	2.73		2132	2.34
3 FR	0236	0.19	**18** SA ●	0317	0.42
	0914	2.82		1008	2.83
	1500	0.50		1559	0.86
	2120	2.69		2202	2.18
4 SA ○	0312	0.15	**19** SU	0345	0.48
	0955	2.95		1039	2.78
	1545	0.51		1636	0.92
	2202	2.59		2231	2.02
5 SU	0351	0.16	**20** MO	0411	0.56
	1038	3.02		1108	2.71
	1633	0.57		1713	0.98
	2245	2.42		2257	1.87
6 MO	0432	0.23	**21** TU	0436	0.65
	1124	3.02		1139	2.61
	1726	0.67		1754	1.05
	2332	2.22		2324	1.74
7 TU	0517	0.36	**22** WE	0503	0.75
	1214	2.96		1210	2.51
	1829	0.80		1842	1.12
				2358	1.63
8 WE	0026	2.00	**23** TH	0535	0.87
	0609	0.54		1250	2.40
	1315	2.84		1951	1.17
	1956	0.88			
9 TH	0137	1.82	**24** FR	0048	1.53
	0715	0.74		0617	1.00
	1428	2.74		1344	2.31
	2143	0.86		2119	1.14
10 FR	0314	1.77	**25** SA	0214	1.49
	0841	0.89		0723	1.13
	1550	2.70		1452	2.27
	2300	0.74		2225	1.04
11 SA ◐	0450	1.89	**26** SU	0357	1.57
	1017	0.93		0858	1.19
	1706	2.73		1601	2.30
	2355	0.61		2310	0.90
12 SU	0602	2.12	**27** MO ◑	0510	1.76
	1135	0.88		1024	1.15
	1807	2.77		1701	2.38
				2345	0.73
13 MO	0038	0.49	**28** TU	0602	2.01
	0657	2.35		1130	1.04
	1235	0.81		1753	2.47
	1859	2.78			
14 TU	0114	0.40	**29** WE	0018	0.55
	0742	2.56		0648	2.28
	1323	0.76		1224	0.90
	1943	2.73		1842	2.55
15 WE	0147	0.36	**30** TH	0053	0.37
	0823	2.71		0731	2.56
	1406	0.75		1313	0.77
	2022	2.64		1929	2.60

DECEMBER

	Time	m		Time	m
1 FR	0130	0.23	**16** SA	0227	0.44
	0815	2.82		0921	2.91
	1401	0.67		1518	0.91
	2015	2.60		2115	2.18
2 SA	0209	0.13	**17** SU	0257	0.47
	0858	3.03		0953	2.91
	1448	0.60		1554	0.92
	2100	2.55		2146	2.06
3 SU	0249	0.08	**18** MO ●	0325	0.52
	0941	3.19		1023	2.88
	1536	0.59		1629	0.95
	2146	2.47		2214	1.97
4 MO ○	0331	0.10	**19** TU	0351	0.57
	1026	3.28		1050	2.82
	1626	0.61		1703	0.98
	2232	2.35		2240	1.88
5 TU	0416	0.18	**20** WE	0417	0.64
	1113	3.28		1117	2.76
	1721	0.68		1736	1.02
	2322	2.20		2308	1.82
6 WE	0503	0.32	**21** TH	0445	0.70
	1202	3.20		1146	2.68
	1824	0.76		1812	1.06
				2339	1.76
7 TH	0016	2.04	**22** FR	0516	0.79
	0555	0.51		1219	2.60
	1257	3.06		1854	1.09
	1944	0.82			
8 FR	0122	1.92	**23** SA	0021	1.71
	0656	0.74		0553	0.90
	1402	2.90		1259	2.52
	2112	0.82		1948	1.10
9 SA	0249	1.88	**24** SU	0118	1.68
	0814	0.95		0643	1.03
	1515	2.76		1351	2.45
	2224	0.76		2051	1.05
10 SU ◐	0423	1.98	**25** MO	0239	1.70
	0947	1.07		0752	1.15
	1629	2.67		1454	2.40
	2322	0.66		2151	0.94
11 MO	0541	2.18	**26** TU ◑	0405	1.84
	1113	1.09		0921	1.22
	1736	2.62		1601	2.38
				2244	0.78
12 TU	0009	0.57	**27** WE	0517	2.07
	0640	2.41		1045	1.18
	1221	1.04		1706	2.40
	1833	2.57		2332	0.61
13 WE	0049	0.49	**28** TH	0617	2.36
	0728	2.62		1156	1.07
	1315	0.98		1807	2.42
	1921	2.50			
14 TH	0124	0.44	**29** FR	0018	0.43
	0810	2.77		0709	2.67
	1400	0.94		1256	0.92
	2003	2.40		1904	2.45
15 FR	0156	0.42	**30** SA	0103	0.28
	0847	2.87		0758	2.95
	1440	0.92		1349	0.79
	2041	2.29		1957	2.46
			31 SU	0148	0.18
				0843	3.20
				1439	0.69
				2047	2.46

© Copyright Commonwealth of Australia 2015, Bureau of Meteorology

Datum of Predictions is Lowest Astronomical Tide

When daylight saving time is in force, add one hour to times

Moon Phase Symbols ● New Moon ◑ First Quarter ○ Full Moon ◐ Last Quarter

SECTION FOUR
TORRES STRAIT

Tidal stream predictions for:

Varzin Channel

Harrison Rock

Hammond Rock

Nardana Patches

Alert Patches

AUSTRALIA, TORRES STRAIT – VARZIN PASSAGE

LAT 10° 31' S LONG 141° 54' E

TIDAL STREAM PREDICTIONS (RATES IN KNOTS)

POSITIVE (+) DIRECTION 064° NEGATIVE (-) DIRECTION 244°

2017

Time Zone –1000

JANUARY

		Slack Time	Maximum Time	Rate
1	SU	0410	0105	-1.23
		1149	0707	1.15
		1713	1403	-0.65
		2037	1858	0.30
2	MO	0433	0135	-1.16
		1222	0739	1.15
		1729	1431	-0.60
		2113	1929	0.32
3	TU	0453	0206	-1.01
		1252	0811	1.09
		1745	1503	-0.53
		2150	2001	0.31
4	WE	0511	0235	-0.80
		1321	0842	0.99
		1814	1538	-0.44
		2229	2034	0.26
5	TH	0529	0257	-0.56
		1346	0911	0.83
		1907	1620	-0.36
		2312	2115	0.17
6	FR ◑	0544	0255	-0.32
		1409	0937	0.64
		2101	1720	-0.30
			2243	0.05
7	SA	0029	0253	-0.12
		0515	0958	0.42
		1435	1915	-0.34
		2339		
8	SU		0602	0.18
			0802	0.13
			1304	0.18
		1506	2038	-0.51
9	MO	0030	0252	0.36
		0855	1003	-0.05
		1256	1430	0.11
		1541	2135	-0.72
10	TU	0110	0339	0.58
		0904	1103	-0.26
			1527	0.08
			2223	-0.92
11	WE	0148	0421	0.78
		0936	1141	-0.44
			1615	0.07
			2307	-1.10
12	TH ○	0225	0502	0.94
		1012	1216	-0.57
			1659	0.10
			2349	-1.23
13	FR	0301	0544	1.05
		1050	1251	-0.65
		1637	1740	0.15
		1842		
14	SA	0334	0029	-1.29
		1127	0624	1.12
		1655	1325	-0.67
		1938	1820	0.22
15	SU	0404	0107	-1.27
		1201	0703	1.14
		1703	1359	-0.64
		2036	1856	0.31
16	MO	0432	0143	-1.15
		1234	0740	1.10
		1705	1430	-0.57
		2133	1929	0.38
17	TU	0453	0215	-0.94
		1302	0814	1.01
		1712	1459	-0.47
		2229	1958	0.42
18	WE	0507	0243	-0.68
		1326	0841	0.90
		1726	1525	-0.36
		2323	2021	0.41
19	TH	0510	0303	-0.41
		1345	0858	0.77
		1746	1548	-0.28
			2044	0.37
20	FR ◐	0025	0310	-0.18
		0453	0903	0.65
		1404	1610	-0.23
		1814	2116	0.27
21	SA	1429	0315	0.00
		1910	0850	0.53
			1641	-0.20
22	SU	1501	0803	0.44
		2255	1731	-0.20
23	MO		0348	0.29
			0435	0.29
			0734	0.38
		1541	2129	-0.28
24	TU	0031	0409	0.42
		1046	1205	-0.06
		1338	1509	0.06
		1623	2212	-0.50
25	WE	0119	0432	0.56
		0954	1215	-0.26
		1452	1557	0.07
		1704	2245	-0.71
26	TH	0159	0456	0.69
		0946	1236	-0.45
		1535	1636	0.09
		1744	2317	-0.92
27	FR	0235	0522	0.82
		1001	1255	-0.60
			1711	0.12
			2348	-1.09
28	SA ●	0308	0551	0.94
		1027	1309	-0.71
		1630	1744	0.19
		1911		
29	SU	0338	0020	-1.21
		1054	0621	1.03
		1651	1324	-0.78
		1956	1817	0.28
30	MO	0405	0053	-1.25
		1122	0651	1.08
		1706	1346	-0.82
		2043	1850	0.38
31	TU	0427	0125	-1.21
		1148	0722	1.09
		1719	1412	-0.81
		2128	1923	0.46

FEBRUARY

		Slack Time	Maximum Time	Rate
1	WE	0446	0157	-1.08
		1208	0753	1.05
		1731	1441	-0.77
		2214	1958	0.51
2	TH	0503	0228	-0.87
		1220	0822	0.96
		1752	1512	-0.68
		2301	2033	0.50
3	FR	0518	0256	-0.61
		1227	0846	0.81
		1825	1544	-0.58
		2358	2113	0.43
4	SA ◑	0527	0315	-0.33
		1240	0900	0.63
		1917	1614	-0.46
			2210	0.31
5	SU	0130	0305	-0.07
		0447	0857	0.44
		1256	1632	-0.36
		2054		
6	MO		0036	0.24
			0322	0.14
			0641	0.27
		1250	1952	-0.33
		2314		
7	TU	1023	0612	0.42
			2116	-0.52
8	WE	0036	0638	0.55
		0922	1237	-0.29
			1520	-0.06
			2211	-0.73
9	TH	0129	0708	0.63
		0938	1234	-0.43
			1610	0.01
			2258	-0.94
10	FR	0213	0452	0.88
		1004	1220	-0.57
		1602	1653	0.10
		1749	2340	-1.10
11	SA ○	0253	0532	0.97
		1034	1243	-0.68
		1617	1734	0.22
		1859		
12	SU	0328	0021	-1.19
		1103	0610	1.02
		1630	1312	-0.75
		2008	1812	0.35
13	MO	0359	0058	-1.20
		1129	0648	1.02
		1638	1341	-0.76
		2114	1848	0.48
14	TU	0425	0133	-1.12
		1151	0721	0.99
		1644	1408	-0.73
		2210	1920	0.58
15	WE	0443	0205	-0.95
		1204	0750	0.93
		1655	1433	-0.67
		2258	1947	0.65
16	TH	0454	0231	-0.72
		1210	0810	0.85
		1710	1453	-0.59
		2341	2010	0.67
17	FR	0457	0249	-0.48
		1216	0821	0.78
		1729	1512	-0.52
			2034	0.64
18	SA	0026	0301	-0.27
		0449	0826	0.71
		1227	1531	-0.45
		1753	2103	0.55
19	SU ◐	0131	0313	-0.09
		0427	0824	0.62
		1241	1559	-0.38
		1827	2143	0.40
20	MO		0332	0.07
			0809	0.51
		1253	1638	-0.31
		1925	2323	0.23
21	TU		0407	0.22
			0748	0.39
		1236	1740	-0.24
		2253		
22	WE	1031	0404	0.37
			1234	-0.12
			1509	-0.07
			2134	-0.33
23	TH	0044	0425	0.51
		0929	1218	-0.33
			1602	-0.02
			2223	-0.57
24	FR	0137	0442	0.64
		0917	1231	-0.53
		1549	1633	0.04
		1729	2258	-0.80
25	SA	0219	0503	0.75
		0931	1242	-0.69
		1558	1702	0.12
		1833	2332	-1.00
26	SU	0256	0529	0.85
		0955	1246	-0.81
		1613	1732	0.24
		1928		
27	MO ●	0328	0005	-1.14
		1020	0559	0.92
		1627	1258	-0.92
		2019	1804	0.39
28	TU	0357	0039	-1.22
		1043	0629	0.96
		1641	1320	-0.99
		2108	1837	0.55

MARCH

		Slack Time	Maximum Time	Rate
1	WE	0420	0113	-1.20
		1101	0700	0.96
		1652	1347	-1.02
		2154	1911	0.68
2	TH	0439	0146	-1.08
		1108	0730	0.91
		1706	1416	-0.99
		2241	1947	0.76
3	FR	0453	0220	-0.88
		1107	0758	0.82
		1725	1445	-0.90
		2331	2023	0.77
4	SA	0505	0252	-0.60
		1115	0818	0.69
		1752	1513	-0.76
			2102	0.69
5	SU ◑	0034	0320	-0.29
		0507	0818	0.53
		1128	1534	-0.59
		1827	2148	0.55
6	MO		0329	0.00
			0759	0.40
		1131	1526	-0.45
		1920	2313	0.38
7	TU		0315	0.22
			0636	0.33
		1055	1531	-0.35
		2126		
8	WE	0948	0216	0.42
			1611	-0.25
			1831	-0.13
			2104	-0.31
		2351		
9	TH	0912	0316	0.57
			1227	-0.36
			1527	-0.08
			2203	-0.54
10	FR	0106	0358	0.71
		0921	1222	-0.48
		1524	1610	0.06
		1706	2250	-0.76
11	SA	0158	0437	0.80
		0941	1206	-0.61
		1531	1649	0.22
		1857	2332	-0.93
12	SU	0241	0514	0.85
		1004	1224	-0.74
		1544	1726	0.38
		2030		
13	MO ○	0318	0012	-1.04
		1026	0551	0.87
		1557	1250	-0.83
		2116	1801	0.53
14	TU	0349	0049	-1.07
		1043	0625	0.85
		1606	1316	-0.87
		2156	1833	0.67
15	WE	0412	0122	-1.01
		1049	0655	0.82
		1617	1341	-0.87
		2233	1902	0.78
16	TH	0428	0151	-0.88
		1048	0718	0.78
		1631	1403	-0.84
		2308	1928	0.86
17	FR	0438	0215	-0.70
		1052	0736	0.75
		1649	1422	-0.79
		2344	1952	0.89
18	SA	0441	0234	-0.50
		1104	0748	0.73
		1708	1439	-0.73
			2018	0.87
19	SU	0025	0251	-0.32
		0441	0758	0.68
		1119	1500	-0.64
		1731	2048	0.78
20	MO	0122	0313	-0.15
		0435	0802	0.59
		1134	1525	-0.52
		1800	2124	0.62
21	TU ◐		0342	0.02
			0754	0.46
		1141	1555	-0.38
		1837	2219	0.42
22	WE		0431	0.18
			0736	0.32
		1112	1629	-0.24
		1950		
23	TH		0316	0.35
		0935	1225	-0.22
			1636	-0.12
			2015	-0.17
		2337		
24	FR	0833	0349	0.48
			1200	-0.41
			1650	-0.03
			2150	-0.40
25	SA	0103	0407	0.58
		0830	1206	-0.59
		1529	1627	0.06
		1833	2233	-0.64
26	SU	0154	0430	0.66
		0847	1204	-0.75
		1528	1646	0.19
		1928	2311	-0.85
27	MO	0236	0459	0.72
		0910	1205	-0.90
		1540	1714	0.36
		2013	2348	-1.02
28	TU ●	0312	0530	0.76
		0932	1224	-1.05
		1554	1746	0.56
		2057		
29	WE	0345	0024	-1.11
		0947	0602	0.77
		1609	1251	-1.15
		2142	1821	0.75
30	TH	0412	0101	-1.11
		0948	0635	0.75
		1624	1321	-1.19
		2229	1857	0.90
31	FR	0432	0137	-1.00
		0944	0706	0.69
		1641	1352	-1.16
		2318	1934	0.98

© Copyright Commonwealth of Australia 2015

Bureau of Meteorology

Updated 18-Sep-2015

Moon Symbols ● New Moon ◑ First Quarter ○ Full Moon ◐ Last Quarter

AUSTRALIA, TORRES STRAIT – VARZIN PASSAGE

LAT 10° 31' S LONG 141° 54' E

TIDAL STREAM PREDICTIONS (RATES IN KNOTS)

POSITIVE (+) DIRECTION 064° NEGATIVE (-) DIRECTION 244°

2017

Time Zone –1000

APRIL

		Slack Time	Maximum Time	Rate
1	SA		0213	-0.80
		0445	0733	0.60
		0956	1422	-1.05
		1702	2011	0.98
2	SU	0015	0248	-0.52
		0453	0750	0.49
		1013	1449	-0.87
		1726	2050	0.88
3	MO	0133	0321	-0.22
		0451	0733	0.39
		1027	1508	-0.66
		1754	2133	0.72
4	TU ◑		0351	0.06
			0710	0.33
		1025	1445	-0.48
		1825	2237	0.53
5	WE	0950	1428	-0.33
		1915		
6	TH		0155	0.48
		0901	1205	-0.29
			1825	0.01
			2051	-0.13
		2241		
7	FR		0255	0.58
		0840	1154	-0.38
		1502	1834	0.09
		1936	2154	-0.35
8	SA	0034	0336	0.66
		0848	1137	-0.50
		1440	1608	0.20
		2010	2241	-0.55
9	SU	0135	0414	0.70
		0904	1137	-0.65
		1453	1641	0.37
		2041	2323	-0.72
10	MO	0222	0450	0.70
		0920	1157	-0.77
		1508	1713	0.53
		2112		
11	TU ○		0002	-0.83
		0301	0524	0.68
		0930	1223	-0.87
		1522	1745	0.67
		2142		
12	WE		0037	-0.87
		0332	0556	0.64
		0925	1248	-0.93
		1536	1814	0.80
		2212		
13	TH		0109	-0.84
		0356	0622	0.61
		0917	1312	-0.97
		1551	1842	0.91
		2242		
14	FR		0137	-0.75
		0412	0644	0.60
		0927	1333	-0.97
		1610	1908	1.00
		2314		
15	SA		0201	-0.63
		0423	0703	0.61
		0945	1352	-0.95
		1630	1934	1.04
		2350		
16	SU		0222	-0.49
		0430	0720	0.60
		1006	1413	-0.89
		1651	2004	1.03
17	MO	0033	0246	-0.34
		0437	0737	0.56
		1026	1436	-0.78
		1714	2036	0.94
18	TU	0132	0315	-0.19
		0442	0748	0.47
		1043	1501	-0.62
		1739	2112	0.79
19	WE ◐		0353	-0.03
			0742	0.33
		1048	1522	-0.43
		1808	2159	0.59
20	TH		0457	0.10
			0722	0.18
		1006	1350	-0.28
		1849		
21	FR	0803	0002	0.41
		2055	1157	-0.27
22	SA	0720	0234	0.45
			1126	-0.42
			1735	0.01
			2105	-0.24
23	SU	0001	0314	0.51
		0731	1116	-0.59
		1446	1603	0.11
		1910	2201	-0.46
24	MO	0117	0348	0.56
		0750	1102	-0.78
		1448	1622	0.29
		1952	2247	-0.67
25	TU	0210	0423	0.58
		0808	1121	-0.97
		1502	1653	0.50
		2034	2329	-0.84
26	WE ●	0254	0458	0.57
		0812	1150	-1.14
		1520	1727	0.72
		2119		
27	TH	0334	0010	-0.94
		0800	0533	0.54
		1539	1223	-1.25
		2208	1804	0.91
28	FR	0407	0050	-0.95
		0811	0608	0.50
		1558	1256	-1.30
		2258	1842	1.05
29	SA	0432	0129	-0.86
		0831	0641	0.44
		1620	1330	-1.26
		2352	1921	1.12
30	SU	0445	0207	-0.68
		0856	0711	0.37
		1643	1402	-1.13
			1959	1.10

MAY

		Slack Time	Maximum Time	Rate
1	MO	0051	0244	-0.44
		0449	0729	0.29
		0920	1432	-0.94
		1709	2040	1.00
2	TU	0203	0323	-0.19
		0446	0658	0.24
		0938	1455	-0.69
		1733	2123	0.84
3	WE ◑		0404	0.05
			0642	0.22
		0936	1453	-0.45
		1757	2221	0.65
4	TH	0858	1254	-0.27
		1800		
5	FR		0114	0.54
		0809	1126	-0.25
		1624	1819	0.10
			2028	0.03
6	SA		0222	0.57
		0756	1105	-0.34
		1353	1816	0.21
		2010	2142	-0.15
		2335		
7	SU		0306	0.58
		0803	1049	-0.48
		1358	1559	0.33
		2032	2232	-0.32
8	MO	0059	0345	0.57
		0812	1102	-0.62
		1414	1627	0.48
		2059	2315	-0.47
9	TU	0155	0420	0.53
		0807	1127	-0.75
		1432	1656	0.62
		2127	2352	-0.57
10	WE	0238	0452	0.48
		0739	1153	-0.86
		1450	1726	0.74
		2154		
11	TH ○		0027	-0.63
		0313	0522	0.44
		0740	1218	-0.95
		1508	1754	0.86
		2221		
12	FR		0058	-0.64
		0340	0548	0.42
		0759	1242	-1.02
		1529	1822	0.97
		2249		
13	SA		0125	-0.61
		0400	0612	0.42
		0822	1305	-1.06
		1552	1850	1.06
		2322		
14	SU		0150	-0.56
		0417	0637	0.44
		0850	1328	-1.06
		1615	1921	1.11
		2359		
15	MO		0214	-0.47
		0432	0702	0.45
		0917	1353	-1.00
		1639	1952	1.10
16	TU	0043	0242	-0.37
		0446	0727	0.41
		0942	1420	-0.88
		1702	2026	1.04
17	WE	0134	0316	-0.25
		0502	0748	0.32
		1003	1446	-0.69
		1725	2103	0.91
18	TH	0238	0357	-0.13
		0525	0756	0.20
		1012	1508	-0.49
		1750	2144	0.74
19	FR ◐	0402	0502	-0.05
		0620	0746	0.04
		0918	1351	-0.31
		1818	2247	0.56
20	SA	0520	1131	-0.22
		1909		
21	SU		0112	0.46
		0555	1011	-0.37
		1612	1733	0.03
		1829	2014	-0.10
		2150		
22	MO		0219	0.45
		0617	0941	-0.58
		1354	1526	0.17
		1921	2129	-0.28
23	TU	0025	0305	0.44
		0625	1009	-0.80
		1405	1555	0.39
		2003	2225	-0.47
24	WE	0144	0347	0.41
		0611	1044	-1.00
		1425	1630	0.61
		2048	2314	-0.63
25	TH	0242	0427	0.37
		0617	1121	-1.17
		1448	1708	0.82
		2136		
26	FR ●		0000	-0.73
		0332	0507	0.31
		0638	1158	-1.28
		1513	1748	1.00
		2226		
27	SA		0042	-0.76
		0415	0545	0.26
		0705	1236	-1.33
		1539	1828	1.12
		2316		
28	SU		0123	-0.71
		0449	0621	0.22
		0736	1312	-1.30
		1605	1909	1.17
29	MO	0007	0202	-0.59
		0508	0655	0.19
		0810	1347	-1.18
		1632	1949	1.15
30	TU	0100	0241	-0.42
		0508	0722	0.17
		0844	1420	-0.98
		1658	2031	1.06
31	WE	0157	0320	-0.24
		0507	0733	0.14
		0915	1450	-0.71
		1723	2114	0.92

JUNE

		Slack Time	Maximum Time	Rate
1	TH ◑	0312	0403	-0.07
		0504	0656	0.11
		0934	1513	-0.43
		1742	2205	0.74
2	FR	0850	1508	-0.17
		1734	2352	0.57
3	SA	0713	1039	-0.13
		1323		
4	SU		0135	0.51
		0701	0958	-0.24
		1257	1811	0.27
			2129	0.07
5	MO		0227	0.46
		0659	1004	-0.39
		1314	1544	0.38
		2117	2227	-0.08
		2352		
6	TU		0310	0.42
		0630	1027	-0.54
		1336	1610	0.51
		2126	2310	-0.21
7	WE	0117	0346	0.36
		0609	1055	-0.68
		1357	1639	0.62
		2144	2347	-0.33
8	TH	0213	0419	0.30
		0617	1122	-0.81
		1421	1707	0.73
		2205		
9	FR ○		0020	-0.42
		0257	0450	0.27
		0636	1149	-0.93
		1446	1736	0.85
		2227		
10	SA		0051	-0.49
		0333	0520	0.26
		0702	1215	-1.04
		1513	1805	0.96
		2253		
11	SU		0118	-0.53
		0403	0549	0.27
		0732	1242	-1.11
		1540	1837	1.05
		2324		
12	MO		0143	-0.54
		0429	0620	0.30
		0807	1309	-1.13
		1607	1909	1.11
		2359		
13	TU		0209	-0.51
		0452	0652	0.32
		0841	1338	-1.08
		1632	1942	1.13
14	WE	0036	0237	-0.46
		0512	0724	0.31
		0913	1407	-0.96
		1654	2015	1.08
15	TH	0116	0310	-0.38
		0535	0754	0.26
		0942	1436	-0.77
		1715	2050	0.99
16	FR	0158	0348	-0.30
		0611	0824	0.18
		1008	1502	-0.56
		1736	2125	0.85
17	SA ◐	0242	0438	-0.24
		0728	0900	0.06
		1018	1514	-0.34
		1759	2207	0.67
18	SU	0326	0559	-0.24
			1027	-0.07
			1448	-0.17
		1823	2320	0.48
19	MO	0400	0738	-0.36
		1258	1356	0.03
			1538	0.00
20	TU		0119	0.36
		0416	0841	-0.55
		1257	1449	0.24
		1946	2104	-0.10
		2252		
21	WE		0225	0.29
		0428	0929	-0.76
		1322	1530	0.46
		2022	2214	-0.28
22	TH	0132	0316	0.23
		0447	1014	-0.95
		1350	1611	0.67
		2105	2308	-0.44
23	FR	0247	0402	0.17
		0512	1057	-1.12
		1422	1652	0.86
		2150	2355	-0.56
24	SA ●	0346	0446	0.12
		0542	1139	-1.24
		1454	1734	1.01
		2235		
25	SU		0038	-0.63
		0433	0528	0.10
		0618	1220	-1.31
		1526	1815	1.12
		2320		
26	MO		0118	-0.64
		0507	0608	0.12
		0701	1259	-1.30
		1557	1857	1.16
27	TU	0004	0156	-0.59
		0527	0646	0.15
		0751	1336	-1.20
		1626	1938	1.15
28	WE	0047	0232	-0.49
		0532	0722	0.18
		0842	1412	-1.01
		1653	2019	1.07
29	TH	0130	0309	-0.37
		0533	0756	0.20
		0935	1445	-0.75
		1716	2059	0.94
30	FR	0215	0345	-0.24
		0545	0827	0.19
		1030	1514	-0.45
		1730	2138	0.78

© Copyright Commonwealth of Australia 2015

Bureau of Meteorology

Updated 18-Sep-2015

Moon Symbols ● New Moon ◑ First Quarter ○ Full Moon ◐ Last Quarter

AUSTRALIA, TORRES STRAIT – VARZIN PASSAGE

LAT 10° 31' S LONG 141° 54' E

TIDAL STREAM PREDICTIONS (RATES IN KNOTS)

POSITIVE (+) DIRECTION 064° NEGATIVE (-) DIRECTION 244°

2017

Time Zone –1000

JULY

		Slack Time	Maximum Time	Rate
1	SA ◑	0302	0424	-0.14
		0610	0858	0.14
		1142	1532	-0.17
		1719	2216	0.60
2	SU	0349	0507	-0.07
		0716	1331	0.08
			1532	0.06
			2309	0.44
3	MO	0422	0814	-0.09
		1116	1858	0.32
			2146	0.27
4	TU		0126	0.32
		0433	0914	-0.23
		1214	1526	0.36
			2255	0.12
5	WE		0226	0.25
		0444	0951	-0.39
		1252	1555	0.47
			2324	-0.03
6	TH		0312	0.20
		0502	1023	-0.55
		1325	1623	0.58
		2208	2353	-0.18
7	FR	0201	0351	0.17
		0524	1054	-0.72
		1357	1652	0.69
		2209		
8	SA		0021	-0.32
		0259	0428	0.15
		0551	1124	-0.89
		1430	1721	0.81
		2222		
9	SU ○		0049	-0.45
		0341	0502	0.16
		0624	1154	-1.03
		1502	1752	0.92
		2243		
10	MO		0113	-0.54
		0415	0537	0.18
		0702	1224	-1.13
		1533	1824	1.02
		2310		
11	TU		0135	-0.60
		0442	0611	0.23
		0743	1254	-1.17
		1601	1855	1.08
		2340		
12	WE		0157	-0.62
		0505	0644	0.28
		0825	1325	-1.14
		1626	1927	1.11
13	TH	0011	0223	-0.61
		0524	0718	0.32
		0906	1355	-1.03
		1647	1959	1.08
14	FR	0040	0252	-0.57
		0543	0752	0.34
		0947	1425	-0.86
		1705	2030	1.01
15	SA	0108	0325	-0.51
		0607	0827	0.31
		1028	1454	-0.63
		1724	2101	0.88
16	SU	0131	0403	-0.44
		0648	0908	0.25
		1116	1517	-0.39
		1741	2129	0.71
17	MO ◐	0151	0450	-0.38
		0759	1010	0.15
		1225	1515	-0.17
		1749	2152	0.51
18	TU	0210	0607	-0.36
		1005	1240	0.13
			1530	0.03
			2208	0.29
19	WE	0235	0748	-0.45
		1144	1753	0.24
			2104	0.05
20	TH	0303	0145	0.10
			0859	-0.63
		1238	1818	0.38
		2052	2358	-0.14
21	FR	0214	0255	0.04
		0333	0953	-0.82
		1322	1556	0.69
		2118	2323	-0.34
22	SA		0348	0.01
		1402	1041	-1.01
		2153	1639	0.86
			2359	-0.49
23	SU ●		0435	0.03
		1440	1125	-1.16
		2231	1721	0.99
24	MO		0034	-0.60
			0518	0.08
		1517	1208	-1.26
		2308	1803	1.08
25	TU	0453	0108	-0.66
		0703	0559	0.16
		1551	1248	-1.27
		2344	1844	1.11
26	WE	0505	0142	-0.67
		0806	0640	0.25
		1621	1327	-1.20
			1924	1.09
27	TH	0018	0216	-0.63
		0511	0717	0.34
		0910	1403	-1.02
		1647	2001	1.01
28	FR	0049	0247	-0.55
		0517	0752	0.40
		1014	1436	-0.77
		1706	2034	0.90
29	SA	0116	0317	-0.44
		0530	0824	0.41
		1120	1504	-0.48
		1714	2059	0.77
30	SU	0138	0344	-0.34
		0549	0853	0.38
		1237	1521	-0.21
		1702	2109	0.63
31	MO ◑	0157	0407	-0.26
		0615	0926	0.30
			1525	0.01
			2055	0.52

AUGUST

		Slack Time	Maximum Time	Rate
1	TU	0217	0431	-0.22
		0659	1037	0.20
			1535	0.16
			1959	0.44
2	WE	0245	0508	-0.21
		0925	1510	0.30
			1621	0.29
			1925	0.41
3	TH	0320	0607	-0.23
		1150	1545	0.42
			1745	0.37
			1905	0.39
4	FR		0018	0.01
			0247	0.06
		0402	0953	-0.40
		1251	1613	0.54
		2210		
5	SA	0229	0007	-0.17
			0340	0.07
		0446	1031	-0.61
		1336	1640	0.66
		2152		
6	SU		0023	-0.35
		0315	0420	0.08
		0529	1104	-0.81
		1415	1708	0.77
		2156		
7	MO		0044	-0.51
		0347	0455	0.12
		0612	1136	-0.98
		1451	1737	0.88
		2215		
8	TU ○	0413	0102	-0.64
		0658	0529	0.18
		1524	1207	-1.12
		2240	1806	0.96
9	WE	0434	0116	-0.73
		0745	0601	0.27
		1553	1238	-1.18
		2306	1836	1.02
10	TH	0451	0135	-0.78
		0832	0634	0.37
		1617	1310	-1.18
		2331	1907	1.04
11	FR	0506	0158	-0.80
		0918	0707	0.47
		1637	1342	-1.08
		2352	1937	1.01
12	SA	0520	0225	-0.79
		1003	0742	0.53
		1654	1414	-0.91
			2005	0.94
13	SU	0005	0255	-0.73
		0538	0817	0.55
		1050	1444	-0.67
		1709	2031	0.82
14	MO	0010	0327	-0.64
		0606	0855	0.50
		1143	1512	-0.40
		1721	2048	0.66
15	TU ◐	0018	0358	-0.53
		0648	0945	0.40
		1259	1523	-0.13
		1714	2049	0.48
16	WE	0031	0427	-0.42
		0800	1115	0.28
			1514	0.09
			2038	0.30
17	TH	0033	0421	-0.35
		1004	1351	0.34
		2251		
18	FR		0837	-0.44
		1153	1459	0.52
		2108		
19	SA		0029	-0.24
			0252	-0.10
			0940	-0.65
		1257	1546	0.70
		2116		
20	SU		0032	-0.39
			0346	-0.04
			1030	-0.86
		1346	1627	0.84
		2141		
21	MO	0350	0001	-0.53
		0513	0431	0.06
		1429	1115	-1.04
		2210	1707	0.95
22	TU ●	0403	0022	-0.67
		0627	0512	0.19
		1508	1158	-1.17
		2240	1747	1.00
23	WE	0418	0051	-0.76
		0737	0552	0.32
		1543	1238	-1.21
		2309	1826	1.00
24	TH	0429	0122	-0.80
		0846	0629	0.46
		1613	1317	-1.15
		2334	1902	0.97
25	FR	0437	0152	-0.78
		0953	0705	0.57
		1635	1351	-1.00
		2351	1935	0.89
26	SA	0447	0220	-0.72
		1048	0737	0.65
		1649	1422	-0.76
		2358	2000	0.80
27	SU	0502	0244	-0.63
		1138	0803	0.67
		1653	1446	-0.50
			2014	0.71
28	MO	0001	0304	-0.54
		0519	0827	0.64
		1232	1502	-0.25
		1643	2014	0.64
29	TU ◑	0008	0322	-0.45
		0540	0853	0.56
		1356	1510	-0.05
		1606	2005	0.58
30	WE	0020	0343	-0.38
		0607	0929	0.44
			1522	0.11
			1948	0.51
31	TH	0032	0416	-0.30
		0651	1045	0.28
			1307	0.24
			1929	0.43

SEPTEMBER

		Slack Time	Maximum Time	Rate
1	FR	0024	0509	-0.23
		0921	1848	0.36
		2246		
2	SA		0046	-0.09
			0301	-0.05
			0920	-0.24
		1208	1603	0.52
		2134		
3	SU		0004	-0.26
			0351	0.02
			1010	-0.47
		1311	1626	0.63
		2110		
4	MO		0012	-0.45
		0317	0423	0.08
		0547	1045	-0.70
		1357	1649	0.74
		2115		
5	TU	0333	0025	-0.63
		0639	0450	0.16
		1436	1118	-0.90
		2134	1714	0.82
6	WE ○	0351	0034	-0.76
		0726	0517	0.27
		1510	1149	-1.06
		2158	1742	0.88
7	TH	0407	0045	-0.88
		0811	0548	0.40
		1540	1222	-1.15
		2220	1810	0.91
8	FR	0422	0104	-0.96
		0856	0619	0.55
		1607	1255	-1.16
		2238	1841	0.91
9	SA	0436	0129	-1.01
		0940	0652	0.69
		1627	1329	-1.08
		2243	1911	0.87
10	SU	0450	0157	-1.01
		1024	0727	0.78
		1642	1402	-0.91
		2241	1938	0.79
11	MO	0507	0226	-0.94
		1112	0802	0.80
		1653	1435	-0.65
		2247	2000	0.67
12	TU	0532	0254	-0.81
		1210	0840	0.75
		1700	1507	-0.36
		2259	2004	0.53
13	WE ◐	0603	0318	-0.65
		1401	0922	0.62
		1635	1531	-0.06
		2304	1944	0.41
14	TH	0645	0317	-0.50
			1025	0.46
			1514	0.18
			1909	0.31
		2238		
15	FR	0816	0259	-0.40
			1333	0.40
			1532	0.37
			1733	0.41
		2137		
16	SA		0337	-0.29
			0619	-0.16
			0824	-0.24
		1055	1452	0.56
		2050		
17	SU		0012	-0.36
			0308	-0.13
			0933	-0.47
		1231	1534	0.70
		2054		
18	MO		1023	-0.70
		1329	1612	0.81
		2113	2342	-0.61
19	TU	0312	0428	0.21
		0626	1107	-0.89
		1415	1650	0.86
		2137		
20	WE ●	0325	0000	-0.76
			0505	0.38
		0805	1149	-1.02
		1456	1727	0.87
		2200		
21	TH	0340	0027	-0.86
		0858	0541	0.54
		1531	1229	-1.07
		2220	1803	0.85
22	FR	0353	0056	-0.92
		0942	0616	0.68
		1559	1305	-1.03
		2228	1836	0.79
23	SA	0405	0124	-0.92
		1024	0648	0.79
		1619	1338	-0.90
		2222	1903	0.73
24	SU	0419	0149	-0.88
		1103	0716	0.87
		1629	1407	-0.70
		2223	1922	0.68
25	MO	0436	0210	-0.81
		1141	0741	0.89
		1632	1429	-0.48
		2235	1931	0.64
26	TU	0454	0227	-0.73
		1225	0804	0.87
		1627	1445	-0.28
		2251	1935	0.62
27	WE	0515	0244	-0.64
		1331	0831	0.79
		1610	1501	-0.10
		2307	1937	0.57
28	TH ◑	0538	0305	-0.52
			0904	0.65
			1525	0.06
			1930	0.48
		2317		
29	FR	0608	0331	-0.38
			0952	0.47
			1611	0.21
			1915	0.37
		2302		
30	SA	0655	0410	-0.23
		2139	1501	0.38

© Copyright Commonwealth of Australia 2015

Bureau of Meteorology

Updated 18-Sep-2015

Moon Symbols ● New Moon ◑ First Quarter ○ Full Moon ◐ Last Quarter

AUSTRALIA, TORRES STRAIT – VARZIN PASSAGE

LAT 10° 31' S LONG 141° 54' E

TIDAL STREAM PREDICTIONS (RATES IN KNOTS)

POSITIVE (+) DIRECTION 064° NEGATIVE (-) DIRECTION 244°

2017

Time Zone –1000

OCTOBER

		Slack Time	Maximum Time	Rate
1	SU	1039	0027	-0.20
		2033	1536	0.50
			2343	-0.35
2	MO	0326	0423	0.02
		0528	0941	-0.31
		1233	1557	0.59
		2015	2346	-0.54
3	TU	0258	0427	0.12
		0643	1021	-0.55
		1329	1618	0.67
		2025	2349	-0.71
4	WE	0305	0438	0.24
		0725	1056	-0.76
		1414	1642	0.72
		2044	2351	-0.87
5	TH	0319	0500	0.39
		0802	1130	-0.94
		1452	1711	0.74
		2104		
6	FR ○	0335	0006	-1.02
		0841	0530	0.57
		1526	1205	-1.05
		2118	1742	0.75
7	SA	0351	0031	-1.13
		0923	0602	0.75
		1555	1241	-1.07
		2116	1813	0.72
8	SU	0406	0100	-1.20
		1007	0636	0.90
		1618	1317	-1.00
		2114	1844	0.66
9	MO	0423	0130	-1.19
		1055	0712	1.00
		1632	1353	-0.83
		2125	1911	0.58
10	TU	0443	0200	-1.10
		1150	0748	1.01
		1640	1429	-0.58
		2142	1930	0.47
11	WE	0506	0229	-0.95
		1302	0826	0.94
		1642	1503	-0.29
		2155	1916	0.38
12	TH ◐	0533	0249	-0.75
			0907	0.80
			1538	-0.01
		2157	1856	0.32
13	FR	0602	0213	-0.55
			0959	0.61
			1615	0.24
		2128	1822	0.28
14	SA	0638	0138	-0.42
		2043	1311	0.47
15	SU	0927	0004	-0.33
		2015	1433	0.58
			2339	-0.40
16	MO	0448	0614	0.07
		0714	0926	-0.28
		1154	1514	0.67
		2021	2320	-0.51
17	TU	0227	0353	0.18
		0750	1016	-0.51
		1306	1552	0.73
		2036	2313	-0.67
18	WE	0234	0422	0.38
		0824	1100	-0.69
		1358	1628	0.74
		2054	2334	-0.81
19	TH	0250	0455	0.55
		0858	1141	-0.81
		1440	1703	0.70
		2105		
20	FR ●	0307	0001	-0.92
		0931	0527	0.71
		1516	1219	-0.87
		2057	1736	0.65
21	SA	0321	0029	-0.98
		1005	0559	0.83
		1543	1254	-0.84
		2046	1806	0.59
22	SU	0337	0056	-1.01
		1038	0628	0.94
		1601	1325	-0.75
		2056	1829	0.55
23	MO	0355	0119	-1.00
		1111	0655	1.01
		1611	1352	-0.61
		2115	1846	0.54
24	TU	0415	0140	-0.97
		1146	0721	1.05
		1616	1414	-0.45
		2137	1900	0.55
25	WE	0436	0159	-0.90
		1229	0748	1.03
		1619	1435	-0.30
		2159	1914	0.54
26	TH	0458	0219	-0.80
		1327	0817	0.96
		1618	1500	-0.15
		2219	1923	0.48
27	FR	0520	0241	-0.64
			0851	0.83
			1533	-0.01
		2230	1921	0.37
28	SA ◑	0544	0302	-0.46
			0932	0.64
			1627	0.12
		2209	1906	0.24
29	SU	0611	0123	-0.29
		2030	1047	0.44
30	MO	0706	0011	-0.25
		1915	1433	0.45
			2313	-0.38
31	TU	0320	0502	0.05
		0624	0847	-0.14
		1118	1506	0.52
		1915	2306	-0.56

NOVEMBER

		Slack Time	Maximum Time	Rate
1	WE	0228	0427	0.15
		0707	0948	-0.36
		1251	1536	0.56
		1930	2254	-0.75
2	TH	0230	0416	0.31
		0741	1031	-0.58
		1348	1607	0.58
		1945	2305	-0.94
3	FR	0245	0439	0.50
		0819	1111	-0.76
		1434	1640	0.57
		1950	2331	-1.11
4	SA ○	0302	0511	0.71
		0900	1151	-0.88
		1515	1714	0.53
		1940		
5	SU	0322	0002	-1.25
		0946	0545	0.90
		1551	1230	-0.92
		1947	1747	0.48
6	MO	0342	0035	-1.32
		1035	0622	1.05
		1619	1309	-0.87
		2005	1820	0.42
7	TU	0403	0108	-1.31
		1126	0659	1.14
		1635	1346	-0.72
		2028	1849	0.35
8	WE	0426	0141	-1.22
		1223	0737	1.15
		1639	1424	-0.51
		2052	1910	0.29
9	TH	0450	0211	-1.04
		1329	0816	1.07
		1640	1502	-0.27
		2110	1850	0.23
10	FR	0516	0236	-0.81
		1507	0857	0.92
		1620	1543	-0.03
		2114	1833	0.21
11	SA ◐	0539	0241	-0.55
		2046	0946	0.73
12	SU	0554	0055	-0.38
		1957	1146	0.54
			2331	-0.28
13	MO	0447	1358	0.56
		1935	2257	-0.35
14	TU	0157	0600	0.20
		0801	0916	-0.09
		1046	1446	0.59
		1941	2235	-0.48
15	WE	0146	0610	0.30
		0818	1011	-0.28
		1233	1526	0.59
		1953	2243	-0.64
16	TH	0200	0413	0.49
		0847	1056	-0.44
		1335	1603	0.56
		1955	2308	-0.78
17	FR	0219	0442	0.64
		0918	1135	-0.56
		1422	1637	0.50
		1929	2335	-0.90
18	SA ●	0237	0512	0.77
		0948	1212	-0.62
		1501	1708	0.44
		1922		
19	SU	0257	0003	-0.98
		1019	0542	0.88
		1529	1245	-0.63
		1937	1736	0.40
20	MO	0317	0029	-1.05
		1048	0611	0.98
		1550	1315	-0.60
		2000	1800	0.39
21	TU	0339	0053	-1.08
		1119	0639	1.06
		1605	1341	-0.54
		2028	1822	0.41
22	WE	0402	0116	-1.08
		1152	0707	1.11
		1617	1405	-0.45
		2057	1845	0.43
23	TH	0426	0139	-1.03
		1231	0737	1.12
		1630	1430	-0.36
		2125	1908	0.43
24	FR	0448	0204	-0.92
		1316	0808	1.07
		1643	1459	-0.25
		2150	1930	0.37
25	SA	0510	0229	-0.75
		1413	0842	0.96
		1701	1535	-0.15
		2207	1945	0.27
26	SU	0531	0252	-0.54
		1530	0918	0.80
		1728	1626	-0.05
		2157	1941	0.12
27	MO ◑	0552	0246	-0.33
		1659	1005	0.61
28	TU	0613	0049	-0.22
		1739	1218	0.44
			2231	-0.30
29	WE	0345	0522	0.04
			0728	-0.00
			1359	0.42
		1803	2142	-0.49
30	TH	0148	0518	0.15
		0720	0909	-0.17
		1149	1449	0.41
		1817	2156	-0.72

DECEMBER

		Slack Time	Maximum Time	Rate
1	FR	0153	0348	0.35
		0754	1009	-0.37
		1323	1531	0.39
		1812	2227	-0.93
2	SA	0211	0418	0.57
		0834	1058	-0.55
		1425	1611	0.35
		1807	2302	-1.12
3	SU	0234	0452	0.78
		0918	1142	-0.68
		1517	1649	0.30
		1821	2338	-1.27
4	MO ○	0259	0530	0.97
		1005	1224	-0.75
		1602	1726	0.25
		1845		
5	TU	0324	0015	-1.35
		1053	0609	1.12
		1638	1304	-0.74
		1914	1803	0.21
6	WE	0350	0052	-1.36
		1141	0648	1.20
		1703	1342	-0.66
		1948	1836	0.19
7	TH	0417	0127	-1.28
		1231	0728	1.21
		1707	1420	-0.52
		2023	1906	0.18
8	FR	0444	0201	-1.11
		1323	0808	1.14
		1705	1458	-0.34
		2057	1928	0.16
9	SA	0508	0233	-0.86
		1423	0849	1.01
		1711	1538	-0.17
		2125	1913	0.13
10	SU ◐	0530	0258	-0.57
			0933	0.82
			1627	-0.02
		2124	1900	0.08
11	MO	0538	0301	-0.28
		1921	1033	0.62
			2318	-0.12
12	TU	0406	1258	0.49
		1845	2203	-0.21
13	WE	0054	0603	0.27
			0907	0.12
			1407	0.44
		1852	2154	-0.36
14	TH	0103	0612	0.38
		0924	1018	-0.04
		1123	1454	0.40
		1848	2214	-0.51
15	FR	0125	0404	0.50
		0923	1103	-0.19
		1310	1535	0.35
		1810	2242	-0.66
16	SA	0149	0430	0.63
		0944	1139	-0.31
		1409	1610	0.30
		1808	2312	-0.80
17	SU	0213	0459	0.74
		1006	1212	-0.41
		1454	1643	0.26
		1825	2340	-0.93
18	MO ●	0237	0529	0.85
		1029	1242	-0.48
		1528	1713	0.25
		1850		
19	TU	0303	0008	-1.03
		1052	0558	0.96
		1554	1310	-0.52
		1922	1741	0.27
20	WE	0330	0034	-1.11
		1118	0627	1.05
		1616	1335	-0.53
		1957	1810	0.31
21	TH	0356	0100	-1.15
		1146	0657	1.12
		1636	1359	-0.52
		2034	1839	0.35
22	FR	0421	0126	-1.12
		1217	0728	1.15
		1655	1424	-0.48
		2109	1909	0.37
23	SA	0444	0154	-1.02
		1252	0759	1.12
		1715	1452	-0.43
		2141	1940	0.35
24	SU	0504	0221	-0.86
		1328	0831	1.05
		1741	1524	-0.35
		2211	2010	0.29
25	MO	0522	0247	-0.65
		1406	0902	0.92
		1824	1605	-0.28
		2237	2040	0.19
26	TU ◑	0540	0306	-0.42
		1446	0934	0.75
		2001	1700	-0.23
		2244	2122	0.05
27	WE	0556	0240	-0.23
		1523	1008	0.55
			1835	-0.26
28	TH	0445	1205	0.33
		1549	2009	-0.42
29	FR	0047	0541	0.16
			0832	0.02
			1357	0.22
		1605	2108	-0.62
30	SA	0110	0548	0.29
		0820	1003	-0.17
		1323	1457	0.16
		1623	2155	-0.84
31	SU	0138	0358	0.59
		0853	1100	-0.36
		1444	1546	0.11
		1647	2239	-1.04

© Copyright Commonwealth of Australia 2015

Bureau of Meteorology

Updated 18-Sep-2015

Moon Symbols ● New Moon ◑ First Quarter ○ Full Moon ◐ Last Quarter

AUSTRALIA, TORRES STRAIT – HARRISON ROCK

LAT 10° 33' S LONG 142° 08' E

TIDAL STREAM PREDICTIONS (RATES IN KNOTS)

POSITIVE (+) DIRECTION 068° NEGATIVE (-) DIRECTION 248°

2017

Time Zone –1000

JANUARY

		Slack Time	Maximum Time	Rate
1	SU		0154	-2.22
		0520	0855	1.51
		1156	1448	-1.11
		1717	1927	1.08
		2259		
2	MO		0230	-2.08
		0552	0926	1.51
		1239	1521	-0.99
		1746	2003	1.06
		2341		
3	TU		0312	-1.84
		0626	0955	1.45
		1326	1559	-0.85
		1820	2047	0.95
4	WE	0031	0359	-1.52
		0702	1034	1.34
		1421	1645	-0.70
		1905	2156	0.77
5	TH	0134	0452	-1.17
		0746	1123	1.18
		1525	1744	-0.59
		2020	2348	0.64
6	FR ◑	0300	0555	-0.85
		0844	1224	1.03
		1632	1906	-0.65
		2221		
7	SA		0126	0.67
		0441	0713	-0.68
		1006	1332	0.94
		1730	2035	-0.96
		2352		
8	SU		0242	0.82
		0608	0836	-0.74
		1135	1433	0.94
		1818	2132	-1.42
9	MO	0055	0335	1.01
		0713	0942	-0.95
		1250	1521	0.99
		1900	2215	-1.89
10	TU	0147	0418	1.21
		0806	1036	-1.20
		1352	1605	1.07
		1942	2255	-2.32
11	WE	0235	0501	1.39
		0854	1129	-1.42
		1446	1648	1.15
		2024	2338	-2.64
12	TH ○	0321	0554	1.54
		0941	1230	-1.59
		1533	1732	1.22
		2107		
13	FR		0024	-2.81
		0406	0758	1.73
		1029	1332	-1.69
		1618	1817	1.25
		2153		
14	SA		0115	-2.82
		0449	0843	1.85
		1117	1421	-1.66
		1658	1904	1.25
		2239		
15	SU		0206	-2.64
		0530	0924	1.85
		1206	1502	-1.47
		1734	1950	1.20
		2324		
16	MO		0253	-2.28
		0609	0959	1.73
		1257	1539	-1.15
		1805	2036	1.10
17	TU	0012	0335	-1.78
		0643	1032	1.51
		1353	1612	-0.74
		1828	2121	0.95
18	WE	0104	0412	-1.19
		0709	1101	1.24
		1500	1646	-0.34
		1836	2214	0.78
19	TH	0212	0449	-0.61
		0723	1134	1.00
		1653	1729	-0.02
		1808	2335	0.63
20	FR ◐	0404	0532	-0.14
		0705	1228	0.82
			1950	0.08
21	SA		0136	0.60
			0733	0.15
			1358	0.77
		1924	2117	-0.21
		2301		
22	SU		0259	0.74
			0928	0.03
			1503	0.84
		1916	2152	-0.62
23	MO	0024	0347	0.93
		0837	1015	-0.24
		1159	1547	0.95
		1925	2222	-1.07
24	TU	0121	0428	1.11
		0841	1054	-0.55
		1316	1626	1.04
		1942	2254	-1.51
25	WE	0208	0509	1.26
		0857	1134	-0.86
		1413	1703	1.08
		2005	2327	-1.88
26	TH	0250	0555	1.36
		0921	1214	-1.13
		1459	1738	1.06
		2032		
27	FR		0002	-2.16
		0328	0645	1.44
		0950	1255	-1.33
		1538	1807	1.04
		2103		
28	SA ●		0036	-2.34
		0403	0732	1.51
		1021	1332	-1.46
		1612	1828	1.05
		2136		
29	SU		0109	-2.42
		0436	0812	1.55
		1054	1403	-1.52
		1642	1851	1.11
		2213		
30	MO		0142	-2.42
		0508	0843	1.57
		1128	1431	-1.51
		1711	1920	1.19
		2252		
31	TU		0217	-2.30
		0539	0859	1.54
		1204	1458	-1.44
		1741	1956	1.24
		2334		

FEBRUARY

		Slack Time	Maximum Time	Rate
1	WE		0255	-2.06
		0610	0905	1.49
		1242	1530	-1.30
		1814	2039	1.20
2	TH	0022	0337	-1.70
		0643	0938	1.37
		1324	1610	-1.11
		1852	2136	1.05
3	FR	0118	0424	-1.26
		0717	1022	1.18
		1414	1702	-0.90
		1948	2303	0.86
4	SA ◑	0235	0521	-0.81
		0758	1120	0.95
		1519	1814	-0.76
		2121		
5	SU		0042	0.76
		0427	0638	-0.46
		0905	1238	0.74
		1641	1954	-0.87
		2313		
6	MO		0226	0.83
		0621	0824	-0.40
		1101	1410	0.68
		1754	2112	-1.25
7	TU	0033	0359	1.03
		0731	0954	-0.63
		1242	1521	0.77
		1849	2205	-1.70
8	WE	0132	0517	1.26
		0817	1058	-0.96
		1349	1610	0.91
		1936	2250	-2.12
9	TH	0223	0617	1.48
		0858	1153	-1.30
		1440	1651	1.06
		2020	2334	-2.44
10	FR	0309	0706	1.65
		0938	1243	-1.58
		1525	1733	1.19
		2104		
11	SA ○		0021	-2.64
		0353	0749	1.78
		1018	1325	-1.75
		1606	1815	1.29
		2147		
12	SU		0109	-2.67
		0434	0827	1.82
		1058	1403	-1.78
		1643	1857	1.35
		2231		
13	MO		0154	-2.53
		0513	0900	1.76
		1139	1435	-1.64
		1715	1939	1.35
		2314		
14	TU		0234	-2.20
		0546	0924	1.60
		1217	1502	-1.37
		1741	2016	1.30
		2355		
15	WE		0307	-1.74
		0613	0934	1.39
		1254	1526	-1.02
		1758	2050	1.20
16	TH	0037	0334	-1.20
		0627	0942	1.19
		1329	1547	-0.67
		1806	2123	1.07
17	FR	0124	0357	-0.68
		0624	0957	1.02
		1408	1611	-0.38
		1809	2205	0.90
18	SA	0233	0419	-0.24
		0558	1018	0.87
		1508	1645	-0.16
		1819	2321	0.71
19	SU ◐		0451	0.11
			1103	0.70
		1701	1817	-0.05
		1954		
20	MO		0137	0.66
			0639	0.34
			1352	0.59
		1810	2102	-0.38
		2316		
21	TU		0316	0.86
			1002	-0.00
			1524	0.75
		1841	2150	-0.88
22	WE	0040	0409	1.10
		0834	1044	-0.43
		1254	1613	0.92
		1910	2228	-1.36
23	TH	0137	0454	1.30
		0839	1122	-0.86
		1358	1654	1.03
		1941	2305	-1.78
24	FR	0223	0539	1.43
		0858	1200	-1.23
		1445	1729	1.07
		2013	2341	-2.11
25	SA	0304	0624	1.50
		0924	1236	-1.53
		1524	1758	1.10
		2047		
26	SU		0015	-2.34
		0341	0707	1.53
		0952	1309	-1.74
		1557	1817	1.14
		2123		
27	MO ●		0048	-2.47
		0416	0744	1.52
		1023	1336	-1.86
		1628	1837	1.25
		2202		
28	TU		0122	-2.49
		0449	0759	1.51
		1054	1400	-1.91
		1657	1907	1.37
		2242		

MARCH

		Slack Time	Maximum Time	Rate
1	WE		0156	-2.39
		0521	0749	1.50
		1127	1426	-1.88
		1729	1944	1.44
		2326		
2	TH		0235	-2.13
		0552	0817	1.47
		1202	1459	-1.75
		1802	2027	1.42
3	FR	0014	0317	-1.74
		0623	0853	1.35
		1239	1538	-1.52
		1840	2123	1.28
4	SA	0111	0403	-1.23
		0654	0933	1.15
		1321	1629	-1.21
		1930	2242	1.06
5	SU ◑	0231	0500	-0.69
		0726	1025	0.86
		1417	1740	-0.92
		2048		
6	MO		0024	0.89
		0442	0624	-0.25
		0816	1152	0.56
		1556	1923	-0.84
		2239		
7	TU		0238	0.95
		0658	0846	-0.20
		1054	1438	0.49
		1740	2057	-1.10
8	WE	0011	0419	1.21
		0751	1025	-0.55
		1249	1616	0.71
		1847	2159	-1.50
9	TH	0116	0520	1.45
		0824	1115	-0.96
		1348	1701	0.93
		1936	2246	-1.88
10	FR	0207	0607	1.61
		0855	1155	-1.33
		1433	1720	1.11
		2020	2330	-2.18
11	SA	0253	0650	1.70
		0926	1231	-1.63
		1513	1740	1.26
		2101		
12	SU		0013	-2.36
		0335	0727	1.72
		0959	1304	-1.82
		1550	1811	1.37
		2141		
13	MO ○		0055	-2.39
		0414	0759	1.66
		1032	1334	-1.87
		1623	1845	1.43
		2221		
14	TU		0135	-2.26
		0450	0820	1.54
		1104	1400	-1.77
		1653	1919	1.44
		2300		
15	WE		0208	-1.98
		0520	0816	1.40
		1134	1423	-1.57
		1716	1951	1.42
		2336		
16	TH		0236	-1.59
		0540	0825	1.27
		1158	1444	-1.31
		1733	2022	1.36
17	FR	0012	0300	-1.14
		0548	0839	1.17
		1218	1504	-1.04
		1746	2051	1.27
18	SA	0052	0319	-0.71
		0543	0851	1.09
		1240	1525	-0.80
		1800	2127	1.13
19	SU	0146	0340	-0.33
		0528	0904	1.00
		1313	1557	-0.57
		1827	2227	0.94
20	MO		0415	0.00
			0924	0.83
		1420	1658	-0.37
		1926		
21	TU ◐	0011	0800	
		0525	0.26	
		1054	0.54	
		1620	1906	-0.34
		2157		
22	WE		0234	0.90
			0946	0.08
			1456	0.59
		1745	2104	-0.73
		2347		
23	TH		0340	1.16
		0806	1025	-0.42
		1236	1554	0.82
		1835	2155	-1.20
24	FR	0056	0427	1.36
		0807	1100	-0.92
		1340	1635	0.99
		1915	2236	-1.63
25	SA	0149	0507	1.46
		0825	1134	-1.36
		1424	1709	1.09
		1951	2312	-1.97
26	SU	0233	0545	1.48
		0849	1205	-1.71
		1502	1734	1.15
		2028	2346	-2.22
27	MO	0313	0612	1.45
		0917	1232	-1.97
		1536	1751	1.24
		2107		
28	TU ●		0019	-2.37
		0350	0617	1.43
		0947	1257	-2.16
		1607	1816	1.38
		2147		
29	WE		0054	-2.41
		0425	0638	1.44
		1018	1322	-2.27
		1640	1849	1.51
		2231		
30	TH		0132	-2.31
		0500	0709	1.44
		1051	1354	-2.28
		1714	1929	1.59
		2318		
31	FR		0215	-2.05
		0533	0743	1.40
		1126	1431	-2.14
		1751	2017	1.56

© Copyright Commonwealth of Australia 2015

Bureau of Meteorology National Tidal Centre

Moon Symbols ● New Moon ◑ First Quarter ○ Full Moon ◐ Last Quarter

AUSTRALIA, TORRES STRAIT – HARRISON ROCK

LAT 10° 33' S LONG 142° 08' E

TIDAL STREAM PREDICTIONS (RATES IN KNOTS)

POSITIVE (+) DIRECTION 068° NEGATIVE (-) DIRECTION 248°

2017

Time Zone –1000

APRIL

		Slack Time	Maximum Time	Rate
1	SA	0010	0301	-1.64
		0606	0821	1.28
		1203	1515	-1.87
		1832	2119	1.42
2	SU	0112	0353	-1.12
		0638	0902	1.06
		1244	1609	-1.48
		1921	2250	1.23
3	MO	0241	0456	-0.57
		0711	0951	0.75
		1339	1720	-1.08
		2030		
4	TU ◑		0032	1.09
		0509	0629	-0.15
		0800	1134	0.42
		1527	1859	-0.86
		2210		
5	WE		0236	1.17
		0714	0910	-0.21
		1113	1505	0.51
		1730	2041	-0.99
		2343		
6	TH		0402	1.40
		0751	1023	-0.61
		1248	1615	0.81
		1844	2147	-1.30
7	FR	0051	0457	1.58
		0816	1104	-1.01
		1338	1658	1.06
		1935	2237	-1.60
8	SA	0144	0541	1.65
		0841	1137	-1.36
		1417	1727	1.23
		2017	2318	-1.83
9	SU	0229	0619	1.63
		0907	1207	-1.64
		1455	1737	1.33
		2055	2358	-1.97
10	MO	0311	0648	1.55
		0934	1234	-1.83
		1529	1757	1.41
		2133		
11	TU ○		0035	-1.99
		0349	0639	1.44
		1002	1259	-1.89
		1602	1826	1.44
		2209		
12	WE		0110	-1.88
		0423	0654	1.33
		1027	1324	-1.86
		1630	1857	1.44
		2244		
13	TH		0142	-1.66
		0450	0716	1.24
		1049	1347	-1.74
		1654	1929	1.42
		2319		
14	FR		0208	-1.36
		0508	0737	1.17
		1108	1410	-1.57
		1715	1959	1.40
		2353		
15	SA		0232	-1.02
		0515	0754	1.13
		1125	1432	-1.38
		1734	2032	1.35
16	SU	0033	0254	-0.68
		0516	0809	1.12
		1148	1457	-1.18
		1756	2110	1.26
17	MO	0128	0321	-0.37
		0514	0827	1.05
		1222	1534	-0.95
		1828	2211	1.13
18	TU		0406	-0.08
		1315	0855	0.87
		1921	1633	-0.72
			2339	1.02
19	WE ◐		0519	0.13
		1456	0957	0.56
		2058	1758	-0.58
20	TH		0134	1.04
			0846	0.06
		1646	1411	0.49
		2249	1950	-0.69
21	FR	0258	1.21	
		0713	0952	-0.45
		1209	1524	0.74
		1755	2109	-1.05
22	SA	0007	0347	1.36
		0724	1027	-0.96
		1312	1606	0.94
		1845	2157	-1.42
23	SU	0106	0424	1.42
		0746	1058	-1.42
		1356	1637	1.07
		1926	2236	-1.75
24	MO	0156	0449	1.40
		0811	1125	-1.81
		1434	1659	1.18
		2007	2311	-2.00
25	TU	0241	0506	1.37
		0839	1149	-2.14
		1511	1722	1.30
		2049	2347	-2.15
26	WE ●	0321	0530	1.36
		0910	1216	-2.39
		1546	1753	1.45
		2133		
27	TH		0026	-2.20
		0401	0602	1.37
		0943	1248	-2.56
		1623	1831	1.57
		2221		
28	FR		0110	-2.10
		0439	0638	1.36
		1018	1327	-2.58
		1701	1916	1.64
		2313		
29	SA		0201	-1.86
		0516	0717	1.31
		1056	1410	-2.45
		1742	2015	1.62
30	SU	0009	0257	-1.49
		0553	0758	1.18
		1136	1500	-2.14
		1826	2157	1.54

MAY

		Slack Time	Maximum Time	Rate
1	MO	0116	0357	-1.02
		0629	0843	0.96
		1222	1559	-1.72
		1916	2312	1.44
2	TU	0250	0503	-0.55
		0709	0938	0.66
		1324	1709	-1.26
		2018		
3	WE ◑		0033	1.34
		0502	0633	-0.21
		0816	1226	0.41
		1511	1837	-0.92
		2141		
4	TH		0210	1.37
		0650	0851	-0.27
		1105	1443	0.59
		1715	2016	-0.87
		2308		
5	FR		0328	1.49
		0733	1001	-0.62
		1228	1551	0.89
		1838	2128	-1.04
6	SA	0018	0423	1.57
		0758	1040	-0.98
		1316	1636	1.12
		1931	2220	-1.24
7	SU	0113	0503	1.55
		0821	1111	-1.29
		1355	1703	1.26
		2013	2300	-1.40
8	MO	0200	0522	1.47
		0843	1136	-1.56
		1432	1715	1.33
		2048	2336	-1.50
9	TU	0241	0525	1.38
		0905	1200	-1.75
		1506	1736	1.36
		2123		
10	WE		0010	-1.53
		0319	0546	1.28
		0928	1226	-1.87
		1540	1805	1.37
		2157		
11	TH ○		0045	-1.47
		0352	0613	1.19
		0949	1252	-1.91
		1610	1838	1.36
		2230		
12	FR		0117	-1.33
		0420	0639	1.11
		1008	1318	-1.88
		1637	1913	1.35
		2304		
13	SA		0147	-1.13
		0439	0702	1.07
		1026	1344	-1.79
		1702	1948	1.36
		2341		
14	SU		0216	-0.90
		0453	0722	1.06
		1048	1410	-1.67
		1727	2026	1.36
15	MO	0023	0245	-0.67
		0505	0742	1.07
		1117	1441	-1.51
		1755	2113	1.34
16	TU	0117	0321	-0.44
		0518	0808	1.02
		1154	1523	-1.29
		1828	2212	1.29
17	WE	0233	0409	-0.24
		0538	0844	0.86
		1245	1618	-1.05
		1914	2320	1.23
18	TH	0411	0512	-0.10
		0614	0957	0.59
		1406	1726	-0.86
		2021		
19	FR ◐		0038	1.19
		0526	0640	-0.12
		0824	1302	0.49
		1551	1845	-0.79
		2151		
20	SA		0159	1.23
		0605	0851	-0.45
		1124	1439	0.67
		1712	2009	-0.93
		2313		
21	SU	0256	1.29	
		0636	0943	-0.94
		1235	1528	0.87
		1812	2112	-1.19
22	MO	0021	0332	1.31
		0703	1016	-1.41
		1324	1559	1.03
		1902	2158	-1.47
23	TU	0117	0357	1.29
		0732	1044	-1.84
		1406	1625	1.17
		1947	2239	-1.69
24	WE	0207	0425	1.28
		0802	1113	-2.22
		1446	1655	1.31
		2034	2319	-1.85
25	TH	0253	0457	1.28
		0835	1145	-2.53
		1527	1732	1.45
		2123		
26	FR ●		0003	-1.90
		0338	0534	1.28
		0912	1223	-2.73
		1608	1817	1.56
		2215		
27	SA		0054	-1.84
		0421	0615	1.26
		0952	1307	-2.78
		1651	1910	1.63
		2309		
28	SU		0158	-1.67
		0503	0658	1.21
		1035	1357	-2.65
		1734	2120	1.69
29	MO	0007	0303	-1.41
		0543	0744	1.09
		1120	1453	-2.35
		1819	2216	1.72
30	TU	0115	0401	-1.07
		0624	0834	0.91
		1212	1553	-1.92
		1907	2310	1.65
31	WE	0239	0459	-0.68
		0709	0945	0.68
		1317	1656	-1.42
		2001		

JUNE

		Slack Time	Maximum Time	Rate
1	TH ◑		0014	1.53
		0423	0612	-0.35
		0810	1216	0.55
		1453	1808	-0.97
		2107		
2	FR		0132	1.44
		0607	0803	-0.28
		1013	1404	0.66
		1651	1941	-0.71
		2223		
3	SA		0246	1.42
		0707	0927	-0.51
		1147	1517	0.89
		1827	2102	-0.71
		2334		
4	SU		0341	1.41
		0737	1011	-0.81
		1243	1604	1.08
		1928	2158	-0.81
5	MO	0033	0415	1.36
		0758	1041	-1.10
		1326	1633	1.18
		2010	2239	-0.93
6	TU	0123	0431	1.30
		0817	1106	-1.38
		1406	1651	1.24
		2043	2314	-1.03
7	WE	0206	0450	1.24
		0836	1131	-1.63
		1443	1717	1.27
		2114	2348	-1.10
8	TH	0246	0516	1.17
		0854	1158	-1.82
		1519	1749	1.27
		2145		
9	FR ○		0024	-1.12
		0322	0545	1.09
		0913	1226	-1.94
		1552	1827	1.28
		2218		
10	SA		0101	-1.09
		0354	0614	1.02
		0933	1256	-1.99
		1623	1911	1.30
		2253		
11	SU		0138	-1.02
		0421	0639	0.99
		0957	1326	-1.99
		1652	1959	1.34
		2329		
12	MO		0213	-0.91
		0443	0702	0.99
		1025	1357	-1.92
		1720	2045	1.40
13	TU	0010	0247	-0.78
		0506	0728	1.01
		1058	1432	-1.80
		1751	2127	1.43
14	WE	0057	0323	-0.65
		0530	0759	1.00
		1139	1514	-1.61
		1824	2210	1.43
15	TH	0152	0404	-0.52
		0601	0841	0.89
		1229	1603	-1.36
		1903	2258	1.37
16	FR	0257	0454	-0.42
		0646	0953	0.71
		1335	1658	-1.11
		1951	2352	1.29
17	SA ◐		0404	0555	-0.39
		0808	1202	0.60
		1503	1801	-0.92
		2058		
18	SU		0053	1.21
		0500	0718	-0.52
		1025	1337	0.67
		1630	1913	-0.84
		2217		
19	MO		0153	1.16
		0544	0844	-0.88
		1151	1442	0.82
		1743	2027	-0.94
		2332		
20	TU		0240	1.14
		0621	0933	-1.33
		1250	1524	0.98
		1843	2126	-1.14
21	WE	0038	0317	1.13
		0655	1010	-1.79
		1339	1559	1.13
		1936	2214	-1.34
22	TH	0137	0354	1.14
		0730	1045	-2.21
		1426	1637	1.28
		2027	2301	-1.52
23	FR	0231	0434	1.16
		0808	1123	-2.56
		1511	1719	1.42
		2118	2351	-1.62
24	SA ●	0320	0515	1.18
		0849	1206	-2.79
		1555	1809	1.54
		2210		
25	SU		0052	-1.65
		0407	0600	1.19
		0934	1254	-2.86
		1640	2032	1.67
		2303		
26	MO		0205	-1.61
		0451	0646	1.17
		1022	1349	-2.75
		1724	2121	1.82
27	TU	0000	0302	-1.48
		0534	0735	1.10
		1111	1447	-2.49
		1809	2207	1.85
28	WE	0059	0350	-1.22
		0614	0832	0.98
		1205	1542	-2.06
		1853	2253	1.74
29	TH	0208	0437	-0.87
		0654	0957	0.84
		1306	1634	-1.52
		1937	2343	1.55
30	FR	0329	0532	-0.50
		0738	1134	0.72
		1427	1731	-0.96
		2025		

© Copyright Commonwealth of Australia 2015

Bureau of Meteorology National Tidal Centre

Moon Symbols ● New Moon ◑ First Quarter ○ Full Moon ◐ Last Quarter

AUSTRALIA, TORRES STRAIT – HARRISON ROCK

LAT 10° 33' S LONG 142° 08' E

TIDAL STREAM PREDICTIONS (RATES IN KNOTS)

POSITIVE (+) DIRECTION 068° NEGATIVE (-) DIRECTION 248°

2017

Time Zone –1000

JULY

		Slack Time	Maximum Time	Rate
1	SA ◑	0508	0043	1.34
		0849	0652	-0.24
		1617	1307	0.70
		2120	1847	-0.51
2	SU	0638	0153	1.19
		1037	0840	-0.28
		1819	1432	0.80
		2227	2027	-0.32
3	MO	0716	0255	1.13
		1155	0937	-0.53
		1937	1530	0.94
		2335	2135	-0.36
4	TU	0735	0333	1.11
		1250	1011	-0.83
		2017	1605	1.05
			2220	-0.48
5	WE	0035	0358	1.10
		0751	1037	-1.16
		1337	1632	1.13
		2043	2256	-0.64
6	TH	0128	0425	1.10
		0806	1104	-1.48
		1419	1703	1.19
		2108	2332	-0.80
7	FR	0215	0456	1.09
		0823	1134	-1.76
		1458	1741	1.24
		2135		
8	SA	0258	0010	-0.94
		0844	0528	1.05
		1534	1206	-1.97
		2204	1826	1.28
9	SU ○	0336	0052	-1.04
		0908	0559	1.00
		1609	1238	-2.10
		2236	1921	1.34
10	MO	0409	0132	-1.10
		0937	0626	0.97
		1640	1312	-2.16
		2310	2009	1.41
11	TU	0437	0208	-1.11
		1010	0651	0.99
		1710	1345	-2.15
		2346	2048	1.47
12	WE	0505	0240	-1.07
		1047	0718	1.04
		1740	1421	-2.05
			2121	1.50
13	TH	0024	0310	-1.00
		0533	0751	1.06
		1129	1500	-1.87
		1812	2150	1.48
14	FR	0106	0344	-0.91
		0605	0833	1.02
		1217	1543	-1.61
		1845	2221	1.40
15	SA	0155	0424	-0.79
		0644	0934	0.90
		1313	1630	-1.29
		1923	2301	1.28
16	SU	0250	0514	-0.69
		0742	1111	0.77
		1426	1724	-0.97
		2011	2351	1.12
17	MO ◐	0351	0620	-0.66
		0920	1240	0.73
		1556	1831	-0.73
		2119		
18	TU	0451	0052	0.99
		1105	0746	-0.84
		1726	1401	0.80
		2244	1951	-0.66
19	WE	0542	0156	0.91
		1219	0858	-1.22
		1840	1502	0.94
			2106	-0.79
20	TH	0008	0251	0.92
		0627	0946	-1.68
		1318	1549	1.10
		1938	2204	-1.01
21	FR	0119	0337	0.97
		0709	1028	-2.12
		1409	1632	1.27
		2029	2258	-1.25
22	SA	0218	0421	1.04
		0753	1110	-2.49
		1457	1717	1.43
		2117	2354	-1.46
23	SU ●	0309	0506	1.12
		0839	1155	-2.74
		1543	1933	1.58
		2204		
24	MO	0356	0101	-1.62
		0926	0551	1.19
		1628	1246	-2.83
		2251	2023	1.76
25	TU	0439	0158	-1.70
		1014	0638	1.22
		1711	1341	-2.76
		2341	2106	1.85
26	WE	0520	0244	-1.64
		1104	0728	1.22
		1753	1434	-2.51
			2146	1.82
27	TH	0031	0325	-1.42
		0556	0822	1.16
		1155	1522	-2.08
		1831	2223	1.66
28	FR	0124	0402	-1.07
		0628	0924	1.05
		1250	1605	-1.51
		1906	2258	1.41
29	SA	0224	0441	-0.65
		0657	1029	0.90
		1356	1647	-0.90
		1934	2336	1.13
30	SU	0343	0527	-0.28
		0721	1141	0.75
		1532	1735	-0.34
		1948		
31	MO ◑	0543	0024	0.91
		0815	0657	-0.06
			1319	0.69
			1911	0.05

AUGUST

		Slack Time	Maximum Time	Rate
1	TU	0657	0144	0.79
		1037	0853	-0.21
			1450	0.78
			2117	0.06
2	WE	0710	0252	0.81
		1203	0938	-0.53
		2054	1541	0.92
		2328	2209	-0.12
3	TH	0721	0333	0.90
		1303	1009	-0.93
		2050	1617	1.08
			2245	-0.38
4	FR	0052	0410	0.99
		0737	1040	-1.34
		1351	1653	1.21
		2100	2321	-0.68
5	SA	0152	0444	1.05
		0756	1112	-1.70
		1433	1733	1.31
		2118	2359	-0.95
6	SU	0240	0520	1.07
		0821	1146	-1.99
		1512	1817	1.39
		2142		
7	MO	0321	0038	-1.18
		0850	0551	1.06
		1548	1220	-2.19
		2210	1906	1.44
8	TU ○	0356	0115	-1.34
		0922	0618	1.05
		1621	1254	-2.30
		2239	1949	1.48
9	WE	0427	0148	-1.43
		0957	0641	1.09
		1653	1328	-2.31
		2312	2026	1.50
10	TH	0456	0216	-1.45
		1036	0707	1.16
		1723	1402	-2.23
		2346	2051	1.48
11	FR	0524	0242	-1.42
		1117	0739	1.22
		1754	1438	-2.04
			2053	1.44
12	SA	0021	0311	-1.32
		0555	0818	1.22
		1203	1517	-1.74
		1824	2116	1.35
13	SU	0100	0347	-1.17
		0631	0909	1.12
		1256	1602	-1.35
		1857	2154	1.21
14	MO	0144	0434	-0.99
		0718	1028	0.95
		1403	1654	-0.92
		1932	2247	1.00
15	TU ◐	0239	0536	-0.83
		0834	1201	0.82
		1540	1800	-0.54
		2024	2354	0.78
16	WE	0352	0702	-0.83
		1023	1338	0.82
		1736	1932	-0.36
		2201		
17	TH	0510	0123	0.65
		1153	0832	-1.11
		1859	1510	0.97
		2358	2112	-0.51
18	FR	0612	0246	0.69
		1300	0932	-1.54
		1950	1618	1.18
			2221	-0.82
19	SA	0116	0340	0.82
		0703	1019	-1.97
		1354	1721	1.37
		2032	2316	-1.17
20	SU	0213	0423	0.99
		0749	1103	-2.34
		1442	1826	1.53
		2111		
21	MO	0300	0007	-1.49
		0835	0504	1.15
		1527	1148	-2.60
		2151	1918	1.67
22	TU ●	0343	0054	-1.74
		0921	0547	1.28
		1611	1237	-2.70
		2232	2001	1.76
23	WE	0423	0137	-1.86
		1008	0631	1.36
		1652	1328	-2.63
		2313	2040	1.75
24	TH	0500	0215	-1.81
		1054	0716	1.39
		1731	1415	-2.38
		2354	2112	1.64
25	FR	0532	0248	-1.60
		1140	0800	1.35
		1804	1455	-1.95
			2136	1.45
26	SA	0034	0318	-1.26
		0559	0843	1.24
		1228	1530	-1.40
		1828	2147	1.21
27	SU	0115	0345	-0.87
		0618	0924	1.09
		1322	1600	-0.80
		1838	2200	0.99
28	MO	0159	0413	-0.49
		0628	1013	0.89
		1441	1627	-0.26
		1812	2221	0.79
29	TU ◑	0303	0449	-0.20
		0634	1126	0.71
			1658	0.17
			2257	0.62
30	WE	0515	0616	-0.03
		0730	1342	0.67
			2121	0.37
31	TH	0621	0145	0.53
		1054	0853	-0.29
			1515	0.87
			2209	0.09

SEPTEMBER

		Slack Time	Maximum Time	Rate
1	FR	0643	0314	0.70
		1219	0938	-0.73
		2049	1558	1.10
			2237	-0.29
2	SA	0029	0357	0.90
		0705	1014	-1.20
		1316	1635	1.30
		2040	2307	-0.71
3	SU	0136	0435	1.05
		0731	1049	-1.62
		1403	1713	1.44
		2051	2341	-1.10
4	MO	0224	0509	1.14
		0800	1123	-1.96
		1443	1752	1.51
		2111		
5	TU	0303	0014	-1.42
		0832	0539	1.17
		1521	1158	-2.20
		2136	1831	1.52
6	WE ○	0338	0047	-1.65
		0906	0604	1.19
		1557	1231	-2.34
		2204	1908	1.49
7	TH	0409	0116	-1.79
		0943	0624	1.25
		1630	1303	-2.37
		2234	1918	1.44
8	FR	0439	0139	-1.85
		1023	0650	1.33
		1702	1336	-2.30
		2306	1925	1.42
9	SA	0509	0204	-1.85
		1105	0722	1.41
		1733	1412	-2.09
		2338	1951	1.39
10	SU	0541	0234	-1.76
		1151	0801	1.41
		1802	1451	-1.75
			2023	1.31
11	MO	0012	0311	-1.57
		0617	0850	1.30
		1245	1536	-1.30
		1832	2101	1.14
12	TU	0050	0358	-1.31
		0702	1001	1.11
		1356	1631	-0.79
		1902	2146	0.89
13	WE ◐	0136	0501	-1.02
		0808	1143	0.93
		1550	1743	-0.34
		1942	2256	0.59
14	TH	0254	0631	-0.86
		0950	1344	0.92
		1814	1942	-0.15
		2142		
15	FR	0449	0123	0.42
		1130	0813	-1.01
		1923	1534	1.15
			2148	-0.44
16	SA	0013	0334	0.60
		0608	0924	-1.39
		1241	1637	1.39
		1957	2243	-0.85
17	SU	0121	0419	0.85
		0704	1014	-1.79
		1336	1725	1.56
		2027	2323	-1.27
18	MO	0207	0442	1.07
		0750	1058	-2.13
		1424	1807	1.66
		2059	2359	-1.62
19	TU	0248	0509	1.27
		0834	1141	-2.36
		1508	1847	1.68
		2132		
20	WE ●	0327	0033	-1.87
		0917	0542	1.41
		1550	1224	-2.44
		2206	1923	1.65
21	TH	0404	0106	-1.99
		0959	0619	1.49
		1629	1308	-2.36
		2241	1942	1.56
22	FR	0437	0138	-1.95
		1042	0657	1.50
		1704	1349	-2.11
		2314	1947	1.42
23	SA	0507	0207	-1.77
		1124	0735	1.45
		1732	1424	-1.71
		2343	2008	1.26
24	SU	0531	0233	-1.48
		1205	0810	1.36
		1748	1453	-1.22
			2027	1.11
25	MO	0008	0256	-1.15
		0548	0843	1.22
		1252	1517	-0.70
		1745	2041	0.98
26	TU	0030	0319	-0.83
		0601	0921	1.06
		1355	1537	-0.24
		1715	2048	0.89
27	WE	0057	0346	-0.55
		0618	1018	0.88
			1602	0.13
			2048	0.76
28	TH ◑	0154	0437	-0.31
		0658	1203	0.75
			1704	0.41
			2022	0.56
29	FR	0412	0643	-0.22
		0920	1431	0.89
			2205	0.17
30	SA	0542	0245	0.54
		1122	0851	-0.57
		2025	1528	1.16
			2218	-0.29

© Copyright Commonwealth of Australia 2015

Bureau of Meteorology National Tidal Centre

Moon Symbols ● New Moon ◑ First Quarter ○ Full Moon ◐ Last Quarter

AUSTRALIA, TORRES STRAIT – HARRISON ROCK

LAT 10° 33' S LONG 142° 08' E

TIDAL STREAM PREDICTIONS (RATES IN KNOTS)

POSITIVE (+) DIRECTION 068° NEGATIVE (-) DIRECTION 248°

2017

Time Zone –1000

OCTOBER

	Slack Time	Maximum Time	Rate		Slack Time	Maximum Time	Rate
1 SU	0012	0338	0.82	**16** MO	0114	0428	0.99
	0628	0941	-1.04		0704	1007	-1.55
	1232	1608	1.39		1314	1704	1.66
	2006	2245	-0.79		2015	2310	-1.35
2 MO	0118	0417	1.05	**17** TU	0155	0457	1.22
	0704	1021	-1.49		0751	1050	-1.83
	1325	1644	1.53		1402	1737	1.67
	2015	2315	-1.26		2042	2340	-1.69
3 TU	0203	0451	1.19	**18** WE	0232	0512	1.38
	0738	1056	-1.85		0832	1130	-2.00
	1410	1717	1.56		1446	1748	1.61
	2035	2344	-1.63		2110		
4 WE	0241	0519	1.26	**19** TH		0008	-1.92
	0813	1129	-2.11		0308	0534	1.48
	1451	1746	1.52		0912	1209	-2.05
	2100				1526	1800	1.52
					2139		
5 TH		0012	-1.91	**20** FR ●		0036	-2.04
	0316	0540	1.30		0343	0604	1.52
	0848	1201	-2.26		0951	1247	-1.97
	1529	1801	1.45		1604	1826	1.41
	2126				2208		
6 FR ○		0036	-2.10	**21** SA		0104	-2.03
	0348	0601	1.38		0416	0638	1.51
	0927	1233	-2.30		1030	1323	-1.75
	1604	1818	1.41		1636	1854	1.28
	2156				2233		
7 SA		0059	-2.22	**22** SU		0131	-1.90
	0420	0629	1.47		0445	0712	1.46
	1009	1308	-2.23		1108	1356	-1.42
	1639	1844	1.39		1700	1920	1.16
	2227				2255		
8 SU		0128	-2.26	**23** MO		0157	-1.69
	0454	0704	1.54		0510	0746	1.38
	1054	1347	-2.01		1147	1422	-1.02
	1711	1916	1.35		1711	1940	1.07
	2258				2313		
9 MO		0201	-2.18	**24** TU		0220	-1.45
	0529	0746	1.54		0529	0819	1.29
	1143	1430	-1.65		1229	1445	-0.63
	1743	1951	1.26		1708	1955	1.03
	2332				2330		
10 TU		0242	-1.96	**25** WE		0244	-1.20
	0607	0838	1.43		0548	0855	1.19
	1241	1521	-1.18		1325	1508	-0.27
	1814	2028	1.08		1651	2008	0.99
					2357		
11 WE	0008	0333	-1.62	**26** TH	0614	0314	-0.94
	0653	1000	1.24			0950	1.06
	1400	1623	-0.66			1543	0.03
	1845	2110	0.80			2023	0.88
12 TH ◐	0053	0439	-1.23	**27** FR	0041	0405	-0.68
	0754	1153	1.10		0654	1117	0.96
	1611	1746	-0.22			1650	0.26
	1925	2213	0.45			2042	0.62
13 FR	0214	0610	-0.94	**28** SA ◑	0217	0527	-0.49
	0924	1349	1.13		0814	1315	0.99
	1835	2009	-0.14			2124	0.22
	2211						
14 SA		0217	0.36	**29** SU		0148	0.43
	0435	0755	-0.95		0428	0723	-0.53
	1103	1523	1.36		1016	1443	1.20
	1923	2154	-0.51		1934	2145	-0.29
					2340		
15 SU	0021	0343	0.69	**30** MO		0307	0.73
	0606	0914	-1.23		0543	0853	-0.87
	1218	1621	1.56		1141	1531	1.39
	1950	2237	-0.95		1921	2213	-0.82
				31 TU	0050	0351	0.99
					0633	0945	-1.27
					1243	1609	1.50
					1935	2243	-1.32

NOVEMBER

	Slack Time	Maximum Time	Rate		Slack Time	Maximum Time	Rate
1 WE	0137	0425	1.16	**16** TH	0213	0508	1.39
	0713	1023	-1.62		0830	1117	-1.54
	1334	1638	1.50		1421	1713	1.47
	1957	2310	-1.73		2048	2343	-1.85
2 TH	0215	0451	1.26	**17** FR	0250	0524	1.44
	0751	1058	-1.88		0907	1153	-1.58
	1419	1658	1.44		1501	1731	1.37
	2022	2335	-2.07		2112		
3 FR	0251	0513	1.34	**18** SA ●		0009	-1.99
	0831	1131	-2.05		0325	0551	1.45
	1500	1717	1.38		0944	1228	-1.53
	2050	2359	-2.33		1537	1757	1.27
					2136		
4 SA ○	0327	0538	1.43	**19** SU		0037	-2.04
	0912	1205	-2.11		0358	0624	1.42
	1539	1743	1.35		1020	1304	-1.38
	2120				1608	1824	1.17
					2157		
5 SU		0027	-2.51	**20** MO		0105	-2.00
	0402	0610	1.53		0428	0659	1.38
	0957	1244	-2.05		1056	1336	-1.16
	1616	1815	1.33		1632	1850	1.09
	2152				2216		
6 MO		0100	-2.59	**21** TU		0132	-1.88
	0439	0650	1.60		0455	0735	1.35
	1047	1328	-1.85		1134	1405	-0.90
	1653	1851	1.29		1645	1911	1.05
	2226				2234		
7 TU		0139	-2.52	**22** WE		0158	-1.73
	0519	0737	1.60		0519	0810	1.33
	1140	1420	-1.53		1214	1432	-0.63
	1729	1929	1.20		1652	1930	1.04
	2303				2258		
8 WE		0226	-2.29	**23** TH		0225	-1.54
	0601	0842	1.52		0543	0851	1.30
	1242	1521	-1.11		1303	1502	-0.39
	1804	2010	1.02		1657	1951	1.03
	2344				2330		
9 TH		0321	-1.91	**24** FR		0300	-1.31
	0647	1035	1.43		0611	0943	1.25
	1403	1628	-0.67		1414	1542	-0.18
	1842	2055	0.74		1705	2018	0.93
10 FR	0036	0429	-1.46	**25** SA	0015	0349	-1.06
	0744	1155	1.34		0647	1049	1.19
	1602	1746	-0.30			1639	-0.03
	1933	2209	0.42			2100	0.70
11 SA ◐	0201	0551	-1.07	**26** SU	0126	0453	-0.82
	0859	1326	1.33		0742	1206	1.14
	1804	1949	-0.22			1758	0.01
	2208						
12 SU		0158	0.44	**27** MO ◑		0006	0.47
	0418	0729	-0.89		0317	0609	-0.69
	1030	1453	1.46		0908	1335	1.18
	1902	2131	-0.54		1806	2028	-0.24
					2240		
13 MO	0002	0321	0.78	**28** TU		0216	0.63
	0559	0855	-1.01		0452	0742	-0.75
	1147	1553	1.57		1042	1441	1.27
	1934	2216	-0.94		1828	2130	-0.74
14 TU	0054	0413	1.08	**29** WE	0010	0314	0.87
	0704	0954	-1.22		0558	0857	-1.01
	1247	1637	1.61		1155	1526	1.32
	1959	2250	-1.31		1853	2206	-1.24
15 WE	0135	0448	1.28	**30** TH	0104	0354	1.05
	0751	1039	-1.41		0648	0947	-1.30
	1337	1705	1.56		1254	1554	1.31
	2023	2318	-1.61		1919	2235	-1.70

DECEMBER

	Slack Time	Maximum Time	Rate		Slack Time	Maximum Time	Rate
1 FR	0148	0422	1.18	**16** SA	0232	0521	1.32
	0732	1027	-1.55		0908	1143	-1.11
	1347	1618	1.27		1435	1710	1.21
	1947	2301	-2.09		2048	2348	-1.86
2 SA	0229	0447	1.29	**17** SU	0308	0546	1.33
	0817	1104	-1.73		0941	1218	-1.14
	1433	1644	1.25		1513	1736	1.14
	2017	2329	-2.43		2109		
3 SU	0308	0518	1.41	**18** MO ●		0017	-2.00
	0902	1143	-1.82		0343	0621	1.33
	1517	1717	1.25		1014	1254	-1.11
	2049				1545	1805	1.08
					2128		
4 MO ○		0002	-2.68	**19** TU		0047	-2.06
	0348	0556	1.52		0415	0700	1.34
	0951	1228	-1.81		1047	1329	-1.04
	1559	1753	1.25		1612	1832	1.04
	2126				2149		
5 TU		0042	-2.81	**20** WE		0116	-2.05
	0429	0642	1.61		0444	0742	1.36
	1042	1323	-1.70		1121	1401	-0.93
	1639	1833	1.23		1634	1855	1.03
	2205				2213		
6 WE		0127	-2.77	**21** TH		0145	-1.98
	0511	0742	1.66		0510	0822	1.40
	1137	1427	-1.50		1157	1431	-0.80
	1720	1916	1.16		1652	1918	1.06
	2249				2242		
7 TH		0218	-2.55	**22** FR		0216	-1.85
	0554	0942	1.69		0536	0858	1.43
	1238	1528	-1.21		1236	1500	-0.67
	1800	2001	1.02		1711	1944	1.08
	2336				2319		
8 FR		0317	-2.18	**23** SA		0251	-1.67
	0640	1037	1.66		0605	0936	1.43
	1349	1625	-0.86		1322	1536	-0.55
	1841	2054	0.80		1736	2018	1.03
9 SA	0034	0418	-1.70	**24** SU	0004	0334	-1.43
	0730	1136	1.55		0637	1021	1.37
	1521	1727	-0.51		1419	1618	-0.43
	1932	2246	0.56		1809	2106	0.87
10 SU ◐	0154	0526	-1.19	**25** MO	0102	0425	-1.15
	0829	1249	1.42		0718	1113	1.27
	1708	1857	-0.30		1526	1713	-0.35
	2110				1905	2255	0.66
11 MO		0113	0.57	**26** TU ◑	0222	0524	-0.89
	0351	0651	-0.81		0813	1214	1.16
	0945	1410	1.38		1632	1828	-0.37
	1831	2050	-0.44		2109		
	2314						
12 TU		0248	0.80	**27** WE		0055	0.62
	0546	0829	-0.70		0357	0635	-0.72
	1105	1519	1.39		0931	1325	1.08
	1914	2150	-0.76		1725	2015	-0.63
					2316		
13 WE	0022	0350	1.04	**28** TH		0223	0.75
	0705	0938	-0.80		0521	0758	-0.74
	1213	1609	1.39		1058	1427	1.05
	1942	2227	-1.09		1807	2121	-1.08
14 TH	0111	0435	1.21	**29** FR	0028	0318	0.91
	0756	1028	-0.92		0627	0909	-0.92
	1307	1637	1.34		1214	1510	1.04
	2006	2256	-1.39		1842	2200	-1.55
15 FR	0152	0504	1.29	**30** SA	0121	0357	1.05
	0834	1108	-1.04		0722	1002	-1.15
	1354	1650	1.27		1318	1545	1.04
	2027	2322	-1.66		1916	2234	-2.01
				31 SU	0208	0430	1.20
					0811	1047	-1.37
					1413	1620	1.07
					1950	2308	-2.41

© Copyright Commonwealth of Australia 2015

Bureau of Meteorology National Tidal Centre

Moon Symbols ● New Moon ◑ First Quarter ○ Full Moon ◐ Last Quarter

AUSTRALIA, TORRES STRAIT – HAMMOND ROCK

2017

LAT 10° 30' S LONG 142° 13' E

Tidal Stream Predictions (Rates in knots)

Time Zone –1000

JANUARY

	Slack Time	Maximum Time	Rate		Slack Time	Maximum Time	Rate
1 SU	0438	0147	-3.06	16 MO	0013	0308	-4.78
	1250	0824	4.67		0600	0941	6.89
	1550	1419	-0.76		1344	1550	-2.33
	2324	1955	3.79		1800	2143	5.38
2 MO	0509	0218	-2.99	17 TU	0113	0401	-3.86
	1325	0856	4.57		0648	1034	6.12
	1618	1451	-0.69		1445	1645	-1.85
		2030	3.80		1851	2241	4.73
3 TU	0002	0255	-2.83	18 WE	0220	0459	-2.85
	0545	0933	4.43		0735	1130	5.32
	1405	1530	-0.65		1549	1746	-1.44
	1657	2113	3.75		1947	2347	4.16
4 WE	0051	0340	-2.56	19 TH	0341	0602	-1.90
	0626	1017	4.26		0824	1232	4.62
	1452	1619	-0.65		1658	1853	-1.19
	1748	2207	3.65		2052		
5 TH	0153	0434	-2.21	20 FR ◐		0102	3.82
	0714	1113	4.12		0515	0715	-1.18
	1545	1721	-0.76		0915	1337	4.13
	1859	2317	3.58		1801	2001	-1.17
					2202		
6 FR ◑	0311	0543	-1.86	21 SA		0219	3.79
	0812	1217	4.08		0649	0830	-0.77
	1639	1833	-1.08		1009	1440	3.87
	2030				1854	2102	-1.33
					2311		
7 SA	0440	0042	3.74	22 SU		0328	4.01
	0921	0701	-1.68		0806	0935	-0.63
	1731	1328	4.24		1105	1534	3.78
	2205	1948	-1.71		1936	2153	-1.59
8 SU	0605	0206	4.27	23 MO	0008	0422	4.32
	1035	0821	-1.78		0900	1028	-0.64
	1822	1435	4.63		1155	1618	3.81
	2330	2057	-2.61		2010	2234	-1.87
9 MO	0717	0321	5.12	24 TU	0055	0504	4.63
	1145	0932	-2.12		0941	1109	-0.71
	1911	1537	5.16		1237	1654	3.90
		2159	-3.62		2038	2308	-2.16
10 TU	0041	0426	6.07	25 WE	0134	0539	4.91
	0819	1034	-2.55		1013	1142	-0.78
	1250	1633	5.72		1312	1723	4.04
	2000	2254	-4.57		2102	2338	-2.44
11 WE	0144	0523	6.93	26 TH	0208	0608	5.14
	0915	1131	-2.93		1039	1210	-0.86
	1348	1727	6.19		1342	1750	4.22
	2047	2346	-5.32		2126		
12 TH ○	0240	0617	7.57	27 FR		0005	-2.72
	1009	1224	-3.18		0239	0635	5.33
	1443	1817	6.50		1102	1235	-0.95
	2136				1410	1815	4.43
					2149		
13 FR		0037	-5.75	28 SA ●		0031	-2.98
	0332	0709	7.89		0309	0701	5.48
	1101	1315	-3.24		1125	1300	-1.05
	1533	1908	6.56		1437	1842	4.66
	2227				2215		
14 SA		0127	-5.80	29 SU		0100	-3.19
	0424	0800	7.86		0340	0730	5.58
	1154	1406	-3.09		1147	1327	-1.16
	1622	1958	6.37		1506	1911	4.89
	2318				2245		
15 SU		0217	-5.46	30 MO		0130	-3.33
	0513	0849	7.51		0412	0759	5.61
	1247	1458	-2.77		1214	1356	-1.27
	1711	2048	5.96		1539	1943	5.06
					2320		
				31 TU		0203	-3.34
					0445	0831	5.55
					1243	1429	-1.35
					1615	2020	5.13

FEBRUARY

	Slack Time	Maximum Time	Rate		Slack Time	Maximum Time	Rate
1 WE	0001	0242	-3.18	16 TH	0200	0421	-2.15
	0522	0908	5.38		0645	1041	4.57
	1319	1508	-1.39		1454	1651	-1.30
	1658	2104	5.05		1850	2300	4.05
2 TH	0051	0327	-2.81	17 FR	0316	0515	-1.15
	0602	0952	5.10		0714	1129	3.74
	1404	1556	-1.36		1557	1745	-0.85
	1748	2158	4.82		1934		
3 FR	0154	0420	-2.27	18 SA		0005	3.48
	0647	1045	4.76		0505	0618	-0.34
	1459	1655	-1.34		0733	1228	3.10
	1852	2306	4.54		1710	1851	-0.59
					2031		
4 SA ◑	0315	0527	-1.68	19 SU ◐		0125	3.19
	0741	1149	4.44			0740	0.12
	1602	1808	-1.44		1815	1337	2.74
	2014				2147	2002	-0.61
5 SU	0451	0030	4.43	20 MO		0245	3.28
	0848	0649	-1.25			0900	0.17
	1709	1305	4.33		1902	1445	2.70
	2149	1930	-1.85		2304	2105	-0.89
6 MO	0624	0201	4.76	21 TU		0347	3.61
	1010	0817	-1.24		0932	0958	-0.04
	1811	1423	4.54		1023	1537	2.89
	2320	2047	-2.61		1935	2153	-1.31
7 TU	0737	0322	5.50	22 WE	0006	0430	4.01
	1132	0934	-1.60		0931	1038	-0.34
	1907	1532	5.03		1145	1616	3.21
		2155	-3.55		2000	2230	-1.80
8 WE	0036	0429	6.39	23 TH	0054	0504	4.43
	0834	1038	-2.14		0942	1109	-0.67
	1244	1632	5.63		1237	1648	3.62
	2000	2252	-4.44		2025	2302	-2.33
9 TH	0139	0525	7.16	24 FR	0134	0533	4.82
	0924	1133	-2.65		0954	1135	-1.03
	1345	1726	6.17		1317	1717	4.08
	2049	2345	-5.10		2049	2332	-2.86
10 FR	0235	0615	7.67	25 SA	0211	0600	5.19
	1011	1223	-3.00		1009	1200	-1.42
	1437	1815	6.53		1354	1746	4.58
	2137				2115		
11 SA ○		0033	-5.43	26 SU		0002	-3.37
	0325	0702	7.84		0245	0628	5.51
	1056	1309	-3.15		1027	1228	-1.82
	1525	1902	6.64		1429	1817	5.07
	2225				2145		
12 SU		0120	-5.36	27 MO ●		0034	-3.78
	0412	0747	7.64		0320	0657	5.75
	1140	1354	-3.07		1049	1257	-2.21
	1610	1947	6.48		1505	1850	5.50
	2314				2219		
13 MO		0205	-4.92	28 TU		0109	-4.05
	0455	0830	7.13		0356	0730	5.87
	1225	1437	-2.79		1115	1330	-2.54
	1651	2032	6.08		1544	1928	5.79
					2259		
14 TU	0004	0249	-4.16				
	0534	0914	6.37				
	1311	1519	-2.35				
	1731	2118	5.47				
15 WE	0058	0334	-3.20				
	0612	0956	5.48				
	1400	1603	-1.83				
	1811	2206	4.76				

MARCH

	Slack Time	Maximum Time	Rate		Slack Time	Maximum Time	Rate
1 WE		0146	-4.10	16 TH	0030	0307	-2.91
	0433	0804	5.83		0548	0915	4.18
	1146	1406	-2.76		1247	1521	-2.44
	1626	2009	5.87		1755	2133	4.14
	2344						
2 TH		0228	-3.88	17 FR	0120	0345	-1.97
	0514	0844	5.60		0615	0946	3.33
	1224	1448	-2.84		1321	1555	-1.93
	1713	2057	5.70		1829	2215	3.45
3 FR	0036	0315	-3.40	18 SA	0222	0425	-1.10
	0557	0930	5.20		0634	1019	2.58
	1310	1538	-2.76		1359	1632	-1.47
	1807	2153	5.32		1906	2305	2.82
4 SA	0142	0412	-2.70	19 SU	0348	0515	-0.39
	0645	1024	4.66		0645	1059	1.96
	1405	1639	-2.58		1445	1721	-1.09
	1912	2303	4.87		1955		
5 SU ◑	0304	0522	-1.97	20 MO		0014	2.39
	0744	1131	4.13			0630	0.07
	1514	1754	-2.48		1549	1158	1.52
	2032				2103	1830	-0.90
6 MO		0030	4.63	21 TU ◐		0141	2.30
	0443	0650	-1.52			0806	0.11
	0900	1253	3.85		1700	1323	1.38
	1630	1920	-2.71		2226	1950	-1.03
	2204						
7 TU		0202	4.87	22 WE		0253	2.55
	0615	0821	-1.60		0807	0915	-0.20
	1030	1418	4.02		1023	1437	1.61
	1745	2042	-3.33		1757	2054	-1.46
	2331				2335		
8 WE		0322	5.53	23 TH		0342	2.96
	0725	0938	-2.12		0809	0955	-0.65
	1154	1531	4.55		1143	1527	2.09
	1849	2151	-4.15		1839	2141	-2.06
9 TH	0044	0426	6.28	24 FR	0029	0417	3.45
	0819	1039	-2.76		0819	1025	-1.19
	1301	1631	5.18		1232	1605	2.71
	1946	2249	-4.88		1915	2218	-2.75
10 FR	0145	0520	6.84	25 SA	0112	0448	3.96
	0906	1130	-3.32		0834	1052	-1.81
	1358	1724	5.73		1313	1640	3.43
	2038	2340	-5.35		1949	2254	-3.46
11 SA	0236	0607	7.10	26 SU	0151	0518	4.47
	0948	1215	-3.68		0852	1121	-2.48
	1446	1812	6.05		1349	1715	4.19
	2127				2025	2330	-4.12
12 SU		0027	-5.46	27 MO	0229	0549	4.93
	0323	0650	7.00		0915	1152	-3.17
	1028	1258	-3.80		1428	1750	4.91
	1530	1855	6.11		2102		
	2213						
13 MO ○		0110	-5.21	28 TU ●		0006	-4.66
	0405	0730	6.57		0307	0623	5.29
	1105	1336	-3.68		0943	1226	-3.81
	1610	1936	5.89		1507	1830	5.49
	2258				2144		
14 TU		0151	-4.63	29 WE		0045	-4.98
	0444	0808	5.89		0346	0659	5.48
	1141	1413	-3.38		1015	1303	-4.33
	1646	2015	5.45		1550	1912	5.86
	2344				2229		
15 WE		0230	-3.83	30 TH		0128	-5.02
	0518	0843	5.06		0428	0738	5.45
	1215	1447	-2.94		1051	1345	-4.64
	1721	2055	4.83		1637	1958	5.93
					2319		
				31 FR		0214	-4.74
					0513	0822	5.18
					1132	1431	-4.72
					1730	2050	5.71

© Commonwealth of Australia 2016, Bureau of Meteorology

Positive (+) Direction 080° Negative (-) Direction 260°

Moon Phase Symbols ● New Moon ◑ First Quarter ○ Full Moon ◐ Last Quarter

AUSTRALIA, TORRES STRAIT – HAMMOND ROCK

2017

LAT 10° 30' S LONG 142° 13' E

Tidal Stream Predictions (Rates in knots)

Time Zone –1000

APRIL

	Slack Time	Maximum Time	Rate		Slack Time	Maximum Time	Rate
1 SA	0015	0306	-4.18	**16** SU	0110	0345	-1.51
	0601	0912	4.67		0631	0918	1.49
	1220	1525	-4.55		1155	1535	-2.61
	1829	2151	5.26		1908	2218	2.11
2 SU	0123	0408	-3.44	**17** MO	0159	0423	-0.99
	0700	1010	4.02		0700	0944	1.03
	1316	1629	-4.25		1212	1610	-2.28
	1938	2304	4.77		1956	2310	1.71
3 MO	0244	0523	-2.76	**18** TU	0304	0517	-0.63
	0810	1122	3.41		0748	1024	0.67
	1425	1745	-4.01		1240	1701	-2.02
	2100				2058		
4 TU ◑		0030	4.53	**19** WE ◐		0019	1.51
	0415	0652	-2.47		0423	0640	-0.54
	0936	1247	3.12		0919	1136	0.43
	1545	1911	-4.08		1334	1816	-1.95
	2226				2211		
5 WE		0157	4.72	**20** TH		0135	1.59
	0540	0819	-2.72		0525	0800	-0.80
	1105	1413	3.32		1056	1309	0.54
	1707	2032	-4.51		1508	1935	-2.20
	2345				2315		
6 TH		0313	5.21	**21** FR		0234	1.93
	0647	0931	-3.32		0603	0851	-1.31
	1220	1525	3.87		1151	1421	1.03
	1819	2141	-5.08		1638	2037	-2.72
7 FR	0051	0414	5.69	**22** SA	0007	0318	2.42
	0742	1030	-3.96		0634	0930	-2.00
	1321	1625	4.47		1230	1514	1.77
	1921	2239	-5.53		1745	2128	-3.41
8 SA	0148	0506	5.95	**23** SU	0051	0356	2.98
	0829	1118	-4.46		0703	1004	-2.81
	1412	1717	4.94		1306	1559	2.66
	2016	2330	-5.72		1841	2212	-4.15
9 SU	0239	0551	5.91	**24** MO	0132	0432	3.58
	0909	1201	-4.72		0734	1040	-3.71
	1458	1803	5.16		1344	1641	3.58
	2105				1931	2255	-4.84
10 MO		0015	-5.58	**25** TU	0213	0510	4.13
	0324	0632	5.57		0808	1117	-4.62
	0945	1241	-4.74		1424	1725	4.45
	1538	1845	5.12		2021	2338	-5.37
	2150						
11 TU ○		0057	-5.14	**26** WE ●	0254	0549	4.56
	0404	0709	4.98		0844	1158	-5.44
	1016	1315	-4.56		1508	1810	5.13
	1615	1924	4.83		2111		
	2233						
12 WE		0135	-4.49	**27** TH		0023	-5.68
	0441	0741	4.23		0337	0630	4.81
	1044	1347	-4.23		0923	1241	-6.06
	1651	2000	4.37		1555	1858	5.55
	2313				2202		
13 TH		0210	-3.71	**28** FR		0111	-5.68
	0513	0809	3.44		0423	0715	4.80
	1106	1415	-3.82		1004	1328	-6.42
	1724	2033	3.80		1646	1949	5.66
	2351				2258		
14 FR		0242	-2.90	**29** SA		0202	-5.39
	0541	0834	2.70		0513	0803	4.52
	1125	1442	-3.40		1050	1418	-6.48
	1756	2106	3.20		1743	2046	5.46
					2358		
15 SA	0030	0313	-2.15	**30** SU		0300	-4.86
	0606	0856	2.04		0609	0858	4.02
	1140	1507	-2.99		1141	1515	-6.26
	1830	2140	2.63		1845	2149	5.06

MAY

	Slack Time	Maximum Time	Rate		Slack Time	Maximum Time	Rate
1 MO	0105	0405	-4.23	**16** TU	0044	0345	-1.64
	0715	1000	3.38		0716	0900	0.55
	1238	1621	-5.87		1038	1530	-3.43
	1956	2302	4.64		1952	2227	1.41
2 TU	0222	0521	-3.74	**17** WE	0121	0428	-1.42
	0832	1113	2.82		0810	0937	0.33
	1346	1736	-5.51		1058	1613	-3.21
	2113				2045	2318	1.22
3 WE ◑		0022	4.40	**18** TH	0210	0525	-1.36
	0343	0645	-3.61		0928	1033	0.17
	1000	1236	2.57		1135	1711	-3.07
	1505	1857	-5.37		2145		
	2232						
4 TH		0142	4.44	**19** FR ◐		0019	1.21
	0500	0804	-3.91		0307	0633	-1.54
	1121	1359	2.75		1042	1152	0.22
	1629	2015	-5.49		1259	1823	-3.11
	2345				2244		
5 FR		0252	4.65	**20** SA		0120	1.41
	0604	0913	-4.44		0405	0736	-2.01
	1230	1511	3.21		1129	1314	0.59
	1745	2124	-5.70		1453	1934	-3.41
					2336		
6 SA	0049	0353	4.82	**21** SU		0215	1.81
	0659	1010	-4.97		0458	0830	-2.73
	1328	1612	3.71		1208	1422	1.29
	1852	2223	-5.82		1630	2037	-3.91
7 SU	0145	0445	4.79	**22** MO	0024	0304	2.34
	0745	1059	-5.34		0545	0916	-3.64
	1417	1704	4.06		1248	1519	2.19
	1949	2315	-5.72		1745	2132	-4.51
8 MO	0236	0530	4.53	**23** TU	0108	0350	2.93
	0824	1142	-5.50		0630	1002	-4.65
	1501	1751	4.19		1331	1613	3.16
	2040				1851	2224	-5.08
9 TU		0000	-5.40	**24** WE	0152	0435	3.51
	0321	0609	4.05		0715	1048	-5.66
	0857	1219	-5.44		1416	1704	4.06
	1542	1832	4.09		1951	2315	-5.54
	2125						
10 WE		0041	-4.88	**25** TH	0238	0520	3.97
	0402	0643	3.44		0800	1134	-6.55
	0923	1252	-5.23		1504	1756	4.80
	1619	1910	3.79		2049		
	2205						
11 TH ○		0117	-4.24	**26** FR ●		0006	-5.80
	0439	0713	2.77		0325	0608	4.26
	0945	1321	-4.91		0845	1223	-7.23
	1654	1944	3.38		1555	1848	5.28
	2242				2146		
12 FR		0150	-3.58	**27** SA		0059	-5.82
	0512	0737	2.14		0415	0657	4.31
	1000	1346	-4.57		0933	1315	-7.61
	1727	2015	2.92		1648	1944	5.46
	2314				2245		
13 SA		0219	-2.95	**28** SU		0154	-5.61
	0541	0758	1.60		0509	0749	4.12
	1010	1410	-4.24		1023	1408	-7.66
	1759	2044	2.47		1746	2042	5.37
	2343				2346		
14 SU		0246	-2.41	**29** MO		0253	-5.23
	0609	0816	1.16		0609	0845	3.71
	1017	1432	-3.94		1116	1507	-7.40
	1831	2114	2.06		1848	2145	5.06
15 MO	0012	0314	-1.97	**30** TU	0052	0358	-4.79
	0639	0836	0.83		0716	0949	3.18
	1026	1458	-3.67		1215	1611	-6.93
	1909	2146	1.70		1956	2253	4.67
				31 WE	0201	0509	-4.45
					0832	1100	2.69
					1321	1721	-6.41
					2107		

JUNE

	Slack Time	Maximum Time	Rate		Slack Time	Maximum Time	Rate
1 TH ◑		0005	4.34	**16** FR	0112	0434	-2.03
	0312	0625	-4.36		0820	1002	0.59
	0954	1217	2.42		1138	1633	-3.84
	1436	1836	-5.98		2100	2324	1.41
	2220						
2 FR		0117	4.13	**17** SA ◐	0159	0530	-2.19
	0420	0739	-4.54		0923	1107	0.62
	1112	1336	2.46		1246	1735	-3.72
	1557	1951	-5.71		2156		
	2330						
3 SA		0225	4.01	**18** SU		0021	1.48
	0522	0846	-4.90		0253	0633	-2.56
	1220	1448	2.74		1029	1224	0.86
	1715	2100	-5.56		1415	1845	-3.74
					2252		
4 SU	0035	0325	3.89	**19** MO		0121	1.72
	0615	0945	-5.26		0352	0738	-3.20
	1318	1552	3.08		1128	1341	1.38
	1825	2201	-5.39		1550	1957	-3.95
					2347		
5 MO	0132	0417	3.68	**20** TU		0220	2.12
	0701	1034	-5.51		0451	0838	-4.06
	1409	1646	3.34		1222	1451	2.16
	1926	2255	-5.15		1717	2102	-4.31
6 TU	0224	0503	3.35	**21** WE	0040	0315	2.64
	0740	1117	-5.61		0547	0934	-5.06
	1455	1734	3.44		1315	1554	3.07
	2018	2342	-4.78		1833	2203	-4.74
7 WE	0311	0543	2.92	**22** TH	0130	0409	3.19
	0812	1155	-5.56		0642	1028	-6.08
	1535	1816	3.37		1405	1652	3.98
	2103				1941	2300	-5.14
8 TH		0023	-4.33	**23** FR	0220	0500	3.69
	0351	0615	2.43		0734	1120	-7.00
	0837	1228	-5.39		1458	1747	4.75
	1612	1853	3.17		2043	2356	-5.43
	2143						
9 FR ○		0059	-3.83	**24** SA ●	0312	0552	4.05
	0428	0645	1.96		0826	1213	-7.69
	0856	1256	-5.17		1550	1843	5.29
	1645	1926	2.89		2143		
	2216						
10 SA		0130	-3.35	**25** SU		0050	-5.55
	0500	0708	1.55		0404	0645	4.21
	0911	1321	-4.93		0918	1305	-8.07
	1716	1956	2.59		1645	1938	5.55
	2246				2241		
11 SU		0158	-2.93	**26** MO		0146	-5.50
	0528	0729	1.23		0459	0739	4.15
	0924	1345	-4.72		1011	1400	-8.10
	1746	2023	2.30		1740	2034	5.51
	2313				2339		
12 MO		0223	-2.58	**27** TU		0244	-5.30
	0554	0749	1.00		0557	0835	3.88
	0937	1408	-4.53		1106	1457	-7.78
	1817	2050	2.03		1839	2133	5.21
	2338						
13 TU		0247	-2.31	**28** WE	0038	0344	-5.00
	0620	0811	0.84		0700	0935	3.44
	0955	1434	-4.35		1203	1557	-7.19
	1850	2120	1.80		1941	2234	4.74
14 WE	0004	0316	-2.13	**29** TH	0139	0448	-4.70
	0650	0837	0.73		0810	1041	2.96
	1018	1505	-4.19		1306	1700	-6.46
	1927	2154	1.61		2045	2339	4.20
15 TH	0035	0350	-2.02	**30** FR	0241	0556	-4.50
	0730	0914	0.65		0925	1152	2.57
	1051	1544	-4.01		1415	1810	-5.72
	2010	2234	1.47		2154		

© Commonwealth of Australia 2016, Bureau of Meteorology

Positive (+) Direction 080° Negative (-) Direction 260°

Moon Phase Symbols ● New Moon ◑ First Quarter ○ Full Moon ◐ Last Quarter

AUSTRALIA, TORRES STRAIT – HAMMOND ROCK

2017

LAT 10° 30' S LONG 142° 13' E

Tidal Stream Predictions (Rates in knots)

Time Zone –1000

JULY

		Slack Time	Maximum Time	Rate
1	SA ◑	0342	0045	3.70
		1042	0705	-4.46
		1531	1307	2.38
		2303	1922	-5.11
2	SU	0441	0151	3.30
		1153	0813	-4.58
		1649	1421	2.44
			2032	-4.68
3	MO	0010	0252	2.99
		0534	0913	-4.79
		1255	1529	2.64
		1803	2137	-4.38
4	TU	0111	0347	2.74
		0621	1005	-4.98
		1348	1626	2.86
		1907	2233	-4.15
5	WE	0203	0434	2.48
		0701	1050	-5.10
		1434	1715	3.00
		2001	2321	-3.90
6	TH	0249	0515	2.23
		0734	1129	-5.14
		1514	1757	3.04
		2046		
7	FR	0328	0001	-3.64
		0802	0547	1.99
		1549	1201	-5.11
		2125	1832	2.99
8	SA	0400	0036	-3.38
		0826	0616	1.78
		1620	1230	-5.05
		2157	1903	2.88
9	SU ○	0428	0105	-3.13
		0847	0641	1.63
		1649	1256	-4.98
		2225	1930	2.75
10	MO	0451	0130	-2.91
		0908	0703	1.54
		1716	1320	-4.91
		2249	1957	2.61
11	TU	0513	0154	-2.75
		0931	0726	1.50
		1745	1345	-4.84
		2314	2022	2.47
12	WE	0535	0218	-2.64
		0958	0751	1.51
		1815	1413	-4.76
		2339	2050	2.33
13	TH	0601	0245	-2.58
		1030	0820	1.53
		1847	1445	-4.63
			2121	2.18
14	FR	0006	0316	-2.58
		0636	0857	1.53
		1109	1522	-4.45
		1926	2158	2.03
15	SA	0040	0356	-2.63
		0721	0942	1.49
		1157	1608	-4.18
		2012	2243	1.90
16	SU	0121	0446	-2.74
		0820	1041	1.45
		1257	1705	-3.87
		2107	2337	1.82
17	MO ◐	0213	0549	-2.98
		0932	1155	1.48
		1414	1815	-3.61
		2209		
18	TU		0041	1.85
		0314	0700	-3.44
		1047	1317	1.79
		1545	1932	-3.55
		2314		
19	WE		0149	2.08
		0420	0812	-4.18
		1158	1436	2.42
		1716	2048	-3.75
20	TH	0016	0254	2.52
		0526	0917	-5.11
		1300	1546	3.28
		1837	2155	-4.15
21	FR	0114	0355	3.08
		0628	1017	-6.11
		1357	1648	4.18
		1945	2256	-4.60
22	SA	0208	0451	3.65
		0725	1113	-7.01
		1450	1745	4.97
		2046	2351	-5.01
23	SU ●	0300	0545	4.12
		0820	1206	-7.68
		1543	1838	5.51
		2143		
24	MO	0352	0045	-5.28
		0914	0637	4.41
		1634	1259	-8.00
		2236	1930	5.73
25	TU	0445	0137	-5.36
		1007	0730	4.46
		1727	1350	-7.94
		2328	2022	5.61
26	WE	0538	0230	-5.26
		1100	0822	4.26
		1820	1443	-7.50
			2115	5.19
27	TH	0018	0323	-4.99
		0635	0917	3.84
		1155	1537	-6.75
		1916	2208	4.54
28	FR	0110	0418	-4.62
		0736	1016	3.28
		1252	1635	-5.81
		2015	2305	3.78
29	SA	0202	0518	-4.24
		0845	1121	2.72
		1356	1739	-4.84
		2120		
30	SU		0006	3.04
		0257	0623	-3.96
		0959	1233	2.30
		1508	1849	-4.02
		2230		
31	MO ◑		0110	2.44
		0352	0731	-3.84
		1115	1349	2.14
		1627	2003	-3.47
		2340		

AUGUST

		Slack Time	Maximum Time	Rate
1	TU	0447	0215	2.05
		1222	0836	-3.91
		1745	1501	2.23
			2113	-3.20
2	WE	0045	0314	1.86
		0538	0932	-4.09
		1318	1602	2.46
		1851	2212	-3.12
3	TH	0139	0404	1.79
		0623	1020	-4.30
		1404	1651	2.69
		1945	2259	-3.09
4	FR	0222	0445	1.79
		0700	1059	-4.50
		1442	1730	2.87
		2027	2336	-3.09
5	SA	0256	0518	1.84
		0733	1131	-4.66
		1515	1803	2.99
		2101		
6	SU		0007	-3.08
		0323	0546	1.92
		0803	1200	-4.81
		1544	1831	3.06
		2130		
7	MO		0032	-3.08
		0345	0612	2.04
		0830	1227	-4.94
		1611	1858	3.09
		2155		
8	TU ○		0057	-3.09
		0406	0637	2.19
		0859	1253	-5.04
		1637	1923	3.09
		2219		
9	WE		0120	-3.12
		0428	0702	2.35
		0928	1320	-5.11
		1705	1948	3.05
		2243		
10	TH		0145	-3.18
		0452	0730	2.51
		1000	1350	-5.09
		1735	2016	2.97
		2308		
11	FR		0213	-3.25
		0521	0802	2.61
		1036	1423	-4.96
		1808	2048	2.83
		2336		
12	SA		0245	-3.32
		0558	0841	2.61
		1117	1502	-4.69
		1847	2125	2.62
13	SU	0010	0326	-3.36
		0645	0928	2.50
		1206	1549	-4.25
		1933	2210	2.35
14	MO	0051	0416	-3.37
		0745	1027	2.29
		1307	1647	-3.73
		2030	2306	2.07
15	TU ◐	0143	0521	-3.44
		0900	1142	2.13
		1425	1801	-3.26
		2140		
16	WE		0015	1.91
		0248	0639	-3.69
		1025	1311	2.27
		1600	1928	-3.08
		2256		
17	TH		0133	2.01
		0403	0800	-4.29
		1144	1436	2.85
		1733	2049	-3.32
18	FR	0008	0247	2.44
		0518	0912	-5.17
		1251	1548	3.71
		1850	2159	-3.84
19	SA	0109	0352	3.09
		0626	1015	-6.12
		1350	1648	4.58
		1954	2257	-4.43
20	SU	0204	0450	3.76
		0726	1110	-6.94
		1443	1742	5.28
		2048	2349	-4.95
21	MO	0254	0542	4.32
		0821	1201	-7.48
		1533	1831	5.67
		2137		
22	TU ●		0038	-5.29
		0343	0632	4.67
		0914	1250	-7.64
		1622	1918	5.70
		2223		
23	WE		0124	-5.40
		0430	0720	4.73
		1004	1339	-7.40
		1710	2004	5.39
		2307		
24	TH		0210	-5.28
		0518	0809	4.51
		1054	1427	-6.78
		1759	2050	4.77
		2349		
25	FR		0256	-4.96
		0609	0858	4.03
		1144	1515	-5.88
		1848	2136	3.95
26	SA	0030	0344	-4.48
		0702	0949	3.38
		1236	1606	-4.82
		1941	2224	3.04
27	SU	0113	0434	-3.94
		0801	1046	2.69
		1333	1703	-3.76
		2041	2316	2.17
28	MO	0156	0531	-3.45
		0911	1153	2.09
		1441	1810	-2.88
		2152		
29	TU ◑		0017	1.47
		0243	0637	-3.12
		1029	1311	1.77
		1600	1930	-2.35
		2313		
30	WE		0128	1.06
		0338	0748	-3.04
		1143	1430	1.79
		1724	2047	-2.21
31	TH	0027	0235	0.97
		0438	0852	-3.21
		1242	1533	2.04
		1830	2147	-2.33

SEPTEMBER

		Slack Time	Maximum Time	Rate
1	FR	0119	0330	1.11
		0534	0944	-3.51
		1328	1620	2.36
		1919	2231	-2.53
2	SA	0156	0412	1.37
		0621	1023	-3.87
		1403	1657	2.66
		1957	2303	-2.76
3	SU	0222	0445	1.69
		0700	1056	-4.23
		1434	1726	2.94
		2026	2330	-3.00
4	MO	0244	0514	2.05
		0735	1126	-4.58
		1501	1753	3.17
		2051	2355	-3.24
5	TU	0303	0540	2.45
		0808	1154	-4.91
		1529	1818	3.36
		2115		
6	WE ○		0018	-3.50
		0325	0607	2.85
		0841	1222	-5.18
		1557	1844	3.50
		2138		
7	TH		0043	-3.77
		0349	0636	3.22
		0915	1252	-5.36
		1626	1912	3.57
		2203		
8	FR		0111	-4.02
		0418	0709	3.51
		0953	1326	-5.38
		1659	1943	3.53
		2231		
9	SA		0143	-4.22
		0453	0745	3.66
		1033	1402	-5.20
		1735	2017	3.37
		2303		
10	SU		0219	-4.32
		0534	0828	3.62
		1119	1445	-4.80
		1816	2057	3.08
		2340		
11	MO		0303	-4.30
		0626	0918	3.38
		1214	1536	-4.20
		1907	2145	2.65
12	TU	0025	0358	-4.16
		0729	1021	3.01
		1319	1640	-3.51
		2009	2245	2.19
13	WE ◐	0120	0506	-4.02
		0847	1142	2.73
		1445	1801	-2.98
		2129		
14	TH		0002	1.88
		0231	0630	-4.10
		1015	1315	2.86
		1622	1934	-2.92
		2256		
15	FR		0130	1.98
		0356	0756	-4.60
		1137	1440	3.46
		1749	2057	-3.36
16	SA	0011	0248	2.51
		0517	0910	-5.39
		1245	1548	4.27
		1857	2201	-4.04
17	SU	0111	0354	3.26
		0628	1012	-6.21
		1343	1645	5.00
		1952	2255	-4.72
18	MO	0202	0449	4.00
		0728	1106	-6.83
		1434	1734	5.46
		2040	2343	-5.24
19	TU	0249	0539	4.55
		0822	1155	-7.12
		1522	1819	5.59
		2123		
20	WE ●		0027	-5.53
		0334	0626	4.84
		0913	1241	-7.01
		1607	1901	5.36
		2202		
21	TH		0108	-5.56
		0417	0711	4.83
		1000	1326	-6.55
		1651	1943	4.83
		2239		
22	FR		0148	-5.34
		0500	0754	4.52
		1046	1409	-5.78
		1734	2021	4.07
		2313		
23	SA		0228	-4.93
		0545	0837	3.98
		1132	1451	-4.80
		1818	2100	3.18
		2344		
24	SU		0306	-4.39
		0630	0922	3.29
		1219	1535	-3.76
		1903	2137	2.28
25	MO	0012	0346	-3.78
		0720	1011	2.56
		1310	1624	-2.76
		1956	2217	1.44
26	TU	0038	0431	-3.19
		0819	1108	1.92
		1411	1724	-1.95
		2105	2306	0.75
27	WE	0104	0527	-2.70
		0930	1221	1.50
		1529	1845	-1.48
		2245		
28	TH ◑		0015	0.30
		0140	0638	-2.44
		1047	1345	1.43
		1655	2015	-1.44
29	FR	0021	0137	0.23
		0251	0754	-2.50
		1151	1452	1.67
		1800	2116	-1.71
30	SA	0102	0244	0.49
		0421	0853	-2.81
		1239	1538	2.03
		1844	2155	-2.07

© Commonwealth of Australia 2016, Bureau of Meteorology

Positive (+) Direction 080° Negative (-) Direction 260°

Moon Phase Symbols ● New Moon ◑ First Quarter ○ Full Moon ◐ Last Quarter

AUSTRALIA, TORRES STRAIT – HAMMOND ROCK

2017

LAT 10° 30' S LONG 142° 13' E

Tidal Stream Predictions (Rates in knots)

Time Zone –1000

OCTOBER

		Slack Time	Maximum Time	Rate
1	SU	0124	0330	0.94
		0529	0937	-3.26
		1315	1613	2.42
		1915	2224	-2.48
2	MO	0142	0404	1.50
		0619	1013	-3.76
		1346	1642	2.82
		1942	2248	-2.93
3	TU	0200	0435	2.12
		0702	1045	-4.28
		1415	1708	3.20
		2006	2313	-3.43
4	WE	0221	0505	2.79
		0741	1116	-4.76
		1445	1735	3.55
		2030	2338	-3.96
5	TH	0246	0536	3.44
		0820	1149	-5.16
		1515	1804	3.84
		2057		
6	FR ○		0007	-4.47
		0316	0611	4.01
		0900	1225	-5.41
		1547	1836	4.03
		2127		
7	SA		0040	-4.92
		0351	0648	4.43
		0944	1302	-5.44
		1624	1912	4.06
		2200		
8	SU		0117	-5.23
		0431	0730	4.61
		1030	1345	-5.21
		1704	1950	3.89
		2236		
9	MO		0200	-5.35
		0518	0818	4.54
		1122	1432	-4.71
		1750	2035	3.53
		2318		
10	TU		0248	-5.24
		0614	0915	4.22
		1223	1529	-4.03
		1845	2129	3.00
11	WE		0346	-4.96
		0008	1022	3.80
		0720	1639	-3.32
		1336	2234	2.44
		1954		
12	TH ◐		0459	-4.66
		0109	1145	3.54
		0839	1806	-2.91
		1504	2358	2.11
		2120		
13	FR		0624	-4.60
		0227	1315	3.70
		1003	1937	-3.06
		1635		
		2249		
14	SA		0128	2.27
		0356	0749	-4.94
		1123	1434	4.24
		1752	2054	-3.65
15	SU		0245	2.88
		0004	0902	-5.52
		0519	1539	4.86
		1230	2155	-4.37
		1852		
16	MO		0350	3.66
		0103	1004	-6.07
		0630	1633	5.33
		1328	2246	-5.01
		1943		
17	TU		0445	4.35
		0154	1058	-6.39
		0730	1720	5.51
		1418	2331	-5.43
		2026		
18	WE		0533	4.82
		0240	1146	-6.37
		0824	1803	5.36
		1505		
		2105		
19	TH		0013	-5.60
		0322	0618	4.99
		0914	1230	-6.02
		1548	1843	4.91
		2140		
20	FR ●		0051	-5.51
		0403	0700	4.87
		1000	1313	-5.37
		1629	1919	4.25
		2211		
21	SA		0127	-5.21
		0442	0741	4.49
		1045	1352	-4.53
		1706	1952	3.47
		2237		
22	SU		0200	-4.75
		0520	0820	3.95
		1128	1430	-3.61
		1742	2022	2.67
		2300		
23	MO		0231	-4.20
		0558	0858	3.31
		1211	1506	-2.70
		1816	2050	1.92
		2319		
24	TU		0301	-3.63
		0637	0938	2.67
		1258	1545	-1.89
		1851	2116	1.27
		2335		
25	WE		0334	-3.08
		0720	1023	2.10
		1352	1632	-1.23
		1935	2147	0.73
		2350		
26	TH		0413	-2.59
		0813	1120	1.67
		1504	1738	-0.81
		2047	2232	0.33
27	FR		0507	-2.20
		0009	1233	1.49
		0916	1907	-0.73
		1626	2353	0.12
		2245		
28	SA ◑		0622	-2.03
		0057	1345	1.60
		1023	2019	-0.98
		1728		
		2348		
29	SU		0124	0.30
		0253	0738	-2.18
		1120	1438	1.92
		1805	2100	-1.42
30	MO		0228	0.80
		0015	0836	-2.57
		0431	1516	2.34
		1205	2131	-1.96
		1833		
31	TU		0313	1.51
		0038	0921	-3.10
		0539	1549	2.82
		1243	2200	-2.61
		1859		

NOVEMBER

		Slack Time	Maximum Time	Rate
1	WE		0351	2.33
		0103	1000	-3.67
		0631	1621	3.33
		1318	2229	-3.35
		1925		
2	TH		0429	3.21
		0132	1039	-4.23
		0719	1653	3.84
		1353	2300	-4.13
		1953		
3	FR		0507	4.06
		0206	1118	-4.70
		0805	1728	4.28
		1430	2336	-4.87
		2025		
4	SA ○		0548	4.80
		0244	1200	-4.98
		0852	1805	4.59
		1507		
		2100		
5	SU		0015	-5.49
		0326	0632	5.33
		0941	1244	-5.02
		1548	1845	4.70
		2139		
6	MO		0058	-5.90
		0412	0720	5.59
		1033	1330	-4.79
		1633	1930	4.59
		2222		
7	TU		0145	-6.04
		0503	0813	5.56
		1131	1424	-4.32
		1723	2020	4.24
		2310		
8	WE		0238	-5.89
		0601	0913	5.29
		1237	1525	-3.71
		1821	2117	3.72
9	TH		0340	-5.52
		0006	0706	4.92
		1021	1353	-3.14
		1637	1930	3.18
		2227		
10	FR		0451	-5.09
		0113	0820	4.69
		1140	1516	-2.88
		1800	2055	2.87
		2348		
11	SA ◐		0613	-4.84
		0232	0939	4.74
		1301	1637	-3.10
		1925	2222	
12	SU		0115	3.02
		0359	0734	-4.88
		1055	1416	5.04
		1745	2038	-3.65
		2338		
13	MO		0233	3.56
		0521	0848	-5.12
		1202	1520	5.37
		1842	2139	-4.29
14	TU		0339	4.23
		0040	0951	-5.32
		0633	1615	5.55
		1301	2230	-4.82
		1930		
15	WE		0435	4.81
		0133	1046	-5.34
		0735	1702	5.48
		1353	2315	-5.13
		2013		
16	TH		0525	5.17
		0220	1135	-5.09
		0831	1745	5.17
		1439	2357	-5.19
		2050		
17	FR		0611	5.25
		0302	1219	-4.60
		0922	1823	4.65
		1520		
		2124		
18	SA ●		0033	-5.02
		0341	0652	5.08
		1010	1300	-3.93
		1557	1857	4.02
		2153		
19	SU		0106	-4.69
		0416	0730	4.72
		1054	1337	-3.16
		1628	1926	3.35
		2217		
20	MO		0136	-4.25
		0449	0805	4.23
		1137	1411	-2.39
		1653	1950	2.73
		2239		
21	TU		0202	-3.78
		0520	0838	3.71
		1220	1442	-1.69
		1713	2012	2.21
		2258		
22	WE		0228	-3.31
		0549	0911	3.22
		1306	1512	-1.10
		1727	2032	1.80
		2317		
23	TH		0254	-2.88
		0618	0945	2.78
		1358	1545	-0.64
		1740	2056	1.48
		2342		
24	FR		0323	-2.47
		0652	1025	2.44
		1501	1626	-0.32
		1757	2127	1.22
25	SA		0402	-2.11
		0015	1114	2.20
		0732	1723	-0.16
		1615	2217	1.03
		1835		
26	SU		0457	-1.82
		0107	1214	2.14
		0823	1832	-0.25
		1708	2336	1.01
		2001		
27	MO ◑		0607	-1.70
		0225	1315	2.29
		0922	1934	-0.61
		1736		
		2140		
28	TU		0101	1.32
		0355	0719	-1.84
		1023	1406	2.62
		1800	2023	-1.20
		2251		
29	WE		0210	1.97
		0513	0822	-2.21
		1118	1451	3.10
		1825	2105	-1.98
		2346		
30	TH		0306	2.83
		0615	0915	-2.71
		1208	1533	3.67
		1855	2146	-2.89

DECEMBER

		Slack Time	Maximum Time	Rate
1	FR		0356	3.81
		0036	1004	-3.24
		0711	1615	4.28
		1255	2228	-3.86
		1929		
2	SA		0444	4.78
		0124	1052	-3.70
		0802	1657	4.84
		1340	2311	-4.77
		2006		
3	SU		0531	5.63
		0212	1140	-4.03
		0855	1741	5.27
		1426	2357	-5.54
		2047		
4	MO ○		0621	6.28
		0301	1230	-4.15
		0948	1827	5.51
		1513		
		2131		
5	TU		0045	-6.05
		0352	0714	6.66
		1045	1321	-4.04
		1601	1916	5.52
		2220		
6	WE		0136	-6.24
		0446	0808	6.74
		1145	1417	-3.74
		1654	2009	5.28
		2313		
7	TH		0230	-6.10
		0544	0908	6.56
		1250	1518	-3.32
		1752	2108	4.87
8	FR		0331	-5.69
		0013	1013	6.24
		0645	1626	-2.91
		1401	2215	4.39
		1858		
9	SA		0440	-5.12
		0120	1124	5.90
		0752	1742	-2.70
		1515	2332	4.05
		2015		
10	SU ◐		0554	-4.59
		0238	1238	5.69
		0902	1859	-2.79
		1629		
		2136		
11	MO		0054	4.02
		0402	0713	-4.23
		1014	1350	5.62
		1734	2012	-3.14
		2254		
12	TU		0213	4.32
		0525	0827	-4.05
		1122	1455	5.62
		1830	2115	-3.60
13	WE		0322	4.80
		0001	0933	-3.94
		0640	1552	5.56
		1223	2210	-4.00
		1920		
14	TH		0422	5.25
		0100	1031	-3.77
		0746	1642	5.38
		1316	2257	-4.24
		2004		
15	FR		0515	5.53
		0149	1123	-3.47
		0845	1726	5.06
		1403	2339	-4.28
		2043		
16	SA		0600	5.61
		0233	1208	-3.03
		0939	1803	4.64
		1442		
		2117		
17	SU		0015	-4.15
		0311	0642	5.48
		1028	1248	-2.49
		1514	1836	4.16
		2147		
18	MO ●		0047	-3.88
		0344	0717	5.20
		1114	1323	-1.92
		1538	1903	3.71
		2214		
19	TU		0115	-3.55
		0412	0749	4.85
		1157	1353	-1.38
		1554	1926	3.32
		2237		
20	WE		0141	-3.21
		0437	0818	4.47
		1238	1419	-0.91
		1603	1946	3.03
		2300		
21	TH		0203	-2.88
		0500	0845	4.12
		1321	1443	-0.54
		1607	2006	2.82
		2325		
22	FR		0228	-2.58
		0523	0912	3.80
		1408	1508	-0.26
		1609	2029	2.67
		2354		
23	SA		0254	-2.29
		0547	0941	3.54
		1504	1536	-0.06
		1608	2057	2.56
24	SU		0326	-2.00
		0030	1015	3.32
		0616	1612	0.04
			2136	2.46
25	MO		0407	-1.70
		0117	1058	3.16
		0651	1700	0.02
			2231	2.40
26	TU ◑		0501	-1.43
		0221	1151	3.11
		0736	1801	-0.17
		1704	2346	2.48
		1858		
27	WE		0611	-1.27
		0341	1251	3.24
		0834	1908	-0.63
		1728		
		2050		
28	TH		0109	2.84
		0504	0725	-1.31
		0942	1352	3.56
		1759	2012	-1.36
		2224		
29	FR		0224	3.53
		0616	0835	-1.60
		1051	1450	4.06
		1835	2109	-2.29
		2341		
30	SA		0330	4.44
		0719	0938	-2.03
		1155	1543	4.67
		1915	2202	-3.35
31	SU		0428	5.45
		0046	1034	-2.52
		0815	1634	5.32
		1254	2254	-4.38
		1958		

© Commonwealth of Australia 2016, Bureau of Meteorology

Positive (+) Direction 080° Negative (-) Direction 260°

Moon Phase Symbols ● New Moon ◑ First Quarter ○ Full Moon ◐ Last Quarter

AUSTRALIA, TORRES STRAIT – NARDANA PATCHES

LAT 10° 30' S LONG 142° 15' E

TIDAL STREAM PREDICTIONS (RATES IN KNOTS)

POSITIVE (+) DIRECTION 082° NEGATIVE (-) DIRECTION 262°

2017

Time Zone –1000

JANUARY

		Slack Time	Maximum Time	Rate
1	SU		0153	-2.07
		0522	0857	3.35
		1236	1446	-1.27
		1700	2027	2.51
		2332		
2	MO		0231	-2.03
		0600	0937	3.17
		1315	1526	-1.17
		1740	2105	2.32
3	TU	0016	0320	-1.95
		0643	1022	2.96
		1403	1612	-1.04
		1826	2152	2.06
4	WE	0109	0415	-1.81
		0728	1113	2.74
		1501	1709	-0.92
		1924	2252	1.78
5	TH	0216	0512	-1.61
		0818	1206	2.56
		1606	1814	-0.90
		2042		
6	FR ◑		0013	1.62
		0341	0613	-1.37
		0915	1303	2.45
		1708	1921	-1.06
		2212		
7	SA		0149	1.78
		0511	0720	-1.15
		1015	1405	2.44
		1800	2028	-1.35
		2331		
8	SU		0317	2.27
		0632	0839	-1.03
		1116	1512	2.55
		1845	2130	-1.73
9	MO	0036	0421	2.91
		0746	1000	-1.08
		1215	1614	2.73
		1929	2223	-2.07
10	TU	0131	0516	3.53
		0850	1100	-1.22
		1312	1705	2.95
		2012	2312	-2.31
11	WE	0221	0607	4.04
		0945	1152	-1.36
		1405	1751	3.14
		2056	2358	-2.45
12	TH ○	0308	0657	4.37
		1033	1238	-1.46
		1456	1834	3.30
		2140		
13	FR		0040	-2.50
		0354	0744	4.51
		1117	1320	-1.52
		1542	1916	3.39
		2226		
14	SA		0120	-2.49
		0439	0829	4.46
		1200	1400	-1.52
		1626	1958	3.38
		2312		
15	SU		0203	-2.43
		0523	0912	4.23
		1243	1441	-1.44
		1708	2040	3.22
		2359		
16	MO		0250	-2.28
		0607	0954	3.86
		1330	1526	-1.25
		1750	2125	2.86
17	TU	0048	0341	-2.02
		0649	1037	3.37
		1423	1617	-0.97
		1831	2213	2.35
18	WE	0142	0432	-1.64
		0731	1120	2.82
		1529	1718	-0.68
		1918	2310	1.78
19	TH	0246	0528	-1.18
		0811	1208	2.32
		1644	1826	-0.50
		2025		
20	FR ◐		0030	1.33
		0417	0630	-0.73
		0852	1303	1.94
		1749	1940	-0.53
		2214		
21	SA		0223	1.25
		0606	0746	-0.39
		0939	1421	1.77
		1835	2056	-0.78
		2354		
22	SU		0346	1.58
		0742	0909	-0.29
		1037	1533	1.82
		1908	2151	-1.12
23	MO	0053	0440	2.07
		0844	1008	-0.37
		1136	1619	2.01
		1935	2230	-1.46
24	TU	0133	0517	2.59
		0924	1052	-0.53
		1230	1657	2.24
		2002	2304	-1.73
25	WE	0208	0550	3.07
		0955	1131	-0.72
		1319	1732	2.49
		2031	2336	-1.92
26	TH	0240	0621	3.48
		1023	1208	-0.93
		1403	1806	2.73
		2102		
27	FR		0008	-2.04
		0314	0654	3.79
		1049	1243	-1.12
		1445	1839	2.93
		2136		
28	SA ●		0037	-2.11
		0347	0727	3.98
		1115	1317	-1.27
		1525	1910	3.09
		2212		
29	SU		0104	-2.16
		0422	0800	4.03
		1143	1351	-1.37
		1603	1941	3.20
		2249		
30	MO		0135	-2.20
		0457	0833	3.98
		1213	1425	-1.42
		1641	2014	3.23
		2329		
31	TU		0212	-2.21
		0532	0909	3.83
		1246	1501	-1.40
		1720	2051	3.13

FEBRUARY

		Slack Time	Maximum Time	Rate
1	WE	0012	0256	-2.14
		0610	0947	3.59
		1327	1544	-1.31
		1804	2136	2.88
2	TH	0102	0346	-1.93
		0648	1031	3.25
		1417	1636	-1.16
		1855	2232	2.50
3	FR	0206	0442	-1.58
		0730	1119	2.85
		1519	1738	-1.03
		2000	2347	2.15
4	SA ◑	0330	0545	-1.11
		0817	1215	2.48
		1630	1847	-1.02
		2128		
5	SU		0124	2.08
		0515	0702	-0.68
		0916	1318	2.22
		1735	2004	-1.20
		2302		
6	MO		0302	2.42
		0658	0842	-0.52
		1030	1438	2.16
		1830	2118	-1.54
7	TU	0019	0415	3.01
		0814	1000	-0.68
		1145	1602	2.36
		1918	2217	-1.91
8	WE	0119	0514	3.62
		0906	1055	-0.94
		1253	1700	2.68
		2004	2308	-2.20
9	TH	0210	0605	4.11
		0949	1143	-1.18
		1352	1745	3.03
		2049	2353	-2.36
10	FR	0256	0651	4.43
		1027	1226	-1.37
		1443	1828	3.33
		2132		
11	SA ○		0033	-2.41
		0338	0731	4.55
		1101	1305	-1.49
		1528	1907	3.56
		2215		
12	SU		0107	-2.40
		0418	0807	4.47
		1136	1341	-1.55
		1608	1945	3.65
		2258		
13	MO		0141	-2.35
		0457	0840	4.25
		1211	1415	-1.52
		1646	2021	3.55
		2340		
14	TU		0219	-2.23
		0533	0912	3.88
		1248	1453	-1.39
		1722	2059	3.23
15	WE	0023	0301	-1.98
		0607	0945	3.40
		1330	1535	-1.15
		1757	2137	2.71
16	TH	0107	0345	-1.58
		0638	1018	2.85
		1416	1624	-0.83
		1832	2219	2.08
17	FR	0159	0430	-1.06
		0702	1053	2.28
		1516	1720	-0.56
		1916	2316	1.46
18	SA	0318	0525	-0.49
		0721	1132	1.79
		1633	1830	-0.44
		2030		
19	SU ◐		0100	1.10
		0618	0645	-0.02
		0712	1223	1.41
		1736	1948	-0.56
		2239		
20	MO		0259	1.29
			0832	0.12
			1348	1.23
		1818	2105	-0.89
21	TU	0009	0407	1.82
		0907	0945	-0.06
		1021	1544	1.41
		1852	2157	-1.29
22	WE	0059	0447	2.42
		0914	1031	-0.37
		1155	1633	1.76
		1926	2236	-1.65
23	TH	0138	0522	3.00
		0931	1110	-0.71
		1300	1713	2.16
		2000	2310	-1.91
24	FR	0214	0556	3.50
		0951	1146	-1.04
		1353	1749	2.56
		2037	2341	-2.09
25	SA	0249	0629	3.87
		1014	1221	-1.32
		1437	1823	2.93
		2115		
26	SU		0009	-2.21
		0325	0701	4.10
		1037	1255	-1.54
		1517	1855	3.26
		2153		
27	MO ●		0037	-2.31
		0400	0733	4.19
		1102	1327	-1.71
		1556	1926	3.51
		2232		
28	TU		0111	-2.39
		0435	0805	4.16
		1130	1359	-1.82
		1633	2000	3.65
		2313		

MARCH

		Slack Time	Maximum Time	Rate
1	WE		0150	-2.42
		0511	0838	4.00
		1203	1433	-1.86
		1714	2038	3.60
		2358		
2	TH		0236	-2.34
		0547	0915	3.71
		1241	1515	-1.80
		1758	2124	3.33
3	FR	0050	0327	-2.07
		0626	0956	3.27
		1326	1606	-1.63
		1849	2220	2.87
4	SA	0154	0422	-1.60
		0708	1043	2.72
		1420	1709	-1.42
		1953	2337	2.39
5	SU ◑	0320	0528	-1.01
		0755	1137	2.15
		1531	1822	-1.29
		2120		
6	MO		0115	2.19
		0515	0658	-0.52
		0900	1245	1.71
		1652	1945	-1.36
		2259		
7	TU		0254	2.44
		0703	0846	-0.48
		1031	1424	1.56
		1801	2107	-1.65
8	WE	0016	0411	2.94
		0806	0956	-0.76
		1200	1604	1.84
		1858	2208	-2.00
9	TH	0115	0509	3.46
		0848	1046	-1.11
		1310	1658	2.28
		1947	2257	-2.25
10	FR	0202	0556	3.87
		0924	1130	-1.43
		1403	1741	2.74
		2033	2341	-2.38
11	SA	0245	0635	4.09
		0957	1211	-1.65
		1448	1820	3.13
		2116		
12	SU		0019	-2.40
		0325	0708	4.12
		1027	1246	-1.78
		1528	1857	3.40
		2158		
13	MO ○		0049	-2.37
		0401	0737	4.01
		1056	1317	-1.84
		1604	1930	3.52
		2237		
14	TU		0118	-2.31
		0436	0803	3.80
		1125	1346	-1.83
		1638	2003	3.45
		2315		
15	WE		0153	-2.20
		0508	0831	3.48
		1155	1419	-1.74
		1711	2036	3.17
		2354		
16	TH		0230	-1.99
		0538	0900	3.07
		1223	1454	-1.55
		1744	2110	2.69
17	FR	0031	0309	-1.65
		0604	0929	2.57
		1251	1532	-1.29
		1818	2145	2.10
18	SA	0113	0346	-1.18
		0627	0957	2.03
		1318	1615	-1.02
		1900	2230	1.51
19	SU	0206	0430	-0.66
		0645	1026	1.53
		1348	1715	-0.83
		2003	2353	1.06
20	MO	0402	0536	-0.16
		0659	1103	1.09
		1437	1832	-0.81
		2152		
21	TU ◐		0145	1.05
			0743	0.04
			1208	0.75
		1611	1953	-1.02
		2333		
22	WE		0312	1.49
		0756	0915	-0.21
		1032	1453	0.71
		1733	2104	-1.36
23	TH	0030	0404	2.08
		0811	1005	-0.62
		1210	1608	1.14
		1829	2153	-1.71
24	FR	0112	0445	2.67
		0830	1044	-1.05
		1312	1652	1.66
		1916	2229	-2.00
25	SA	0149	0522	3.17
		0852	1119	-1.45
		1357	1730	2.20
		2001	2259	-2.21
26	SU	0227	0558	3.53
		0916	1152	-1.78
		1436	1805	2.72
		2045	2330	-2.37
27	MO	0303	0630	3.75
		0943	1224	-2.04
		1514	1838	3.17
		2127		
28	TU ●		0006	-2.49
		0341	0702	3.83
		1011	1255	-2.23
		1551	1911	3.53
		2210		
29	WE		0048	-2.58
		0417	0734	3.79
		1042	1325	-2.37
		1630	1946	3.73
		2255		
30	TH		0134	-2.60
		0456	0808	3.62
		1115	1400	-2.43
		1712	2028	3.69
		2343		
31	FR		0224	-2.50
		0536	0845	3.30
		1154	1445	-2.37
		1800	2115	3.40

© Copyright Commonwealth of Australia 2015

Bureau of Meteorology National Tidal Centre

Moon Symbols ● New Moon ◑ First Quarter ○ Full Moon ◐ Last Quarter

AUSTRALIA, TORRES STRAIT – NARDANA PATCHES

LAT 10° 30' S LONG 142° 15' E

TIDAL STREAM PREDICTIONS (RATES IN KNOTS)

POSITIVE (+) DIRECTION 082° NEGATIVE (-) DIRECTION 262°

2017

Time Zone –1000

APRIL

		Slack Time	Maximum Time	Rate
1	SA	0037	0315	-2.21
		0619	0928	2.81
		1236	1542	-2.19
		1854	2215	2.90
2	SU	0143	0413	-1.73
		0709	1015	2.19
		1326	1647	-1.94
		2003	2336	2.41
3	MO	0306	0522	-1.17
		0811	1114	1.56
		1430	1804	-1.75
		2132		
4	TU ◑		0111	2.18
		0448	0701	-0.81
		0940	1228	1.08
		1557	1928	-1.75
		2304		
5	WE		0242	2.32
		0621	0842	-0.91
		1122	1440	1.00
		1721	2049	-1.94
6	TH	0016	0356	2.65
		0722	0945	-1.24
		1242	1603	1.38
		1827	2151	-2.18
7	FR	0111	0452	2.99
		0804	1031	-1.60
		1336	1653	1.87
		1921	2240	-2.35
8	SA	0156	0535	3.23
		0839	1113	-1.90
		1420	1733	2.35
		2010	2324	-2.42
9	SU	0237	0610	3.33
		0911	1150	-2.10
		1458	1811	2.74
		2055		
10	MO		0001	-2.39
		0315	0639	3.30
		0940	1223	-2.19
		1532	1845	3.00
		2136		
11	TU ○		0032	-2.32
		0349	0704	3.18
		1007	1250	-2.21
		1604	1917	3.10
		2215		
12	WE		0102	-2.25
		0421	0730	2.99
		1032	1316	-2.19
		1635	1947	3.04
		2251		
13	TH		0135	-2.17
		0451	0756	2.75
		1055	1345	-2.12
		1706	2018	2.81
		2326		
14	FR		0211	-2.03
		0520	0824	2.42
		1117	1415	-1.99
		1738	2049	2.43
15	SA	0000	0246	-1.79
		0547	0851	2.01
		1137	1444	-1.82
		1815	2124	1.94
16	SU	0034	0322	-1.45
		0615	0917	1.56
		1157	1514	-1.62
		1859	2208	1.44
17	MO	0115	0401	-1.06
		0648	0943	1.12
		1217	1603	-1.45
		2000	2317	1.05
18	TU	0217	0458	-0.68
		0737	1017	0.70
		1241	1725	-1.34
		2134		
19	WE ◐		0046	0.94
		0403	0632	-0.47
		0914	1116	0.34
		1319	1842	-1.41
		2305		
20	TH		0210	1.19
		0542	0822	-0.66
		1125	1312	0.20
		1529	1948	-1.62
21	FR	0003	0314	1.64
		0634	0924	-1.07
		1239	1535	0.60
		1721	2044	-1.88
22	SA	0047	0403	2.13
		0710	1005	-1.51
		1318	1626	1.20
		1828	2128	-2.14
23	SU	0127	0445	2.55
		0743	1039	-1.92
		1353	1706	1.83
		1923	2210	-2.35
24	MO	0205	0522	2.85
		0815	1110	-2.26
		1429	1743	2.44
		2014	2255	-2.50
25	TU	0245	0557	3.04
		0846	1139	-2.52
		1505	1818	2.98
		2101	2345	-2.60
26	WE ●	0324	0630	3.10
		0920	1209	-2.72
		1544	1855	3.38
		2149		
27	TH		0037	-2.67
		0404	0704	3.06
		0955	1243	-2.84
		1625	1935	3.58
		2239		
28	FR		0129	-2.68
		0447	0742	2.90
		1032	1325	-2.87
		1710	2019	3.53
		2330		
29	SA		0218	-2.60
		0532	0822	2.60
		1113	1420	-2.80
		1800	2112	3.24
30	SU	0027	0310	-2.37
		0623	0908	2.17
		1156	1524	-2.63
		1900	2217	2.79

MAY

		Slack Time	Maximum Time	Rate
1	MO	0130	0407	-1.99
		0723	1000	1.62
		1245	1633	-2.40
		2013	2337	2.36
2	TU	0244	0517	-1.57
		0842	1102	1.07
		1344	1750	-2.20
		2139		
3	WE ◑		0100	2.10
		0406	0651	-1.35
		1019	1225	0.68
		1506	1908	-2.12
		2302		
4	TH		0217	2.04
		0525	0819	-1.45
		1154	1433	0.70
		1639	2024	-2.17
5	FR	0010	0328	2.13
		0626	0922	-1.72
		1300	1549	1.06
		1753	2130	-2.28
6	SA	0104	0425	2.27
		0712	1009	-2.02
		1346	1640	1.51
		1853	2221	-2.35
7	SU	0149	0508	2.36
		0749	1049	-2.26
		1425	1722	1.94
		1946	2306	-2.35
8	MO	0230	0542	2.38
		0822	1125	-2.39
		1500	1800	2.29
		2033	2345	-2.29
9	TU	0307	0609	2.32
		0850	1156	-2.44
		1532	1832	2.51
		2116		
10	WE		0018	-2.21
		0342	0634	2.22
		0915	1221	-2.43
		1602	1903	2.60
		2155		
11	TH ○		0049	-2.16
		0413	0700	2.10
		0938	1246	-2.40
		1631	1932	2.56
		2230		
12	FR		0123	-2.13
		0443	0729	1.94
		1000	1314	-2.36
		1701	2002	2.41
		2302		
13	SA		0158	-2.07
		0511	0757	1.73
		1020	1340	-2.28
		1733	2034	2.15
		2333		
14	SU		0232	-1.95
		0542	0824	1.45
		1042	1405	-2.18
		1811	2110	1.80
15	MO	0005	0308	-1.76
		0615	0851	1.13
		1103	1435	-2.06
		1857	2153	1.42
16	TU	0042	0346	-1.52
		0659	0919	0.80
		1125	1526	-1.93
		1957	2251	1.10
17	WE	0128	0435	-1.28
		0800	0957	0.46
		1146	1641	-1.82
		2115		
18	TH		0001	0.95
		0232	0543	-1.13
		0941	1056	0.17
		1212	1752	-1.81
		2233		
19	FR ◐		0113	1.01
		0351	0701	-1.20
		1137	1228	0.07
		1323	1854	-1.90
		2332		
20	SA		0217	1.24
		0501	0811	-1.48
		1229	1441	0.34
		1616	1950	-2.05
21	SU	0020	0315	1.55
		0555	0901	-1.86
		1300	1550	0.93
		1745	2043	-2.22
22	MO	0102	0401	1.84
		0639	0940	-2.25
		1335	1636	1.59
		1849	2137	-2.36
23	TU	0144	0443	2.08
		0718	1014	-2.57
		1412	1718	2.23
		1947	2236	-2.46
24	WE	0226	0522	2.23
		0757	1048	-2.82
		1451	1800	2.78
		2042	2338	-2.55
25	TH	0310	0600	2.30
		0836	1126	-2.97
		1533	1842	3.17
		2135		
26	FR ●		0033	-2.62
		0355	0640	2.29
		0915	1208	-3.03
		1617	1927	3.35
		2229		
27	SA		0124	-2.65
		0442	0722	2.20
		0958	1300	-3.02
		1706	2016	3.31
		2322		
28	SU		0213	-2.62
		0531	0807	2.02
		1043	1404	-2.95
		1800	2113	3.07
29	MO	0017	0302	-2.49
		0626	0856	1.74
		1130	1514	-2.83
		1900	2217	2.70
30	TU	0115	0358	-2.24
		0730	0950	1.37
		1223	1624	-2.66
		2011	2327	2.30
31	WE	0215	0504	-1.96
		0846	1054	0.97
		1322	1734	-2.48
		2130		

JUNE

		Slack Time	Maximum Time	Rate
1	TH ◑		0035	1.93
		0322	0621	-1.77
		1015	1215	0.66
		1434	1842	-2.31
		2247		
2	FR		0143	1.66
		0430	0737	-1.77
		1143	1400	0.61
		1600	1951	-2.20
		2356		
3	SA		0251	1.52
		0531	0844	-1.91
		1251	1522	0.84
		1720	2101	-2.16
4	SU	0054	0352	1.49
		0621	0937	-2.11
		1341	1620	1.19
		1828	2200	-2.14
5	MO	0143	0439	1.49
		0700	1021	-2.29
		1420	1707	1.56
		1926	2248	-2.11
6	TU	0225	0514	1.48
		0734	1059	-2.40
		1455	1745	1.86
		2017	2328	-2.06
7	WE	0302	0542	1.46
		0802	1129	-2.44
		1526	1819	2.07
		2102		
8	TH		0002	-2.02
		0337	0609	1.43
		0827	1156	-2.44
		1555	1849	2.20
		2142		
9	FR ○		0035	-2.02
		0407	0637	1.40
		0850	1223	-2.43
		1623	1918	2.23
		2215		
10	SA		0109	-2.05
		0435	0707	1.36
		0915	1251	-2.41
		1653	1948	2.18
		2246		
11	SU		0144	-2.08
		0504	0737	1.29
		0942	1318	-2.37
		1726	2020	2.03
		2315		
12	MO		0217	-2.07
		0535	0806	1.17
		1010	1345	-2.33
		1803	2056	1.81
		2345		
13	TU		0252	-2.00
		0611	0835	1.00
		1038	1421	-2.27
		1847	2136	1.54
14	WE	0017	0329	-1.89
		0653	0907	0.81
		1107	1511	-2.21
		1940	2224	1.28
15	TH	0057	0412	-1.75
		0748	0946	0.60
		1140	1611	-2.14
		2042	2319	1.09
16	FR	0145	0505	-1.65
		0901	1041	0.40
		1222	1713	-2.09
		2150		
17	SA ◐		0017	0.99
		0243	0606	-1.65
		1025	1154	0.30
		1334	1813	-2.07
		2252		
18	SU		0115	1.01
		0348	0707	-1.79
		1134	1326	0.44
		1535	1912	-2.07
		2346		
19	MO		0213	1.11
		0450	0801	-2.05
		1226	1502	0.89
		1712	2014	-2.09
20	TU	0035	0308	1.25
		0544	0849	-2.36
		1309	1606	1.50
		1827	2122	-2.13
21	WE	0123	0401	1.42
		0631	0935	-2.63
		1352	1657	2.11
		1933	2236	-2.23
22	TH	0210	0450	1.56
		0717	1019	-2.83
		1437	1745	2.63
		2034	2336	-2.35
23	FR	0259	0538	1.68
		0802	1105	-2.93
		1522	1834	3.00
		2130		
24	SA ●		0029	-2.45
		0346	0624	1.76
		0849	1154	-2.96
		1610	1923	3.17
		2224		
25	SU		0115	-2.53
		0435	0711	1.81
		0937	1251	-2.96
		1700	2015	3.15
		2315		
26	MO		0202	-2.55
		0524	0757	1.80
		1028	1357	-2.93
		1753	2110	2.97
27	TU	0003	0248	-2.50
		0615	0845	1.72
		1119	1504	-2.86
		1850	2206	2.65
28	WE	0052	0340	-2.36
		0713	0938	1.51
		1213	1609	-2.74
		1953	2301	2.22
29	TH	0143	0438	-2.15
		0817	1036	1.20
		1307	1709	-2.53
		2103	2358	1.74
30	FR	0237	0542	-1.94
		0933	1145	0.86
		1407	1808	-2.27
		2216		

© Copyright Commonwealth of Australia 2015

Bureau of Meteorology National Tidal Centre

Moon Symbols ● New Moon ◑ First Quarter ○ Full Moon ◐ Last Quarter

AUSTRALIA, TORRES STRAIT – NARDANA PATCHES

LAT 10° 30' S LONG 142° 15' E

TIDAL STREAM PREDICTIONS (RATES IN KNOTS)

POSITIVE (+) DIRECTION 082° NEGATIVE (-) DIRECTION 262°

2017

Time Zone –1000

JULY

		Slack Time	Maximum Time	Rate
1	SA ◑	0335	0056	1.29
		1102	0647	-1.80
		1520	1312	0.62
		2330	1913	-2.00
2	SU	0435	0202	0.97
		1227	0755	-1.79
		1645	1445	0.64
			2029	-1.81
3	MO	0038	0314	0.81
		0529	0900	-1.91
		1328	1558	0.88
		1806	2139	-1.74
4	TU	0135	0409	0.78
		0612	0953	-2.07
		1411	1651	1.22
		1913	2230	-1.73
5	WE	0222	0446	0.80
		0646	1033	-2.21
		1444	1732	1.54
		2008	2309	-1.74
6	TH	0300	0517	0.86
		0716	1106	-2.31
		1513	1805	1.80
		2054	2344	-1.79
7	FR	0331	0547	0.94
		0745	1136	-2.36
		1540	1834	2.00
		2132		
8	SA	0358	0017	-1.87
		0815	0618	1.04
		1608	1206	-2.39
		2204	1902	2.13
9	SU ○	0423	0051	-1.97
		0848	0650	1.13
		1638	1236	-2.40
		2233	1932	2.18
10	MO	0449	0126	-2.06
		0923	0721	1.21
		1711	1304	-2.40
		2300	2004	2.13
11	TU	0518	0159	-2.12
		0959	0752	1.24
		1747	1332	-2.40
		2328	2038	2.01
12	WE	0552	0231	-2.13
		1033	0822	1.24
		1827	1407	-2.41
		2357	2114	1.82
13	TH	0630	0306	-2.10
		1110	0854	1.18
		1911	1451	-2.40
			2154	1.59
14	FR	0030	0345	-2.03
		0715	0933	1.06
		1150	1543	-2.36
		2001	2238	1.36
15	SA	0109	0431	-1.94
		0811	1023	0.88
		1239	1639	-2.24
		2100	2328	1.13
16	SU	0154	0527	-1.89
		0922	1128	0.72
		1344	1738	-2.07
		2204		
17	MO ◐	0248	0020	0.96
		1041	0627	-1.91
		1516	1251	0.71
		2310	1843	-1.88
18	TU	0351	0116	0.86
		1152	0726	-2.05
		1655	1426	0.99
			2000	-1.75
19	WE	0010	0216	0.85
		0456	0824	-2.27
		1249	1545	1.50
		1821	2130	-1.79
20	TH	0107	0326	0.94
		0555	0920	-2.50
		1339	1645	2.07
		1934	2237	-1.96
21	FR	0200	0433	1.12
		0650	1015	-2.69
		1427	1739	2.57
		2036	2330	-2.14
22	SA	0250	0529	1.34
		0744	1108	-2.81
		1514	1830	2.93
		2130		
23	SU ●	0338	0018	-2.29
		0836	0617	1.57
		1601	1200	-2.86
		2217	1921	3.10
24	MO	0423	0103	-2.40
		0929	0703	1.78
		1649	1253	-2.87
		2300	2009	3.09
25	TU	0507	0146	-2.45
		1020	0748	1.93
		1738	1349	-2.87
		2343	2055	2.91
26	WE	0552	0229	-2.45
		1110	0832	1.97
		1829	1445	-2.82
			2138	2.57
27	TH	0023	0313	-2.35
		0640	0918	1.84
		1159	1538	-2.69
		1923	2222	2.11
28	FR	0104	0403	-2.16
		0733	1008	1.51
		1245	1630	-2.43
		2022	2306	1.57
29	SA	0146	0500	-1.91
		0839	1105	1.06
		1334	1725	-2.06
		2130	2354	1.02
30	SU	0230	0600	-1.68
		1007	1219	0.62
		1431	1829	-1.66
		2248		
31	MO ◑	0315	0049	0.55
		1156	0706	-1.57
		1601	1359	0.43
			1950	-1.36

AUGUST

		Slack Time	Maximum Time	Rate
1	TU	0018	0209	0.27
		0408	0817	-1.63
		1314	1533	0.59
		1746	2115	-1.28
2	WE	0145	0334	0.23
		0503	0923	-1.82
		1357	1637	0.95
		1905	2210	-1.35
3	TH	0233	0420	0.32
		0549	1010	-2.03
		1426	1717	1.34
		2001	2249	-1.47
4	FR	0300	0454	0.49
		0631	1045	-2.22
		1451	1747	1.69
		2044	2323	-1.62
5	SA	0321	0527	0.70
		0712	1117	-2.35
		1517	1814	2.00
		2117	2357	-1.80
6	SU	0341	0600	0.94
		0752	1148	-2.43
		1545	1842	2.22
		2146		
7	MO	0402	0030	-1.96
		0833	0633	1.18
		1615	1218	-2.46
		2212	1912	2.35
8	TU ○	0427	0104	-2.09
		0914	0705	1.38
		1648	1244	-2.48
		2237	1943	2.37
9	WE	0455	0135	-2.19
		0952	0735	1.55
		1723	1310	-2.51
		2303	2014	2.29
10	TH	0526	0206	-2.24
		1030	0805	1.67
		1759	1344	-2.56
		2330	2046	2.14
11	FR	0600	0237	-2.25
		1111	0838	1.70
		1838	1426	-2.57
			2121	1.93
12	SA	0001	0314	-2.21
		0643	0917	1.61
		1154	1516	-2.49
		1923	2200	1.64
13	SU	0036	0400	-2.12
		0734	1006	1.39
		1244	1612	-2.28
		2015	2245	1.29
14	MO	0115	0457	-2.01
		0842	1111	1.11
		1346	1713	-1.94
		2122	2338	0.95
15	TU ◐	0200	0600	-1.95
		1007	1238	0.97
		1514	1828	-1.58
		2241		
16	WE	0257	0037	0.67
		1132	0708	-2.00
		1659	1417	1.15
			2011	-1.41
17	TH	0000	0145	0.54
		0415	0818	-2.19
		1239	1540	1.61
		1831	2138	-1.57
18	FR	0106	0321	0.62
		0532	0926	-2.44
		1331	1643	2.15
		1942	2233	-1.84
19	SA	0200	0434	0.93
		0638	1025	-2.67
		1419	1737	2.63
		2036	2321	-2.09
20	SU	0246	0527	1.29
		0737	1116	-2.81
		1505	1826	2.94
		2121		
21	MO	0329	0005	-2.28
		0830	0613	1.66
		1549	1205	-2.85
		2200	1910	3.07
22	TU ●	0408	0046	-2.39
		0921	0655	1.98
		1633	1250	-2.84
		2237	1949	3.01
23	WE	0445	0125	-2.44
		1009	0735	2.20
		1716	1329	-2.81
		2312	2025	2.80
24	TH	0526	0200	-2.42
		1055	0815	2.26
		1800	1410	-2.73
		2345	2059	2.46
25	FR	0607	0239	-2.33
		1139	0855	2.12
		1845	1455	-2.56
			2132	2.00
26	SA	0018	0322	-2.13
		0653	0937	1.74
		1220	1542	-2.26
		1934	2208	1.46
27	SU	0048	0414	-1.86
		0748	1025	1.21
		1300	1633	-1.83
		2030	2245	0.89
28	MO	0111	0513	-1.59
		0908	1129	0.65
		1345	1735	-1.34
		2145	2326	0.37
29	TU ◑	0117	0618	-1.43
		1113	1305	0.31
		1459	1906	-0.96
30	WE	1248	0018	-0.02
		1725	0730	-1.46
			1456	0.40
			2051	-0.92
31	TH	1329	0231	-0.19
		1852	0845	-1.67
			1611	0.80
			2149	-1.10

SEPTEMBER

		Slack Time	Maximum Time	Rate
1	FR	1355	0351	-0.01
		1943	0939	-1.96
			1648	1.26
			2228	-1.35
2	SA	0301	0430	0.28
		0545	1018	-2.22
		1419	1716	1.71
		2018	2300	-1.62
3	SU	0304	0506	0.64
		0644	1052	-2.40
		1446	1744	2.10
		2047	2333	-1.87
4	MO	0316	0542	1.01
		0733	1122	-2.51
		1515	1814	2.39
		2114		
5	TU	0335	0006	-2.08
		0819	0615	1.37
		1546	1147	-2.56
		2139	1845	2.55
6	WE ○	0400	0037	-2.24
		0901	0646	1.69
		1619	1211	-2.59
		2204	1915	2.60
7	TH	0428	0105	-2.34
		0943	0716	1.97
		1653	1242	-2.64
		2230	1945	2.54
8	FR	0500	0132	-2.41
		1024	0746	2.17
		1728	1320	-2.68
		2259	2015	2.40
9	SA	0535	0200	-2.45
		1106	0821	2.24
		1805	1407	-2.66
		2330	2049	2.17
10	SU	0617	0235	-2.42
		1153	0903	2.13
		1849	1459	-2.52
			2128	1.81
11	MO	0004	0328	-2.30
		0711	0956	1.83
		1246	1556	-2.20
		1943	2213	1.36
12	TU	0042	0434	-2.14
		0819	1106	1.46
		1355	1701	-1.75
		2055	2306	0.88
13	WE ◐	0122	0547	-2.02
		0950	1240	1.27
		1528	1830	-1.35
		2230		
14	TH	0216	0013	0.48
		1121	0704	-2.05
		1715	1418	1.44
			2028	-1.32
15	FR	0009	0142	0.32
		0355	0823	-2.24
		1229	1537	1.87
		1839	2137	-1.61
16	SA	0116	0340	0.57
		0528	0930	-2.51
		1322	1638	2.34
		1937	2225	-1.94
17	SU	0201	0436	1.01
		0636	1023	-2.73
		1408	1728	2.72
		2021	2307	-2.23
18	MO	0239	0522	1.48
		0733	1111	-2.84
		1450	1810	2.95
		2100	2347	-2.43
19	TU	0315	0603	1.92
		0825	1155	-2.84
		1531	1847	2.99
		2133		
20	WE ●	0350	0026	-2.52
		0913	0643	2.27
		1611	1234	-2.77
		2205	1919	2.87
21	TH	0425	0059	-2.52
		0958	0720	2.46
		1649	1305	-2.67
		2235	1947	2.64
22	FR	0500	0127	-2.46
		1040	0756	2.49
		1728	1340	-2.56
		2304	2015	2.33
23	SA	0538	0159	-2.35
		1120	0831	2.30
		1805	1420	-2.38
		2330	2045	1.93
24	SU	0619	0236	-2.16
		1159	0910	1.91
		1845	1502	-2.08
		2351	2116	1.45
25	MO	0707	0322	-1.90
		1236	0952	1.38
		1929	1547	-1.66
			2148	0.91
26	TU	0003	0416	-1.63
		0811	1046	0.82
		1316	1640	-1.17
		2029	2220	0.41
27	WE	0002	0523	-1.44
		0957	1212	0.44
		1420	1804	-0.75
			2300	-0.02
28	TH ◑	1145	0637	-1.43
		1645	1353	0.44
			2012	-0.71
29	FR	1236	0017	-0.31
		1819	0751	-1.61
			1513	0.81
			2121	-0.99
30	SA	1309	0314	-0.19
		1905	0855	-1.89
			1600	1.30
			2201	-1.35

© Copyright Commonwealth of Australia 2015

Bureau of Meteorology National Tidal Centre

Moon Symbols ● New Moon ◑ First Quarter ○ Full Moon ◐ Last Quarter

AUSTRALIA, TORRES STRAIT – NARDANA PATCHES

LAT 10° 30' S LONG 142° 15' E

TIDAL STREAM PREDICTIONS (RATES IN KNOTS)

POSITIVE (+) DIRECTION 082° NEGATIVE (-) DIRECTION 262°

2017

Time Zone –1000

OCTOBER

		Slack Time	Maximum Time	Rate
1	SU	0244	0403	0.22
		0509	0940	-2.17
		1338	1634	1.79
		1938	2234	-1.71
2	MO	0232	0443	0.70
		0621	1015	-2.37
		1407	1708	2.21
		2006	2305	-2.02
3	TU	0243	0519	1.19
		0715	1043	-2.49
		1438	1741	2.52
		2032	2335	-2.26
4	WE	0302	0554	1.67
		0803	1108	-2.57
		1510	1813	2.70
		2100		
5	TH		0002	-2.44
		0329	0626	2.10
		0848	1140	-2.62
		1544	1843	2.75
		2127		
6	FR ○		0026	-2.56
		0359	0657	2.45
		0932	1219	-2.65
		1618	1913	2.71
		2156		
7	SA		0047	-2.65
		0433	0730	2.70
		1017	1307	-2.66
		1655	1944	2.57
		2227		
8	SU		0115	-2.69
		0513	0809	2.77
		1104	1359	-2.59
		1734	2019	2.31
		2301		
9	MO		0159	-2.64
		0558	0855	2.63
		1156	1452	-2.40
		1820	2100	1.92
		2338		
10	TU		0302	-2.48
		0653	0953	2.30
		1257	1549	-2.05
		1917	2147	1.41
11	WE	0018	0420	-2.29
		0803	1111	1.92
		1411	1658	-1.60
		2036	2245	0.87
12	TH ◐	0105	0539	-2.15
		0931	1243	1.76
		1544	1837	-1.29
		2222		
13	FR		0002	0.46
		0215	0659	-2.16
		1059	1410	1.88
		1717	2023	-1.40
14	SA	0002	0214	0.41
		0405	0815	-2.31
		1207	1523	2.20
		1828	2126	-1.74
15	SU	0103	0338	0.80
		0530	0919	-2.52
		1300	1621	2.52
		1917	2210	-2.09
16	MO	0145	0429	1.30
		0634	1010	-2.66
		1345	1707	2.77
		1958	2249	-2.38
17	TU	0221	0512	1.80
		0730	1056	-2.70
		1428	1745	2.88
		2032	2327	-2.56
18	WE	0256	0551	2.24
		0820	1138	-2.64
		1506	1818	2.86
		2104		
19	TH	0330		
		0906	0001	-2.61
		1543	0630	2.54
		2133	1215	-2.51
			1846	2.72
20	FR ●	0404		
		0950	0030	-2.56
		1618	0705	2.69
		2200	1248	-2.38
			1913	2.52
21	SA	0437		
		1031	0055	-2.48
		1651	0739	2.67
		2225	1321	-2.24
			1940	2.27
22	SU	0512		
		1111	0123	-2.36
		1723	0813	2.49
		2248	1359	-2.08
			2009	1.95
23	MO	0547		
		1148	0157	-2.20
		1755	0848	2.15
		2308	1438	-1.84
			2038	1.55
24	TU	0629		
		1228	0235	-1.98
		1829	0929	1.70
		2325	1519	-1.50
			2107	1.09
25	WE	0720		
		1312	0321	-1.75
		1911	1018	1.23
		2336	1604	-1.10
			2134	0.64
26	TH	0832		
		1415	0425	-1.55
		2025	1129	0.88
		2337	1707	-0.73
			2209	0.22
27	FR	1006		
		1559	0538	-1.48
			1249	0.81
			1856	-0.59
			2318	-0.11
28	SA ◑	1119		
		1730	0648	-1.55
			1405	1.05
			2034	-0.85
29	SU	1206		
		1819	0200	-0.14
			0750	-1.74
			1504	1.46
			2125	-1.26
30	MO	0136	0328	0.31
		0446	0842	-1.96
		1244	1550	1.92
		1854	2200	-1.67
31	TU	0139	0414	0.88
		0601	0921	-2.14
		1318	1630	2.32
		1924	2230	-2.03

NOVEMBER

		Slack Time	Maximum Time	Rate
1	WE	0157	0453	1.47
		0659	0957	-2.28
		1352	1706	2.62
		1954	2258	-2.32
2	TH	0223	0529	2.05
		0750	1036	-2.36
		1427	1739	2.80
		2024	2321	-2.54
3	FR	0254	0603	2.57
		0839	1121	-2.41
		1503	1810	2.87
		2055	2343	-2.71
4	SA ○	0329	0639	2.99
		0928	1212	-2.42
		1541	1842	2.85
		2128		
5	SU		0010	-2.80
		0407	0717	3.27
		1016	1304	-2.42
		1621	1915	2.73
		2203		
6	MO		0047	-2.82
		0450	0800	3.34
		1109	1356	-2.35
		1704	1954	2.49
		2242		
7	TU		0139	-2.74
		0539	0851	3.20
		1206	1446	-2.17
		1752	2039	2.13
		2325		
8	WE		0249	-2.57
		0635	0954	2.90
		1310	1543	-1.87
		1849	2130	1.66
9	TH	0015	0407	-2.39
		0743	1111	2.59
		1422	1650	-1.50
		2004	2232	1.16
10	FR	0115	0525	-2.25
		0901	1230	2.40
		1544	1822	-1.28
		2142	2355	0.80
11	SA ◐	0239	0639	-2.18
		1021	1346	2.37
		1704	1955	-1.38
		2315		
12	SU		0156	0.81
		0411	0749	-2.20
		1130	1456	2.47
		1807	2101	-1.68
13	MO	0023	0316	1.18
		0528	0853	-2.26
		1226	1554	2.61
		1855	2148	-2.01
14	TU	0113	0411	1.64
		0631	0948	-2.29
		1313	1641	2.73
		1934	2230	-2.29
15	WE	0154	0457	2.11
		0729	1037	-2.25
		1355	1718	2.78
		2009	2307	-2.45
16	TH	0232	0539	2.51
		0820	1121	-2.15
		1433	1749	2.74
		2040	2341	-2.49
17	FR	0307	0617	2.79
		0909	1200	-2.02
		1508	1817	2.65
		2108		
18	SA ●	0341		
		0954	0009	-2.44
		1540	0652	2.92
		2134	1233	-1.89
			1845	2.51
19	SU	0413		
		1035	0033	-2.37
		1609	0725	2.92
		2200	1308	-1.80
			1913	2.35
20	MO	0444		
		1115	0101	-2.27
		1637	0758	2.80
		2224	1344	-1.70
			1942	2.14
21	TU	0516		
		1153	0133	-2.16
		1705	0832	2.57
		2248	1420	-1.55
			2011	1.86
22	WE	0553		
		1232	0208	-2.00
		1735	0911	2.25
		2314	1459	-1.33
			2039	1.51
23	TH	0635		
		1316	0248	-1.83
		1810	0956	1.90
		2340	1540	-1.05
			2107	1.14
24	FR	0726		
		1411	0340	-1.66
		1856	1050	1.60
			1629	-0.77
			2142	0.78
25	SA	0009		
		0830	0443	-1.54
		1525	1154	1.46
		2013	1737	-0.59
			2239	0.46
26	SU	0053		
		0940	0545	-1.50
		1642	1300	1.52
		2213	1905	-0.65
27	MO ◑	0231		
		1042	0017	0.31
		1737	0645	-1.54
		2338	1404	1.74
			2022	-0.96
28	TU	0429		
		1131	0229	0.57
		1816	0738	-1.62
			1500	2.06
			2112	-1.37
29	WE	0026		
		0545	0335	1.14
		1215	0829	-1.72
		1850	1547	2.38
			2147	-1.78
30	TH	0103		
		0647	0422	1.79
		1256	0920	-1.81
		1923	1628	2.66
			2216	-2.14

DECEMBER

		Slack Time	Maximum Time	Rate
1	FR	0140	0503	2.45
		0744	1016	-1.88
		1336	1704	2.85
		1957	2245	-2.43
2	SA	0219	0544	3.05
		0838	1115	-1.94
		1418	1739	2.97
		2032	2316	-2.63
3	SU	0300	0625	3.53
		0932	1211	-1.99
		1501	1816	3.01
		2111	2353	-2.73
4	MO ○	0343	0709	3.83
		1026	1300	-2.02
		1545	1855	2.96
		2151		
5	TU		0038	-2.75
		0429	0757	3.94
		1120	1348	-2.00
		1631	1938	2.82
		2236		
6	WE		0134	-2.70
		0518	0850	3.86
		1216	1437	-1.89
		1720	2025	2.58
		2325		
7	TH		0241	-2.59
		0613	0951	3.63
		1315	1530	-1.68
		1814	2116	2.24
8	FR	0021	0350	-2.44
		0713	1057	3.33
		1418	1631	-1.40
		1916	2216	1.84
9	SA	0125	0459	-2.25
		0819	1203	3.02
		1530	1747	-1.18
		2034	2331	1.48
10	SU ◐	0241	0604	-2.05
		0929	1309	2.76
		1643	1907	-1.16
		2203		
11	MO		0108	1.34
		0403	0709	-1.86
		1035	1415	2.60
		1746	2021	-1.33
		2326		
12	TU		0241	1.51
		0522	0815	-1.71
		1135	1519	2.56
		1836	2121	-1.60
13	WE	0031	0348	1.87
		0632	0921	-1.60
		1226	1612	2.59
		1917	2209	-1.87
14	TH	0122	0443	2.29
		0735	1016	-1.52
		1310	1651	2.62
		1952	2249	-2.07
15	FR	0205	0528	2.67
		0832	1103	-1.44
		1349	1724	2.63
		2024	2325	-2.16
16	SA	0242	0607	2.97
		0924	1144	-1.37
		1424	1753	2.62
		2053	2354	-2.18
17	SU	0315	0642	3.16
		1009	1219	-1.33
		1454	1821	2.60
		2119		
18	MO ●		0021	-2.16
		0345	0714	3.24
		1049	1253	-1.32
		1522	1851	2.57
		2146		
19	TU		0050	-2.13
		0415	0745	3.24
		1125	1328	-1.32
		1550	1922	2.49
		2215		
20	WE		0122	-2.07
		0446	0817	3.14
		1200	1403	-1.28
		1620	1952	2.35
		2245		
21	TH		0155	-1.99
		0520	0853	2.96
		1234	1439	-1.18
		1651	2021	2.15
		2315		
22	FR		0230	-1.88
		0557	0931	2.72
		1312	1515	-1.01
		1725	2049	1.90
		2349		
23	SA		0308	-1.76
		0636	1014	2.47
		1356	1557	-0.82
		1801	2123	1.61
24	SU	0028	0356	-1.63
		0720	1102	2.26
		1449	1647	-0.65
		1850	2210	1.31
25	MO	0118	0450	-1.50
		0810	1157	2.13
		1554	1750	-0.59
		2000	2318	1.07
26	TU ◑	0233	0547	-1.37
		0904	1253	2.12
		1654	1858	-0.71
		2136		
27	WE		0055	1.07
		0408	0645	-1.26
		1001	1351	2.20
		1743	2001	-1.01
		2302		
28	TH		0241	1.45
		0532	0746	-1.18
		1058	1450	2.37
		1822	2057	-1.41
29	FR	0007	0349	2.09
		0645	0856	-1.17
		1150	1545	2.59
		1900	2143	-1.81
30	SA	0100	0441	2.79
		0750	1011	-1.24
		1243	1632	2.80
		1939	2226	-2.15
31	SU	0148	0529	3.45
		0851	1113	-1.38
		1333	1716	2.99
		2019	2308	-2.40

© Copyright Commonwealth of Australia 2015

Bureau of Meteorology National Tidal Centre

Moon Symbols ● New Moon ◑ First Quarter ○ Full Moon ◐ Last Quarter

AUSTRALIA, TORRES STRAIT – ALERT PATCHES

LAT 10° 30' S LONG 142° 22' E

TIDAL STREAM PREDICTIONS (RATES IN KNOTS)

POSITIVE (+) DIRECTION 100° NEGATIVE (-) DIRECTION 280°

2017

Time Zone –1000

JANUARY

		Slack Time	Maximum Time	Rate
1	SU		0036	-1.66
		0454	0802	1.40
		1106	1321	-0.93
		1623	1917	1.38
		2216		
2	MO		0113	-1.60
		0532	0839	1.37
		1146	1401	-0.91
		1706	1958	1.35
		2304		
3	TU		0202	-1.50
		0617	0921	1.32
		1232	1450	-0.85
		1753	2048	1.29
		2359		
4	WE		0307	-1.40
		0709	1012	1.28
		1327	1556	-0.79
		1851	2150	1.20
5	TH	0103	0435	-1.36
		0808	1107	1.27
		1434	1716	-0.80
		2003	2303	1.13
6	FR ◑	0219	0550	-1.41
		0909	1202	1.30
		1545	1830	-0.94
		2126		
7	SA		0016	1.12
		0341	0652	-1.48
		1008	1258	1.36
		1647	1937	-1.18
		2244		
8	SU		0132	1.17
		0456	0749	-1.51
		1101	1355	1.43
		1739	2034	-1.46
		2348		
9	MO		0310	1.30
		0602	0844	-1.51
		1151	1453	1.49
		1823	2123	-1.73
10	TU	0045	0424	1.51
		0702	0938	-1.48
		1239	1547	1.54
		1904	2204	-1.94
11	WE	0137	0518	1.70
		0759	1029	-1.44
		1326	1634	1.59
		1944	2244	-2.07
12	TH ○	0227	0605	1.84
		0853	1118	-1.41
		1415	1717	1.63
		2025	2324	-2.12
13	FR	0314	0648	1.92
		0943	1207	-1.39
		1503	1800	1.67
		2109		
14	SA		0008	-2.08
		0403	0732	1.92
		1032	1254	-1.35
		1551	1843	1.68
		2155		
15	SU		0056	-1.96
		0453	0817	1.84
		1120	1344	-1.27
		1638	1930	1.63
		2245		
16	MO		0151	-1.78
		0544	0905	1.69
		1210	1439	-1.13
		1726	2021	1.49
		2337		
17	TU		0258	-1.56
		0639	0956	1.50
		1305	1540	-0.95
		1819	2121	1.27
18	WE	0033	0413	-1.37
		0738	1048	1.31
		1410	1648	-0.81
		1925	2229	1.03
19	TH	0138	0519	-1.21
		0840	1141	1.16
		1524	1759	-0.76
		2053	2339	0.83
20	FR ◐	0256	0617	-1.07
		0938	1233	1.07
		1628	1912	-0.86
		2225		
21	SA		0050	0.71
		0414	0711	-0.97
		1027	1324	1.05
		1715	2020	-1.07
		2336		
22	SU		0211	0.70
		0517	0801	-0.91
		1106	1410	1.08
		1746	2106	-1.30
23	MO	0031	0321	0.81
		0607	0846	-0.89
		1141	1451	1.14
		1811	2138	-1.49
24	TU	0112	0405	0.97
		0650	0927	-0.91
		1215	1529	1.21
		1833	2204	-1.63
25	WE	0146	0442	1.13
		0728	1006	-0.96
		1252	1606	1.28
		1858	2227	-1.71
26	TH	0215	0517	1.27
		0805	1045	-1.03
		1331	1643	1.35
		1928	2249	-1.76
27	FR	0243	0552	1.38
		0841	1121	-1.10
		1411	1718	1.43
		2002	2312	-1.78
28	SA ●	0312	0626	1.45
		0917	1154	-1.16
		1450	1753	1.51
		2041	2340	-1.80
29	SU	0345	0659	1.49
		0954	1225	-1.21
		1527	1827	1.61
		2122		
30	MO		0015	-1.82
		0421	0731	1.49
		1032	1258	-1.22
		1604	1904	1.68
		2206		
31	TU		0057	-1.81
		0503	0807	1.47
		1114	1336	-1.19
		1644	1944	1.69
		2254		

FEBRUARY

		Slack Time	Maximum Time	Rate
1	WE		0144	-1.74
		0549	0849	1.44
		1200	1421	-1.09
		1731	2033	1.60
		2346		
2	TH		0241	-1.60
		0640	0940	1.39
		1254	1522	-0.96
		1829	2133	1.43
3	FR	0046	0357	-1.42
		0738	1037	1.34
		1400	1648	-0.90
		1945	2244	1.26
4	SA ◑	0202	0523	-1.30
		0841	1136	1.30
		1515	1814	-1.02
		2113		
5	SU	0336	0002	1.16
		0946	0638	-1.24
		1624	1236	1.28
		2235	1926	-1.27
6	MO	0502	0135	1.18
		1048	0748	-1.22
		1720	1342	1.27
		2341	2028	-1.55
7	TU	0611	0328	1.39
		1146	0855	-1.25
		1807	1504	1.31
			2117	-1.77
8	WE	0038	0430	1.63
		0709	0952	-1.30
		1238	1602	1.38
		1850	2158	-1.92
9	TH	0127	0517	1.78
		0758	1040	-1.36
		1326	1639	1.47
		1932	2235	-1.98
10	FR	0213	0558	1.83
		0844	1121	-1.41
		1411	1713	1.58
		2013	2313	-2.00
11	SA ○	0258	0636	1.80
		0926	1200	-1.44
		1453	1748	1.69
		2056	2353	-1.97
12	SU	0343	0711	1.72
		1007	1238	-1.43
		1533	1826	1.76
		2140		
13	MO	0428	0036	-1.89
		1048	0747	1.61
		1613	1318	-1.37
		2225	1907	1.75
14	TU	0514	0122	-1.75
		1132	0826	1.48
		1656	1403	-1.23
		2309	1952	1.61
15	WE	0600	0212	-1.55
		1217	0910	1.33
		1745	1457	-1.04
		2355	2044	1.35
16	TH	0646	0310	-1.28
		1309	0958	1.18
		1846	1604	-0.87
			2147	1.04
17	FR	0046	0419	-1.01
		0733	1047	1.03
		1411	1717	-0.81
		2009	2258	0.77
18	SA	0154	0526	-0.78
		0825	1136	0.92
		1519	1826	-0.88
		2148		
19	SU ◐	0337	0011	0.62
		0921	0628	-0.64
		1613	1228	0.85
		2303	1927	-1.05
20	MO	0502	0130	0.63
		1018	0727	-0.60
		1652	1321	0.85
		2355	2015	-1.25
21	TU	0555	0248	0.79
		1110	0822	-0.67
		1723	1416	0.90
			2051	-1.42
22	WE	0031	0336	0.99
		0633	0909	-0.81
		1156	1505	1.02
		1754	2120	-1.55
23	TH	0101	0413	1.18
		0704	0950	-0.98
		1239	1548	1.17
		1828	2146	-1.65
24	FR	0129	0447	1.32
		0735	1026	-1.15
		1318	1627	1.34
		1904	2212	-1.74
25	SA	0158	0521	1.42
		0808	1058	-1.29
		1355	1702	1.51
		1944	2242	-1.83
26	SU	0232	0553	1.48
		0842	1128	-1.38
		1430	1736	1.68
		2024	2317	-1.92
27	MO ●	0309	0626	1.53
		0921	1159	-1.44
		1506	1811	1.83
		2108	2356	-1.99
28	TU	0350	0659	1.56
		1002	1233	-1.46
		1544	1849	1.91
		2153		

MARCH

		Slack Time	Maximum Time	Rate
1	WE		0039	-1.99
		0433	0736	1.58
		1045	1313	-1.42
		1627	1932	1.89
		2242		
2	TH		0126	-1.89
		0520	0820	1.57
		1132	1400	-1.32
		1718	2022	1.77
		2336		
3	FR		0220	-1.66
		0610	0909	1.50
		1225	1500	-1.19
		1822	2126	1.57
4	SA	0040	0331	-1.34
		0707	1007	1.38
		1326	1630	-1.11
		1939	2241	1.38
5	SU ◑	0203	0508	-1.09
		0815	1110	1.23
		1439	1801	-1.21
		2105		
6	MO		0002	1.30
		0347	0638	-1.00
		0931	1218	1.12
		1557	1914	-1.41
		2223		
7	TU		0149	1.37
		0512	0800	-1.05
		1044	1347	1.08
		1701	2018	-1.62
		2328		
8	WE		0324	1.59
		0615	0910	-1.19
		1148	1521	1.20
		1753	2110	-1.76
9	TH	0024	0420	1.75
		0706	1002	-1.33
		1240	1609	1.34
		1840	2152	-1.83
10	FR	0112	0505	1.78
		0749	1043	-1.42
		1324	1642	1.46
		1923	2228	-1.85
11	SA	0157	0543	1.71
		0827	1116	-1.47
		1402	1707	1.58
		2003	2301	-1.85
12	SU	0239	0615	1.59
		0902	1146	-1.49
		1438	1734	1.70
		2042	2336	-1.83
13	MO ○	0320	0641	1.49
		0938	1218	-1.48
		1514	1808	1.76
		2121		
14	TU		0012	-1.79
		0359	0707	1.42
		1015	1254	-1.42
		1553	1846	1.72
		2201		
15	WE		0051	-1.67
		0435	0737	1.36
		1052	1335	-1.32
		1637	1929	1.56
		2241		
16	TH		0131	-1.46
		0510	0814	1.27
		1130	1422	-1.18
		1727	2018	1.31
		2324		
17	FR		0215	-1.17
		0544	0853	1.14
		1209	1523	-1.03
		1826	2118	1.02
18	SA	0013	0309	-0.82
		0619	0938	0.97
		1248	1637	-0.95
		1937	2227	0.79
19	SU	0118	0432	-0.52
		0659	1029	0.79
		1333	1742	-0.97
		2058	2337	0.69
20	MO	0309	0549	-0.39
		0758	1128	0.65
		1430	1837	-1.06
		2207		
21	TU ◐	0046	0072	0.72
		0444	0655	-0.42
		0922	1232	0.60
		1536	1923	-1.18
		2256		
22	WE	0153	0085	0.85
		0529	0753	-0.58
		1041	1339	0.68
		1630	2001	-1.31
		2333		
23	TH	0248	1003	1.03
		0559	0842	-0.82
		1136	1439	0.87
		1717	2034	-1.45
24	FR	0006	0330	1.19
		0627	0921	-1.05
		1217	1525	1.11
		1800	2106	-1.61
25	SA	0038	0408	1.31
		0657	0955	-1.26
		1254	1604	1.36
		1841	2138	-1.76
26	SU	0114	0442	1.41
		0731	1026	-1.41
		1329	1639	1.59
		1923	2215	-1.92
27	MO	0152	0517	1.50
		0809	1058	-1.53
		1405	1715	1.79
		2006	2254	-2.04
28	TU ●	0234	0551	1.58
		0851	1132	-1.60
		1443	1753	1.92
		2051	2336	-2.09
29	WE	0317	0626	1.66
		0933	1210	-1.65
		1527	1836	1.98
		2140		
30	TH		0021	-2.04
		0402	0706	1.71
		1018	1253	-1.64
		1617	1923	1.95
		2233		
31	FR		0109	-1.86
		0449	0750	1.68
		1105	1342	-1.58
		1715	2020	1.84
		2333		

© Copyright Commonwealth of Australia 2015

Bureau of Meteorology National Tidal Centre

Moon Symbols ● New Moon ◑ First Quarter ○ Full Moon ◐ Last Quarter

AUSTRALIA, TORRES STRAIT – ALERT PATCHES

LAT 10° 30' S LONG 142° 22' E

TIDAL STREAM PREDICTIONS (RATES IN KNOTS)

POSITIVE (+) DIRECTION 100° NEGATIVE (-) DIRECTION 280°

2017

Time Zone –1000

APRIL

		Slack Time	Maximum Time	Rate
1	SA		0204	-1.54
		0540	0840	1.56
		1155	1443	-1.46
		1821	2128	1.70
2	SU	0044	0319	-1.16
		0640	0938	1.36
		1252	1616	-1.37
		1935	2244	1.59
3	MO	0213	0505	-0.92
		0754	1047	1.13
		1404	1746	-1.42
		2051		
4	TU ◑		0002	1.55
		0353	0638	-0.91
		0921	1206	0.98
		1529	1857	-1.52
		2204		
5	WE		0137	1.59
		0509	0800	-1.05
		1041	1353	1.00
		1643	2002	-1.64
		2309		
6	TH		0304	1.70
		0605	0906	-1.25
		1144	1514	1.19
		1741	2058	-1.71
7	FR	0005	0401	1.74
		0650	0954	-1.40
		1233	1559	1.36
		1829	2143	-1.74
8	SA	0054	0446	1.67
		0729	1032	-1.47
		1313	1630	1.48
		1911	2216	-1.74
9	SU	0138	0522	1.54
		0804	1103	-1.49
		1349	1654	1.55
		1949	2245	-1.72
10	MO	0216	0548	1.41
		0837	1130	-1.49
		1423	1718	1.60
		2024	2314	-1.69
11	TU ○	0249	0602	1.35
		0909	1200	-1.49
		1501	1751	1.60
		2100	2347	-1.63
12	WE	0320	0621	1.35
		0940	1233	-1.48
		1542	1830	1.53
		2138		
13	TH		0021	-1.49
		0349	0650	1.35
		1011	1310	-1.44
		1628	1914	1.40
		2219		
14	FR		0058	-1.27
		0417	0721	1.31
		1042	1351	-1.35
		1718	2004	1.22
		2306		
15	SA		0137	-0.98
		0447	0753	1.19
		1110	1440	-1.23
		1812	2101	1.05
		2358		
16	SU		0220	-0.66
		0519	0827	1.01
		1140	1548	-1.12
		1907	2203	0.93
17	MO	0103	0335	-0.39
		0600	0905	0.78
		1214	1654	-1.05
		2003	2304	0.88
18	TU	0232	0512	-0.31
		0701	1006	0.57
		1300	1748	-1.05
		2058		
19	WE ◐		0001	0.89
		0354	0618	-0.40
		0827	1134	0.48
		1410	1834	-1.11
		2147		
20	TH		0055	0.96
		0439	0712	-0.59
		0957	1252	0.58
		1535	1915	-1.24
		2232		
21	FR		0146	1.07
		0512	0758	-0.84
		1058	1357	0.81
		1639	1953	-1.42
		2314		
22	SA		0233	1.18
		0545	0839	-1.08
		1141	1448	1.09
		1729	2029	-1.62
		2355		
23	SU		0317	1.31
		0621	0915	-1.29
		1221	1531	1.36
		1815	2108	-1.82
24	MO	0036	0356	1.43
		0659	0951	-1.47
		1300	1612	1.58
		1900	2149	-1.98
25	TU	0118	0435	1.55
		0741	1028	-1.61
		1342	1654	1.75
		1947	2231	-2.06
26	WE ●	0200	0514	1.66
		0824	1108	-1.74
		1427	1739	1.85
		2036	2316	-2.04
27	TH	0243	0554	1.75
		0907	1151	-1.83
		1518	1828	1.92
		2131		
28	FR		0004	-1.91
		0329	0636	1.79
		0952	1236	-1.88
		1613	1923	1.94
		2230		
29	SA		0055	-1.66
		0419	0722	1.73
		1037	1325	-1.84
		1713	2024	1.93
		2335		
30	SU		0154	-1.34
		0515	0813	1.57
		1126	1427	-1.72
		1815	2131	1.89

MAY

		Slack Time	Maximum Time	Rate
1	MO	0048	0315	-1.02
		0619	0914	1.32
		1222	1559	-1.58
		1922	2241	1.83
2	TU	0213	0457	-0.89
		0735	1028	1.08
		1334	1727	-1.55
		2033	2351	1.76
3	WE ◑	0340	0621	-0.93
		0903	1151	0.96
		1505	1838	-1.57
		2144		
4	TH		0108	1.69
		0449	0738	-1.06
		1024	1328	1.02
		1624	1942	-1.61
		2249		
5	FR		0232	1.65
		0543	0845	-1.23
		1125	1450	1.20
		1724	2040	-1.65
		2346		
6	SA		0336	1.61
		0628	0936	-1.36
		1214	1538	1.34
		1813	2124	-1.65
7	SU	0034	0422	1.52
		0707	1015	-1.42
		1256	1611	1.39
		1853	2157	-1.62
8	MO	0113	0454	1.41
		0741	1047	-1.45
		1335	1637	1.39
		1929	2222	-1.56
9	TU	0144	0509	1.32
		0810	1115	-1.49
		1414	1706	1.37
		2003	2249	-1.49
10	WE	0211	0518	1.33
		0838	1142	-1.53
		1455	1741	1.34
		2040	2321	-1.38
11	TH ○	0236	0540	1.37
		0903	1213	-1.57
		1540	1821	1.31
		2121	2356	-1.23
12	FR	0302	0609	1.39
		0928	1245	-1.58
		1624	1907	1.27
		2207		
13	SA		0033	-1.03
		0331	0640	1.35
		0954	1318	-1.52
		1708	1956	1.22
		2257		
14	SU		0113	-0.80
		0404	0713	1.23
		1020	1351	-1.41
		1751	2046	1.17
		2350		
15	MO		0158	-0.59
		0443	0745	1.06
		1049	1424	-1.27
		1833	2137	1.11
16	TU		0045	0257	-0.43
		0532	0822	0.87
		1124	1524	-1.12
		1914	2228	1.07
17	WE		0142	0424	-0.39
		0631	0912	0.69
		1212	1651	-1.06
		2000	2315	1.05
18	TH		0241	0529	-0.48
		0741	1028	0.60
		1320	1746	-1.10
		2051		
19	FR ◐		0002	1.07
		0334	0621	-0.64
		0857	1151	0.67
		1444	1832	-1.25
		2143		
20	SA		0048	1.13
		0422	0708	-0.84
		1004	1259	0.86
		1559	1916	-1.45
		2233		
21	SU		0135	1.23
		0507	0754	-1.06
		1100	1357	1.09
		1657	1958	-1.66
		2320		
22	MO		0221	1.36
		0551	0839	-1.27
		1149	1451	1.30
		1748	2041	-1.84
23	TU	0003	0307	1.49
		0634	0922	-1.49
		1237	1545	1.47
		1839	2125	-1.93
24	WE	0046	0353	1.62
		0717	1005	-1.69
		1326	1639	1.61
		1932	2211	-1.92
25	TH	0129	0439	1.72
		0759	1048	-1.87
		1418	1734	1.74
		2028	2301	-1.82
26	FR ●	0214	0524	1.78
		0841	1132	-2.01
		1512	1829	1.86
		2128	2352	-1.66
27	SA	0303	0610	1.78
		0925	1217	-2.08
		1608	1926	1.97
		2230		
28	SU		0047	-1.45
		0357	0659	1.71
		1011	1308	-2.03
		1704	2025	2.04
		2334		
29	MO		0149	-1.22
		0456	0751	1.56
		1101	1409	-1.88
		1802	2126	2.03
30	TU	0040	0308	-1.04
		0600	0852	1.35
		1159	1536	-1.69
		1904	2227	1.94
31	WE	0153	0433	-0.96
		0710	1005	1.16
		1311	1703	-1.59
		2012	2329	1.79

JUNE

		Slack Time	Maximum Time	Rate
1	TH ◑	0308	0547	-0.96
		0829	1124	1.06
		1437	1812	-1.56
		2121		
2	FR		0035	1.63
		0417	0659	-1.00
		0949	1243	1.06
		1558	1916	-1.55
		2227		
3	SA		0151	1.50
		0515	0811	-1.10
		1056	1405	1.13
		1700	2013	-1.55
		2322		
4	SU		0302	1.44
		0603	0910	-1.23
		1151	1507	1.19
		1750	2057	-1.51
5	MO	0007	0350	1.38
		0643	0954	-1.35
		1240	1549	1.19
		1831	2129	-1.43
6	TU	0041	0415	1.32
		0714	1028	-1.45
		1325	1623	1.17
		1909	2157	-1.33
7	WE	0108	0423	1.31
		0740	1056	-1.54
		1410	1658	1.16
		1947	2227	-1.23
8	TH	0132	0440	1.35
		0802	1122	-1.63
		1452	1736	1.17
		2028	2301	-1.12
9	FR ○	0156	0508	1.39
		0824	1149	-1.69
		1533	1817	1.21
		2112	2339	-0.99
10	SA	0227	0540	1.39
		0847	1216	-1.69
		1611	1859	1.26
		2159		
11	SU		0019	-0.87
		0303	0614	1.34
		0913	1241	-1.63
		1647	1942	1.30
		2246		
12	MO		0100	-0.76
		0345	0647	1.25
		0944	1305	-1.53
		1722	2024	1.29
		2329		
13	TU		0142	-0.68
		0428	0723	1.15
		1018	1332	-1.41
		1756	2105	1.25
14	WE	0011	0224	-0.62
		0514	0801	1.04
		1059	1410	-1.29
		1834	2147	1.20
15	TH	0054	0317	-0.59
		0603	0846	0.95
		1150	1514	-1.18
		1918	2231	1.15
16	FR	0142	0423	-0.61
		0658	0946	0.89
		1251	1648	-1.19
		2010	2317	1.15
17	SA ◐	0239	0525	-0.68
		0803	1058	0.89
		1404	1751	-1.32
		2106		
18	SU		0005	1.20
		0340	0624	-0.83
		0915	1208	0.97
		1519	1842	-1.48
		2200		
19	MO		0053	1.30
		0437	0720	-1.03
		1025	1312	1.08
		1628	1931	-1.62
		2250		
20	TU		0142	1.42
		0527	0813	-1.28
		1127	1418	1.20
		1729	2020	-1.70
		2336		
21	WE		0231	1.53
		0612	0902	-1.54
		1223	1532	1.34
		1828	2109	-1.71
22	TH	0021	0322	1.62
		0654	0947	-1.79
		1317	1641	1.51
		1927	2159	-1.65
23	FR	0107	0413	1.68
		0736	1030	-2.00
		1410	1739	1.70
		2027	2252	-1.55
24	SA ●	0156	0503	1.72
		0818	1114	-2.13
		1502	1832	1.88
		2126	2346	-1.46
25	SU	0248	0551	1.72
		0902	1200	-2.16
		1555	1924	2.01
		2224		
26	MO		0041	-1.36
		0343	0640	1.69
		0950	1250	-2.08
		1649	2016	2.05
		2321		
27	TU		0140	-1.26
		0439	0732	1.62
		1043	1349	-1.91
		1744	2110	1.99
28	WE	0018	0246	-1.15
		0536	0829	1.49
		1141	1507	-1.71
		1843	2206	1.85
29	TH	0119	0356	-1.04
		0635	0936	1.34
		1246	1632	-1.58
		1948	2302	1.66
30	FR	0227	0504	-0.94
		0743	1047	1.19
		1401	1740	-1.49
		2055		

© Copyright Commonwealth of Australia 2015

Bureau of Meteorology National Tidal Centre

Moon Symbols ● New Moon ◑ First Quarter ○ Full Moon ◐ Last Quarter

AUSTRALIA, TORRES STRAIT – ALERT PATCHES

LAT 10° 30' S LONG 142° 22' E

TIDAL STREAM PREDICTIONS (RATES IN KNOTS)

POSITIVE (+) DIRECTION 100° NEGATIVE (-) DIRECTION 280°

2017

Time Zone –1000

JULY

		Slack Time	Maximum Time	Rate
1	SA ◑	0339	0000	1.47
		0903	0614	-0.90
		1520	1157	1.08
		2158	1840	-1.42
2	SU	0443	0102	1.33
		1022	0728	-0.96
		1628	1308	0.99
		2251	1935	-1.35
3	MO	0534	0208	1.26
		1129	0838	-1.12
		1724	1427	0.96
		2332	2022	-1.26
4	TU	0612	0258	1.24
		1227	0928	-1.31
		1812	1530	0.98
			2100	-1.16
5	WE	0005	0321	1.24
		0641	1003	-1.49
		1316	1614	1.01
		1855	2135	-1.07
6	TH	0033	0343	1.27
		0704	1030	-1.62
		1359	1651	1.08
		1937	2211	-1.00
7	FR	0101	0411	1.31
		0723	1054	-1.71
		1437	1727	1.17
		2019	2249	-0.96
8	SA	0132	0444	1.34
		0746	1117	-1.74
		1512	1805	1.26
		2100	2328	-0.93
9	SU ○	0211	0520	1.35
		0813	1141	-1.72
		1543	1841	1.34
		2140		
10	MO	0253	0007	-0.92
		0845	0556	1.34
		1614	1204	-1.67
		2218	1918	1.37
11	TU	0333	0044	-0.91
		0921	0631	1.33
		1646	1229	-1.61
		2255	1954	1.36
12	WE	0413	0118	-0.90
		1001	0706	1.33
		1720	1302	-1.55
		2332	2029	1.32
13	TH	0451	0151	-0.87
		1045	0743	1.32
		1800	1342	-1.48
			2106	1.26
14	FR	0012	0230	-0.83
		0533	0826	1.28
		1134	1436	-1.40
		1845	2150	1.23
15	SA	0059	0323	-0.78
		0622	0919	1.20
		1229	1549	-1.34
		1937	2239	1.22
16	SU	0156	0436	-0.76
		0725	1025	1.11
		1334	1709	-1.35
		2033	2331	1.26
17	MO ◐	0304	0552	-0.85
		0843	1136	1.06
		1451	1814	-1.40
		2131		
18	TU	0410	0022	1.33
		1005	0658	-1.06
		1613	1247	1.07
		2225	1912	-1.43
19	WE	0505	0115	1.40
		1115	0757	-1.35
		1726	1407	1.15
		2317	2009	-1.43
20	TH	0551	0209	1.46
		1214	0848	-1.64
		1831	1546	1.34
			2105	-1.42
21	FR	0007	0307	1.50
		0635	0933	-1.88
		1308	1650	1.57
		1930	2200	-1.41
22	SA	0058	0403	1.55
		0717	1016	-2.04
		1358	1741	1.77
		2026	2253	-1.41
23	SU ●	0149	0453	1.61
		0801	1058	-2.12
		1448	1827	1.89
		2118	2343	-1.42
24	MO	0240	0540	1.68
		0846	1143	-2.11
		1538	1911	1.93
		2208		
25	TU	0330	0033	-1.41
		0936	0626	1.74
		1630	1233	-2.03
		2256	1957	1.89
26	WE	0418	0122	-1.37
		1027	0713	1.74
		1722	1327	-1.88
		2346	2046	1.78
27	TH	0506	0215	-1.26
		1120	0803	1.66
		1818	1431	-1.70
			2136	1.62
28	FR	0040	0314	-1.09
		0558	0900	1.49
		1217	1547	-1.51
		1916	2229	1.44
29	SA	0141	0421	-0.93
		0659	1006	1.25
		1319	1656	-1.34
		2017	2322	1.28
30	SU	0252	0532	-0.85
		0819	1115	1.02
		1433	1758	-1.18
		2116		
31	MO ◑	0402	0014	1.16
		0951	0645	-0.90
		1554	1225	0.85
		2209	1854	-1.03

AUGUST

		Slack Time	Maximum Time	Rate
1	TU	0454	0105	1.10
		1109	0756	-1.09
		1705	1347	0.79
		2253	1948	-0.92
2	WE	0532	0154	1.08
		1209	0850	-1.31
		1801	1511	0.87
		2331	2036	-0.87
3	TH	0600	0235	1.10
		1255	0926	-1.50
		1847	1559	0.99
			2119	-0.86
4	FR	0007	0314	1.15
		0624	0952	-1.63
		1332	1633	1.13
		1925	2159	-0.91
5	SA	0044	0351	1.21
		0647	1017	-1.70
		1404	1706	1.25
		2001	2238	-0.98
6	SU	0123	0428	1.28
		0715	1040	-1.73
		1433	1739	1.34
		2034	2315	-1.06
7	MO	0202	0505	1.35
		0748	1104	-1.72
		1502	1812	1.39
		2107	2348	-1.11
8	TU ○	0240	0541	1.43
		0824	1130	-1.71
		1533	1845	1.40
		2140		
9	WE	0316	0018	-1.14
		0905	0614	1.51
		1607	1201	-1.72
		2216	1918	1.38
10	TH	0350	0047	-1.14
		0946	0648	1.58
		1645	1238	-1.72
		2254	1950	1.36
11	FR	0425	0118	-1.12
		1030	0725	1.60
		1727	1320	-1.69
		2336	2027	1.34
12	SA	0507	0156	-1.05
		1118	0808	1.55
		1813	1409	-1.60
			2112	1.32
13	SU	0025	0247	-0.96
		0600	0901	1.41
		1212	1511	-1.43
		1904	2203	1.30
14	MO	0122	0402	-0.89
		0708	1008	1.25
		1318	1634	-1.27
		2001	2259	1.29
15	TU ◐	0229	0532	-0.97
		0832	1123	1.14
		1445	1757	-1.18
		2105	2357	1.27
16	WE	0340	0646	-1.20
		0954	1242	1.14
		1620	1908	-1.15
		2209		
17	TH	0442	0057	1.26
		1105	0747	-1.47
		1736	1429	1.27
		2310	2015	-1.19
18	FR	0534	0204	1.27
		1203	0839	-1.72
		1837	1554	1.53
			2118	-1.27
19	SA	0007	0318	1.34
		0621	0924	-1.89
		1254	1648	1.72
		1930	2211	-1.36
20	SU	0059	0411	1.45
		0705	1006	-1.98
		1343	1732	1.80
		2017	2256	-1.44
21	MO	0147	0452	1.58
		0750	1047	-2.01
		1431	1813	1.80
		2101	2337	-1.49
22	TU ●	0231	0530	1.72
		0836	1129	-2.00
		1519	1851	1.73
		2143		
23	WE	0312	0017	-1.49
		0921	0609	1.82
		1606	1214	-1.94
		2226	1930	1.64
24	TH	0354	0057	-1.44
		1008	0651	1.84
		1654	1301	-1.83
		2310	2010	1.52
25	FR	0438	0142	-1.32
		1055	0736	1.74
		1742	1351	-1.65
		2358	2055	1.40
26	SA	0527	0234	-1.15
		1144	0828	1.52
		1830	1448	-1.39
			2143	1.26
27	SU	0050	0340	-0.98
		0628	0930	1.22
		1238	1558	-1.10
		1919	2231	1.11
28	MO	0149	0455	-0.91
		0747	1041	0.94
		1348	1709	-0.85
		2011	2321	0.98
29	TU ◑	0257	0606	-0.96
		0921	1153	0.77
		1530	1814	-0.67
		2110		
30	WE	0355	0012	0.89
		1039	0709	-1.12
		1656	1311	0.75
		2210	1917	-0.61
31	TH	0439	0106	0.85
		1136	0800	-1.30
		1753	1435	0.88
		2305	2015	-0.66

SEPTEMBER

		Slack Time	Maximum Time	Rate
1	FR	0513	0201	0.87
		1217	0839	-1.45
		1831	1525	1.05
		2352	2104	-0.79
2	SA	0544	0251	0.97
		1249	0909	-1.56
		1900	1559	1.20
			2144	-0.96
3	SU	0033	0333	1.11
		0615	0936	-1.63
		1317	1632	1.30
		1927	2218	-1.12
4	MO	0110	0412	1.26
		0650	1002	-1.69
		1346	1704	1.37
		1955	2250	-1.24
5	TU	0144	0448	1.42
		0727	1030	-1.74
		1416	1736	1.40
		2026	2318	-1.32
6	WE ○	0217	0521	1.57
		0806	1101	-1.81
		1451	1808	1.42
		2101	2346	-1.35
7	TH	0251	0555	1.69
		0846	1136	-1.87
		1528	1839	1.44
		2139		
8	FR	0325	0015	-1.36
		0928	0629	1.76
		1609	1216	-1.90
		2221	1913	1.46
9	SA	0404	0050	-1.34
		1015	0709	1.76
		1651	1259	-1.84
		2305	1951	1.48
10	SU	0452	0132	-1.29
		1106	0756	1.68
		1737	1347	-1.66
		2353	2036	1.45
11	MO	0552	0223	-1.19
		1205	0853	1.52
		1830	1446	-1.37
			2128	1.36
12	TU	0047	0338	-1.11
		0704	1005	1.37
		1320	1613	-1.06
		1932	2230	1.24
13	WE ◐	0152	0518	-1.17
		0825	1124	1.30
		1459	1754	-0.94
		2046	2337	1.12
14	TH	0309	0635	-1.36
		0944	1250	1.35
		1634	1918	-0.99
		2205		
15	FR	0421	0052	1.07
		1051	0738	-1.58
		1742	1436	1.52
		2315	2032	-1.14
16	SA	0521	0229	1.14
		1148	0833	-1.75
		1835	1545	1.71
			2131	-1.32
17	SU	0012	0337	1.32
		0612	0919	-1.85
		1240	1635	1.78
		1920	2216	-1.45
18	MO	0058	0418	1.49
		0658	1000	-1.89
		1328	1717	1.74
		2000	2252	-1.52
19	TU	0139	0449	1.63
		0742	1037	-1.90
		1413	1754	1.63
		2039	2324	-1.54
20	WE ●	0216	0518	1.74
		0823	1114	-1.88
		1456	1824	1.51
		2117	2358	-1.52
21	TH	0253	0551	1.81
		0904	1152	-1.84
		1538	1852	1.43
		2154		
22	FR	0333	0033	-1.47
		0945	0629	1.78
		1616	1232	-1.73
		2234	1921	1.37
23	SA	0418	0114	-1.38
		1028	0713	1.65
		1654	1313	-1.53
		2313	1956	1.29
24	SU	0510	0201	-1.26
		1115	0803	1.42
		1729	1358	-1.23
		2353	2036	1.18
25	MO	0611	0301	-1.13
		1208	0905	1.15
		1807	1454	-0.86
			2121	1.01
26	TU	0722	0035	-1.05
		1320	0417	0.93
		1850	1015	-0.54
			1618	0.82
			2215	
27	WE	0841	0120	-1.07
		1516	0526	0.82
		1950	1126	-0.39
			1739	0.66
			2315	
28	TH ◑	0952	0217	-1.14
		1646	0623	0.84
		2121	1234	-0.41
			1847	
29	FR	0325	0021	0.58
		1044	0711	-1.23
		1730	1339	0.94
		2242	1947	-0.57
30	SA	0421	0127	0.64
		1124	0752	-1.33
		1758	1433	1.08
		2334	2036	-0.80

© Copyright Commonwealth of Australia 2015

Bureau of Meteorology National Tidal Centre

Moon Symbols ● New Moon ◑ First Quarter ○ Full Moon ◐ Last Quarter

AUSTRALIA, TORRES STRAIT – ALERT PATCHES

LAT 10° 30' S LONG 142° 22' E

TIDAL STREAM PREDICTIONS (RATES IN KNOTS)

POSITIVE (+) DIRECTION 100° NEGATIVE (-) DIRECTION 280°

2017

Time Zone –1000

OCTOBER

		Slack Time	Maximum Time	Rate
1	SU		0225	0.81
		0506	0827	-1.44
		1156	1514	1.20
		1821	2114	-1.03
2	MO	0012	0311	1.04
		0546	0857	-1.56
		1227	1550	1.29
		1846	2147	-1.22
3	TU	0045	0349	1.28
		0625	0927	-1.69
		1259	1623	1.36
		1916	2216	-1.36
4	WE	0116	0424	1.49
		0704	0959	-1.82
		1334	1656	1.42
		1949	2244	-1.45
5	TH	0149	0458	1.65
		0744	1034	-1.94
		1410	1728	1.49
		2027	2314	-1.51
6	FR ○	0225	0533	1.76
		0826	1113	-2.00
		1450	1801	1.56
		2108	2348	-1.56
7	SA	0305	0613	1.81
		0912	1154	-1.98
		1531	1837	1.62
		2150		
8	SU		0027	-1.59
		0352	0658	1.80
		1003	1239	-1.83
		1614	1918	1.63
		2235		
9	MO		0111	-1.57
		0447	0751	1.74
		1101	1330	-1.55
		1703	2003	1.56
		2321		
10	TU		0203	-1.50
		0551	0855	1.64
		1208	1432	-1.19
		1800	2058	1.38
11	WE	0012	0319	-1.38
		0700	1009	1.58
		1331	1611	-0.88
		1909	2204	1.16
12	TH ◐	0117	0503	-1.38
		0814	1126	1.57
		1510	1756	-0.85
		2036	2322	0.99
13	FR	0241	0621	-1.49
		0928	1247	1.60
		1634	1919	-0.99
		2203		
14	SA		0054	0.98
		0405	0727	-1.62
		1035	1418	1.68
		1734	2030	-1.21
		2312		
15	SU		0235	1.16
		0511	0825	-1.73
		1134	1527	1.75
		1822	2125	-1.40
16	MO	0005	0332	1.38
		0605	0915	-1.79
		1226	1618	1.72
		1904	2208	-1.50
17	TU	0048	0411	1.54
		0650	0954	-1.81
		1313	1700	1.61
		1942	2242	-1.53
18	WE	0126	0439	1.62
		0730	1025	-1.80
		1354	1732	1.48
		2017	2311	-1.53
19	TH	0203	0504	1.65
		0807	1056	-1.75
		1429	1750	1.38
		2051	2341	-1.52
20	FR ●	0241	0536	1.64
		0844	1129	-1.68
		1500	1805	1.36
		2123		
21	SA		0013	-1.52
		0324	0614	1.57
		0924	1204	-1.53
		1529	1830	1.36
		2154		
22	SU		0050	-1.50
		0411	0658	1.45
		1007	1242	-1.30
		1558	1901	1.33
		2225		
23	MO		0131	-1.44
		0503	0749	1.29
		1056	1323	-1.00
		1629	1935	1.22
		2255		
24	TU		0220	-1.34
		0558	0848	1.14
		1153	1411	-0.67
		1703	2010	1.03
		2324		
25	WE		0328	-1.21
		0654	0952	1.02
		1304	1528	-0.39
		1746	2053	0.79
		2358		
26	TH		0439	-1.13
		0752	1054	0.96
		1443	1702	-0.29
		1848	2156	0.55
27	FR	0043	0537	-1.09
		0849	1152	0.96
		1604	1809	-0.37
		2019	2325	0.43
28	SA ◑	0151	0626	-1.12
		0940	1245	1.00
		1643	1905	-0.55
		2156		
29	SU		0043	0.51
		0320	0708	-1.20
		1025	1335	1.07
		1710	1952	-0.78
		2254		
30	MO		0146	0.72
		0425	0746	-1.35
		1105	1420	1.16
		1736	2032	-1.01
		2334		
31	TU		0236	0.99
		0513	0820	-1.53
		1142	1501	1.27
		1807	2107	-1.21

NOVEMBER

		Slack Time	Maximum Time	Rate
1	WE	0009	0317	1.24
		0555	0854	-1.73
		1219	1538	1.38
		1842	2138	-1.37
2	TH	0045	0354	1.44
		0638	0930	-1.89
		1256	1613	1.50
		1920	2211	-1.52
3	FR	0124	0434	1.59
		0721	1009	-1.99
		1335	1648	1.61
		1959	2247	-1.65
4	SA ○	0207	0516	1.69
		0808	1051	-1.99
		1414	1725	1.71
		2040	2325	-1.78
5	SU	0254	0603	1.76
		0901	1136	-1.88
		1456	1806	1.76
		2122		
6	MO		0007	-1.86
		0347	0656	1.81
		0959	1225	-1.67
		1543	1849	1.74
		2205		
7	TU		0053	-1.88
		0444	0754	1.84
		1103	1320	-1.38
		1637	1937	1.61
		2251		
8	WE		0146	-1.79
		0544	0859	1.85
		1212	1428	-1.07
		1739	2034	1.39
		2344		
9	TH		0300	-1.62
		0648	1008	1.83
		1332	1609	-0.87
		1853	2144	1.15
10	FR	0050	0445	-1.53
		0757	1117	1.79
		1458	1741	-0.89
		2019	2308	1.00
11	SA ◐	0219	0604	-1.55
		0909	1228	1.73
		1613	1859	-1.02
		2145		
12	SU		0040	1.03
		0349	0711	-1.62
		1018	1349	1.68
		1713	2010	-1.20
		2253		
13	MO		0213	1.21
		0458	0813	-1.69
		1119	1505	1.65
		1803	2108	-1.35
		2347		
14	TU		0313	1.39
		0551	0903	-1.74
		1211	1559	1.60
		1846	2154	-1.45
15	WE	0033	0355	1.48
		0635	0941	-1.71
		1254	1639	1.50
		1923	2230	-1.49
16	TH	0114	0427	1.48
		0713	1009	-1.64
		1328	1703	1.40
		1955	2300	-1.53
17	FR	0155	0455	1.43
		0751	1036	-1.55
		1356	1709	1.36
		2023	2327	-1.58
18	SA ●	0237	0529	1.39
		0829	1107	-1.42
		1420	1724	1.39
		2049	2356	-1.63
19	SU	0321	0608	1.35
		0910	1141	-1.26
		1445	1751	1.41
		2113		
20	MO		0028	-1.66
		0407	0652	1.31
		0957	1220	-1.05
		1514	1822	1.38
		2138		
21	TU		0102	-1.63
		0453	0740	1.28
		1048	1302	-0.83
		1547	1856	1.27
		2204		
22	WE		0137	-1.52
		0536	0832	1.23
		1142	1349	-0.61
		1627	1930	1.10
		2232		
23	TH		0215	-1.35
		0619	0924	1.17
		1238	1450	-0.44
		1715	2008	0.88
		2307		
24	FR		0319	-1.15
		0702	1015	1.10
		1335	1612	-0.37
		1813	2054	0.67
		2352		
25	SA		0441	-1.04
		0749	1105	1.04
		1434	1717	-0.42
		1921	2206	0.54
26	SU	0055	0536	-1.04
		0839	1153	1.01
		1527	1811	-0.54
		2037	2336	0.56
27	MO ◑	0217	0623	-1.14
		0930	1240	1.04
		1612	1859	-0.71
		2148		
28	TU		0045	0.72
		0335	0704	-1.32
		1019	1325	1.13
		1654	1944	-0.91
		2245		
29	WE		0142	0.93
		0434	0744	-1.53
		1103	1408	1.27
		1734	2026	-1.14
		2334		
30	TH		0234	1.13
		0525	0823	-1.72
		1143	1449	1.43
		1815	2106	-1.37

DECEMBER

		Slack Time	Maximum Time	Rate
1	FR	0020	0325	1.30
		0614	0904	-1.84
		1223	1531	1.58
		1854	2145	-1.60
2	SA	0106	0417	1.45
		0705	0948	-1.86
		1303	1613	1.70
		1935	2225	-1.82
3	SU	0156	0510	1.60
		0800	1035	-1.80
		1346	1656	1.78
		2015	2306	-2.00
4	MO ○	0247	0604	1.75
		0858	1124	-1.67
		1432	1741	1.81
		2056	2349	-2.11
5	TU	0340	0659	1.90
		0959	1217	-1.50
		1524	1828	1.76
		2140		
6	WE		0036	-2.11
		0435	0755	2.00
		1101	1315	-1.30
		1622	1919	1.65
		2229		
7	TH		0130	-1.98
		0531	0854	2.03
		1205	1424	-1.12
		1724	2016	1.47
		2325		
8	FR		0241	-1.76
		0631	0955	1.97
		1313	1547	-1.00
		1831	2124	1.28
9	SA	0033	0421	-1.60
		0737	1057	1.83
		1427	1708	-0.96
		1946	2244	1.16
10	SU ◐	0156	0541	-1.56
		0848	1202	1.67
		1541	1821	-0.98
		2107		
11	MO		0005	1.13
		0324	0649	-1.58
		0959	1316	1.54
		1647	1937	-1.06
		2222		
12	TU		0128	1.18
		0435	0751	-1.60
		1100	1436	1.48
		1742	2045	-1.20
		2324		
13	WE		0245	1.25
		0531	0843	-1.59
		1150	1535	1.46
		1826	2137	-1.35
14	TH	0019	0338	1.28
		0617	0921	-1.51
		1228	1612	1.41
		1902	2216	-1.48
15	FR	0108	0420	1.26
		0659	0951	-1.39
		1258	1626	1.35
		1930	2247	-1.59
16	SA	0154	0455	1.23
		0740	1019	-1.26
		1323	1632	1.35
		1952	2312	-1.69
17	SU	0236	0529	1.23
		0821	1051	-1.14
		1347	1654	1.39
		2013	2336	-1.76
18	MO ●	0317	0607	1.28
		0905	1129	-1.02
		1415	1724	1.41
		2034		
19	TU		0002	-1.78
		0355	0646	1.33
		0950	1209	-0.92
		1451	1758	1.38
		2059		
20	WE		0029	-1.73
		0432	0726	1.36
		1035	1251	-0.82
		1531	1833	1.30
		2128		
21	TH		0056	-1.61
		0506	0808	1.34
		1117	1333	-0.73
		1614	1909	1.19
		2202		
22	FR		0123	-1.46
		0541	0848	1.27
		1157	1415	-0.65
		1658	1945	1.07
		2242		
23	SA		0154	-1.30
		0618	0931	1.17
		1237	1500	-0.59
		1742	2026	0.96
		2327		
24	SU		0243	-1.15
		0700	1014	1.08
		1321	1557	-0.54
		1831	2117	0.85
25	MO	0021	0415	-1.09
		0749	1101	1.03
		1413	1702	-0.56
		1930	2225	0.79
26	TU ◑	0127	0527	-1.16
		0843	1148	1.06
		1514	1802	-0.66
		2043	2339	0.81
27	WE	0241	0621	-1.30
		0936	1234	1.15
		1614	1900	-0.85
		2159		
28	TH		0046	0.90
		0355	0709	-1.45
		1026	1321	1.30
		1705	1954	-1.11
		2305		
29	FR		0152	1.02
		0501	0757	-1.56
		1112	1408	1.45
		1750	2041	-1.41
30	SA	0002	0307	1.17
		0602	0846	-1.61
		1156	1458	1.57
		1831	2125	-1.71
31	SU	0055	0418	1.38
		0701	0936	-1.60
		1242	1547	1.66
		1911	2206	-1.96

© Copyright Commonwealth of Australia 2015

Bureau of Meteorology National Tidal Centre

Moon Symbols ● New Moon ◑ First Quarter ○ Full Moon ◐ Last Quarter

NOTES

NOTES

NOTES

AMSA 194 (12/16)